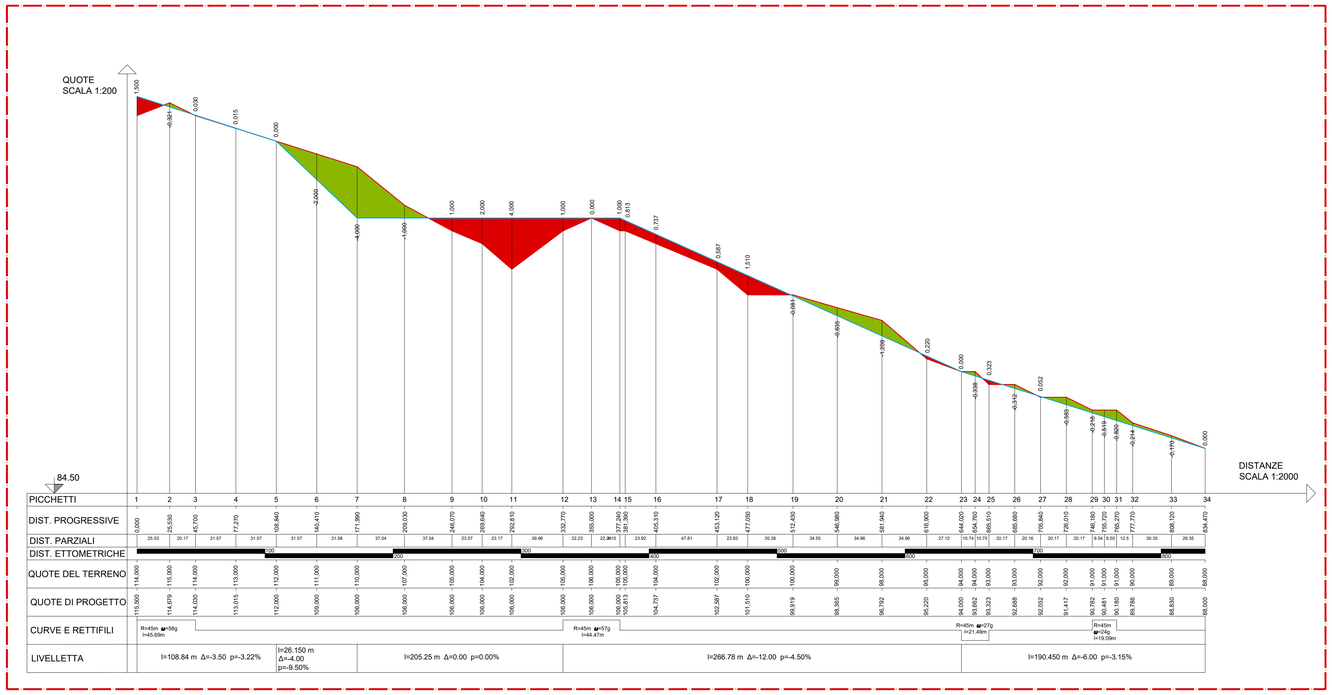

Profilo altimetrico WTG-F
Scala 1:2.000

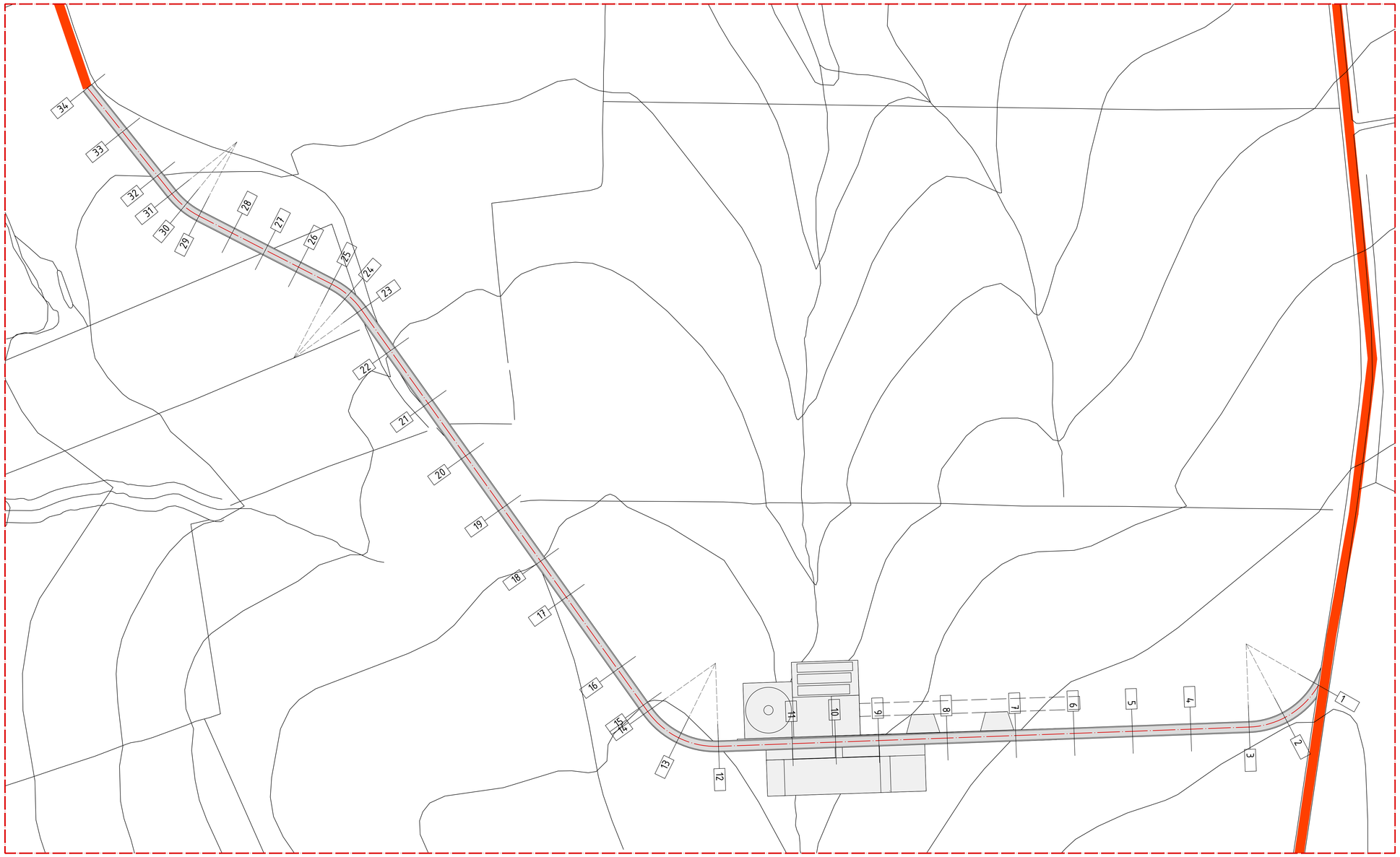

Planimetria WTG-F
Scala 1:1.000

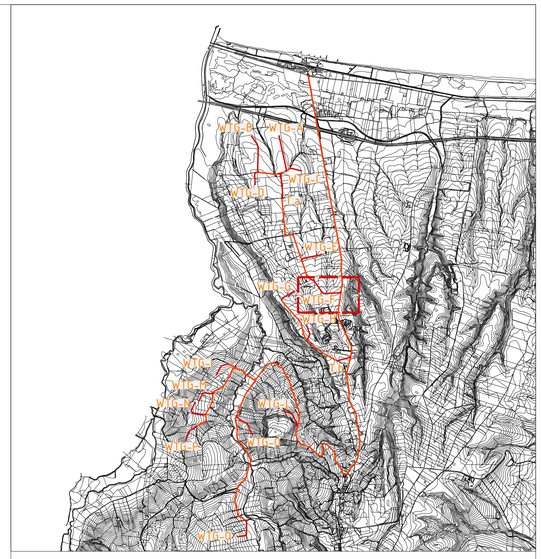

KEY MAP
Scala 1: 50.000

LEGENDA

Planimetria

- Viabilità esistente
- Poligonale d'asse - Viabilità di nuova costruzione
- Piazzole di montaggio degli aerogeneratori

Profilo altimetrico

- Profilo terreno esistente
- Profilo di progetto
- Aree di riporto
- Profilo aree di sterro

Comune di Chieuti (FG)

PROGETTO: PROGETTO DI COSTRUZIONE ED ESERCIZIO DI UN IMPIANTO EOLICO DELLA POTENZA DI 99 MW DENOMINATO "SPINETO" DA REALIZZARSI NEI COMUNI DI CHIEUTI E SERRACAPRIOLA (FG) CON LE RELATIVE OPERE DI CONNESSIONE ELETTRICHE

Elaborato:
Planimetria e Profilo Viabilita' Secondaria WTG - F

Codice Elaborato	Scala	Formato elaborato
ELB05d.06	1:2'000 / 1:1'000	1'006 x 820

Committente:

Montepuccio 2 S.r.l.
via Michele Mercati n. 39
00197 Roma (RM)
C. F. e P. IVA: 17293591008
PEC: repsolmontepuccio2@pec.it

Progetto e sviluppo:

Queequeg Renewables, ltd
2nd Floor, the Works,
14 Turnham Green Terrace Mews,
W41QU London (UK)
Company number: 11780524
email:mail@quren.co.uk

Timbro e firma
MARIO IVAN GIANVITI

Timbro e firma

REDATTORE
ambiente
consulenza & ingegneria
esperienza per l'ambiente
Società Benefit

Rev.	Data	Descrizione	Elaborato	Verificato	Approvato
02					
01					
00	12/2023	Emissione per validazione	ADP	MIG	MIG

Codice progetto: QQR-WIND-030