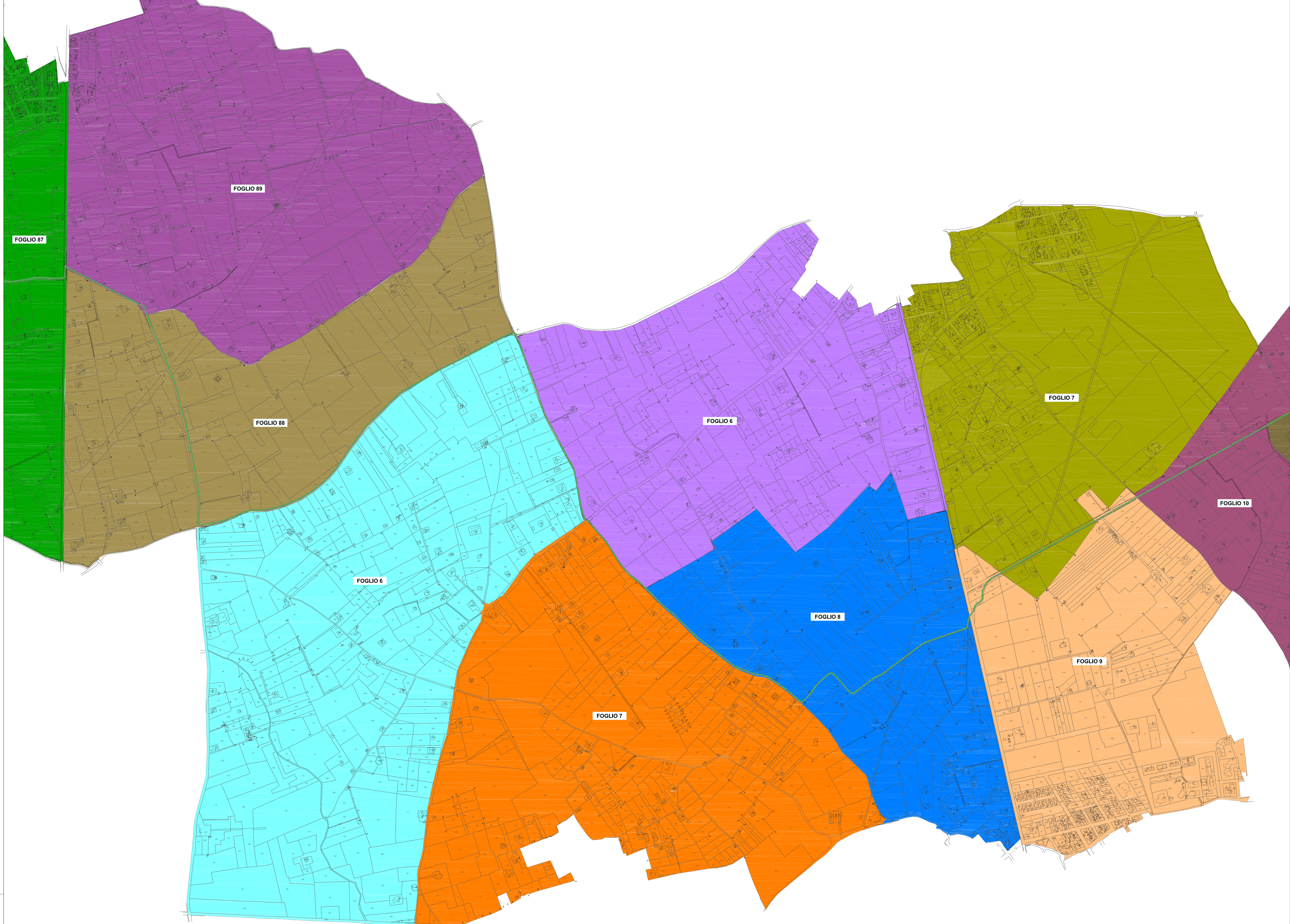


**LEGENDA**

- LINEA IN CAVO 36 kV CORIGLIANO 43.8 - SE 380/50/36 kV GALATINA 2
- AREA STAZIONE ELETTRICA
- AREA IMPIANTO AFV CORIGLIANO 43.8
- CABINE DI RACCOLTA AFV CORIGLIANO 43.8
- CABINA UTENTE AFV CORIGLIANO 43.8
- DISTANZA DI PRIMA APPROSSIMAZIONE
- COMUNE DI CORIGLIANO D'ORTRANTO - FOGLIO 30
- COMUNE DI CORIGLIANO D'ORTRANTO - FOGLIO 32
- COMUNE DI CORIGLIANO D'ORTRANTO - FOGLIO 28
- COMUNE DI CORIGLIANO D'ORTRANTO - FOGLIO 29
- COMUNE DI CORIGLIANO D'ORTRANTO - FOGLIO 26
- COMUNE DI CORIGLIANO D'ORTRANTO - FOGLIO 25
- COMUNE DI CORIGLIANO D'ORTRANTO - FOGLIO 21
- COMUNE DI CUTROFIANO - FOGLIO 13
- COMUNE DI CUTROFIANO - FOGLIO 11
- COMUNE DI CUTROFIANO - FOGLIO 12
- COMUNE DI CUTROFIANO - FOGLIO 10

REVISIONE DATA ELABORATO VERIFICATO APPROVATO DESCRIZIONE C P 20230587	IMPIANTO AGRIVOLTAICO 43.8 MW
C 19.12.2024 107 013 003 Aggiornamento di seguito ricezione committente cliente B 20.12.2023 107 013 003 Aggiornamento legenda A 15.12.2023 107 013 003 Emisione per autorizzazione	IMPIANTO <b>ARMC SOLAR XI Srl</b> Corso Europa, 23 20122 - Milano (MI)
<b>BRULLI</b> trasmissione	TITOLO PLANIMETRIA CATASTALE CON DPA
Scala: 1:4.000    Formato: A0    Foglio / di: 1 / 5	N. CATASTRALE <b>4 1 8 2 2 4 C</b>



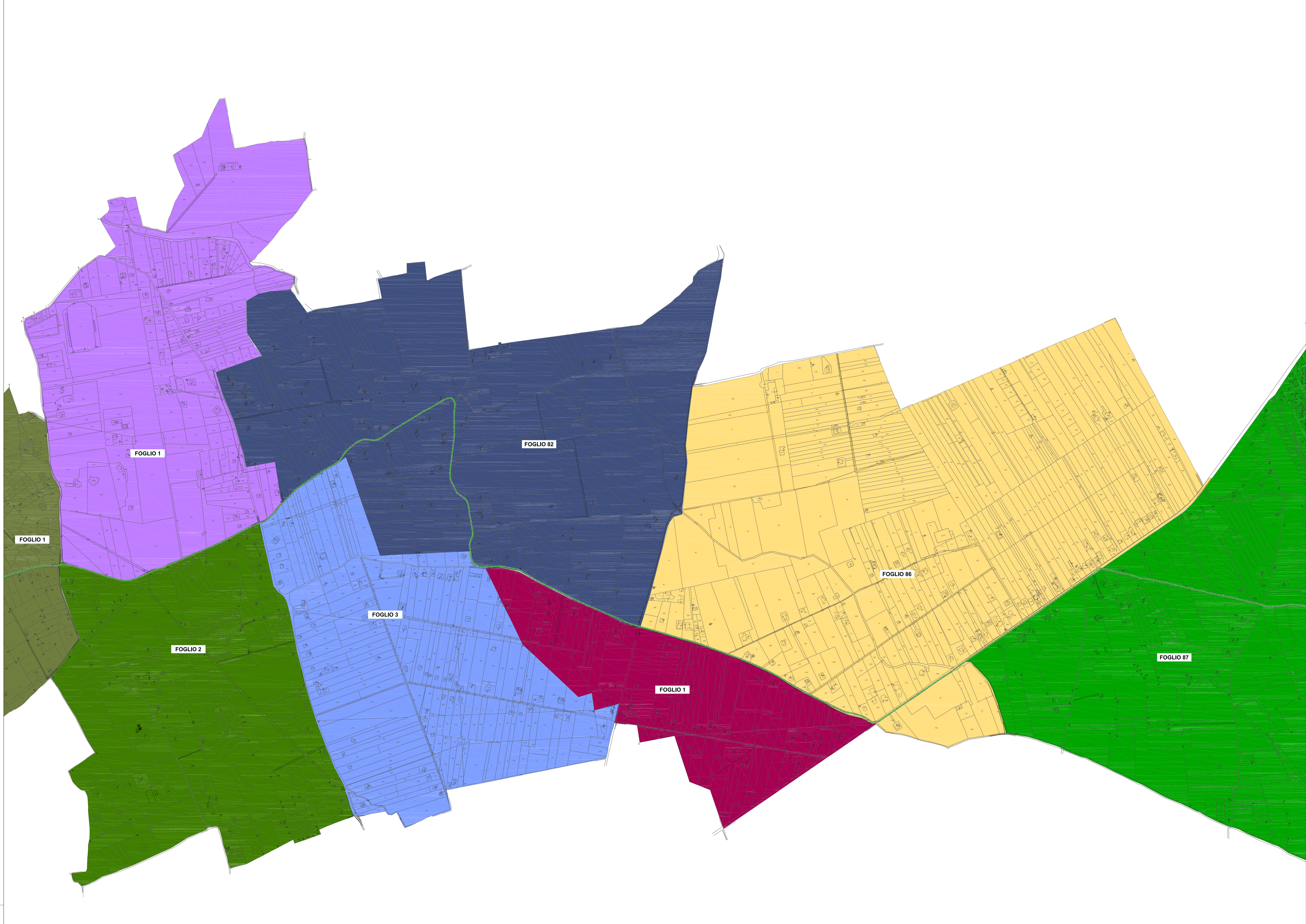


**LEGENDA**

- LINEA IN CAVO 36 KV CORIGLIANO 43.8 - SE 385/105/26 KV GALATINA 2
- AREA STAZIONE ELETTRICA
- AREA IMPIANTO AFV CORIGLIANO 43.8
- CABINE DI RACCOLTA AFV CORIGLIANO 43.8
- CABINA UTENTE AFV CORIGLIANO 43.8
- DISTANZA DI PRIMA APPROSSIMAZIONE
- COMUNE DI CUTROFIANO - FOGLIO 10
- COMUNE DI CUTROFIANO - FOGLIO 9
- COMUNE DI CUTROFIANO - FOGLIO 8
- COMUNE DI CUTROFIANO - FOGLIO 7
- COMUNE DI CUTROFIANO - FOGLIO 6
- COMUNE DI SOGLIANO CAVOUR - FOGLIO 7
- COMUNE DI SOGLIANO CAVOUR - FOGLIO 6
- COMUNE DI GALATINA - FOGLIO 88
- COMUNE DI GALATINA - FOGLIO 89
- COMUNE DI GALATINA - FOGLIO 87



<table border="1" style="width: 100%; border-collapse: collapse;"> <thead> <tr> <th>REVISIONE</th> <th>DATA</th> <th>ELABORATO</th> <th>VERIFICATO</th> <th>APPROVATO</th> <th>DESCRIZIONE</th> </tr> </thead> <tbody> <tr> <td>C</td> <td>19.2.2024</td> <td>107</td> <td>013</td> <td>003</td> <td>Aggiornamento di seguito ricezione commenti cliente</td> </tr> <tr> <td>B</td> <td>20.12.2023</td> <td>107</td> <td>013</td> <td>003</td> <td>Aggiornamento legenda</td> </tr> <tr> <td>A</td> <td>15.12.2023</td> <td>107</td> <td>013</td> <td>003</td> <td>Emissione per autorizzazione</td> </tr> </tbody> </table>	REVISIONE	DATA	ELABORATO	VERIFICATO	APPROVATO	DESCRIZIONE	C	19.2.2024	107	013	003	Aggiornamento di seguito ricezione commenti cliente	B	20.12.2023	107	013	003	Aggiornamento legenda	A	15.12.2023	107	013	003	Emissione per autorizzazione	IMPIANTO AGRIVOLTAICO 43.8 MW
REVISIONE	DATA	ELABORATO	VERIFICATO	APPROVATO	DESCRIZIONE																				
C	19.2.2024	107	013	003	Aggiornamento di seguito ricezione commenti cliente																				
B	20.12.2023	107	013	003	Aggiornamento legenda																				
A	15.12.2023	107	013	003	Emissione per autorizzazione																				
C.P. 202300587	IMPIANTO AGRIVOLTAICO 43.8 MW																								
<b>PROFONDI</b> ARNG SOLAR XI SH Corso Europa, 33 20122 - Milano (MI)	CORIGLIANO 43.8																								
<b>PROGETTA &amp; COSTRUZIONE</b> <b>BRULLI</b> <b>Trasmissione</b>	PLANIMETRIA CATASTALE CON DPA																								
Scala: 1:14.000    Formato: A0    Fogli: 2 / 5	N. DOCUMENTO: <b>4 1 8 2 2 4 C</b>																								

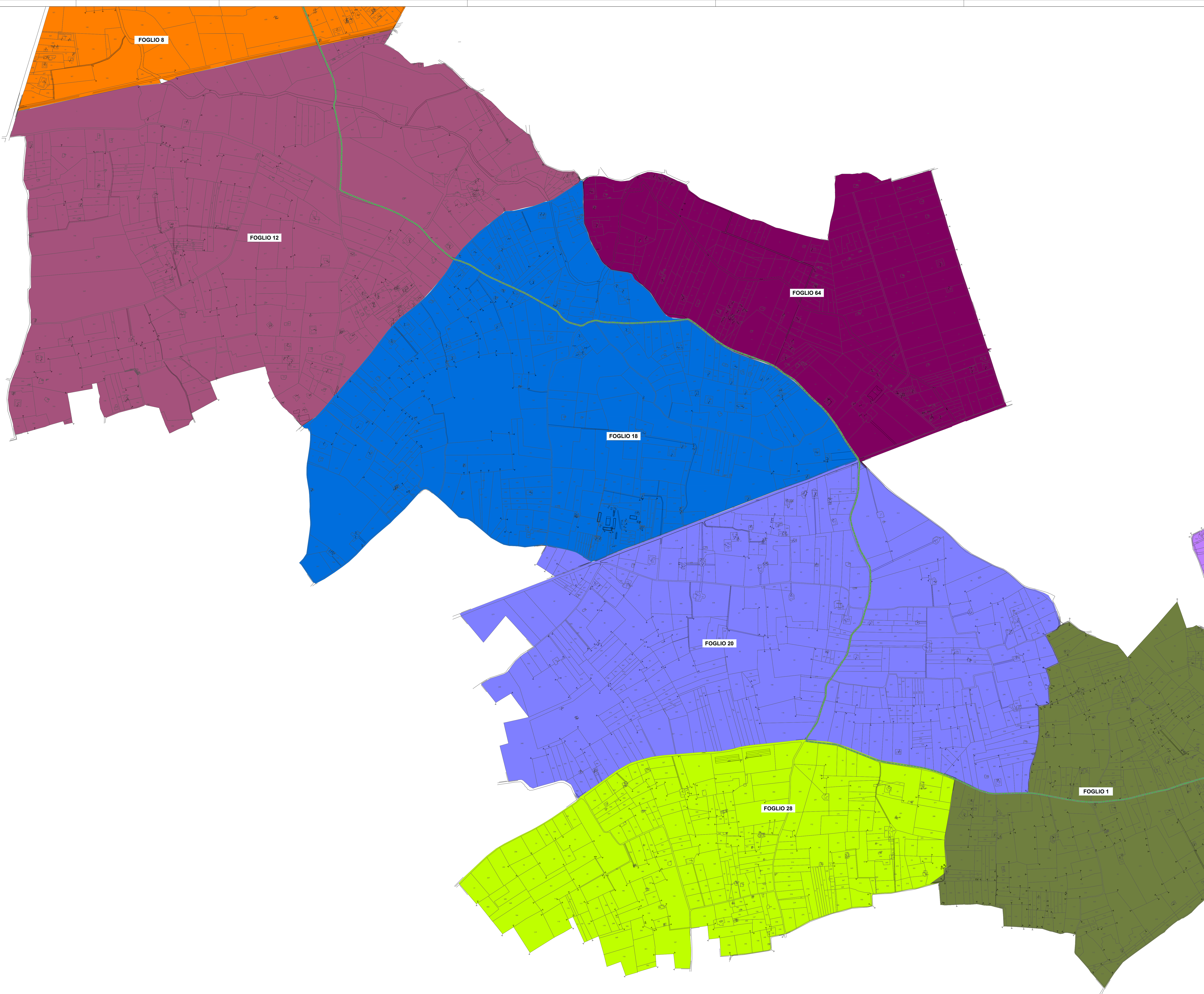


**LEGENDA**

- - - - - LINEA IN CAVO 36 KV CORIGLIANO 43.8 - SE 385/105/36 KV GALATINA 2
- AREA STAZIONE ELETTRICA
- AREA IMPIANTO AFV CORIGLIANO 43.8
- CABINE DI RACCOLTA AFV CORIGLIANO 43.8
- CABINA UTENTE AFV CORIGLIANO 43.8
- DISTANZA DI PRIMA APPROSSIMAZIONE
- COMUNE DI GALATINA - FOGLIO 87
- COMUNE DI GALATINA - FOGLIO 86
- COMUNE DI CUPROFIANO - FOGLIO 1
- COMUNE DI GALATINA - FOGLIO 82
- COMUNE DI ARADEO - FOGLIO 3
- COMUNE DI ARADEO - FOGLIO 2
- COMUNE DI ARADEO - FOGLIO 1
- COMUNE DI SCUTÒ - FOGLIO 1



<table border="1" style="width: 100%; border-collapse: collapse;"> <thead> <tr> <th>REVISIONE</th> <th>DATA</th> <th>ELABORATO</th> <th>VERIFICATO</th> <th>APPROVATO</th> <th>DESCRIZIONE</th> </tr> </thead> <tbody> <tr> <td>C</td> <td>19.2.2024</td> <td>107</td> <td>013</td> <td>003</td> <td>Aggiornamento di seguito revisione committente cliente</td> </tr> <tr> <td>B</td> <td>20.12.2023</td> <td>107</td> <td>013</td> <td>003</td> <td>Aggiornamento legenda</td> </tr> <tr> <td>A</td> <td>15.12.2023</td> <td>107</td> <td>013</td> <td>003</td> <td>Emissione per autorizzazione</td> </tr> </tbody> </table>	REVISIONE	DATA	ELABORATO	VERIFICATO	APPROVATO	DESCRIZIONE	C	19.2.2024	107	013	003	Aggiornamento di seguito revisione committente cliente	B	20.12.2023	107	013	003	Aggiornamento legenda	A	15.12.2023	107	013	003	Emissione per autorizzazione	<table border="1" style="width: 100%; border-collapse: collapse;"> <tr> <td style="font-size: 8px;">           CODICE PRATICA  <b>C.P. 202300587</b> </td> <td style="font-size: 8px;">           TIPOLOGIA INTERVENTO / INTERAZIONE IN SEZIONE  <b>IMPIANTO AGRIVOLTICO 43.8 MW</b> </td> </tr> <tr> <td style="font-size: 8px;">           PROPONENTE  <b>ARNG SOLAR XI SH</b>            Corso Europa, 33            20122 - Milano (MI)         </td> <td style="font-size: 8px;">           MUNICIPIO  <b>CORIGLIANO 43.8</b> </td> </tr> <tr> <td style="font-size: 8px;">           INDIRIZZO &amp; COORDINATE  <b>BRULLI</b>  <b>Trasmissione</b> </td> <td style="font-size: 8px;">           TIPOLOGIA  <b>PLANIMETRIA CATASTALE CON DPA</b> </td> </tr> <tr> <td style="font-size: 8px;">           Scala  <b>1:4.000</b> </td> <td style="font-size: 8px;">           Formato  <b>A0</b> </td> </tr> <tr> <td style="font-size: 8px;">           Foglio / di  <b>3 / 5</b> </td> <td style="font-size: 8px;">           Numero Documento  <b>4 1 8 2 2 4 C</b> </td> </tr> </table>	CODICE PRATICA <b>C.P. 202300587</b>	TIPOLOGIA INTERVENTO / INTERAZIONE IN SEZIONE <b>IMPIANTO AGRIVOLTICO 43.8 MW</b>	PROPONENTE <b>ARNG SOLAR XI SH</b> Corso Europa, 33 20122 - Milano (MI)	MUNICIPIO <b>CORIGLIANO 43.8</b>	INDIRIZZO & COORDINATE <b>BRULLI</b> <b>Trasmissione</b>	TIPOLOGIA <b>PLANIMETRIA CATASTALE CON DPA</b>	Scala <b>1:4.000</b>	Formato <b>A0</b>	Foglio / di <b>3 / 5</b>	Numero Documento <b>4 1 8 2 2 4 C</b>
REVISIONE	DATA	ELABORATO	VERIFICATO	APPROVATO	DESCRIZIONE																														
C	19.2.2024	107	013	003	Aggiornamento di seguito revisione committente cliente																														
B	20.12.2023	107	013	003	Aggiornamento legenda																														
A	15.12.2023	107	013	003	Emissione per autorizzazione																														
CODICE PRATICA <b>C.P. 202300587</b>	TIPOLOGIA INTERVENTO / INTERAZIONE IN SEZIONE <b>IMPIANTO AGRIVOLTICO 43.8 MW</b>																																		
PROPONENTE <b>ARNG SOLAR XI SH</b> Corso Europa, 33 20122 - Milano (MI)	MUNICIPIO <b>CORIGLIANO 43.8</b>																																		
INDIRIZZO & COORDINATE <b>BRULLI</b> <b>Trasmissione</b>	TIPOLOGIA <b>PLANIMETRIA CATASTALE CON DPA</b>																																		
Scala <b>1:4.000</b>	Formato <b>A0</b>																																		
Foglio / di <b>3 / 5</b>	Numero Documento <b>4 1 8 2 2 4 C</b>																																		



**LEGENDA**

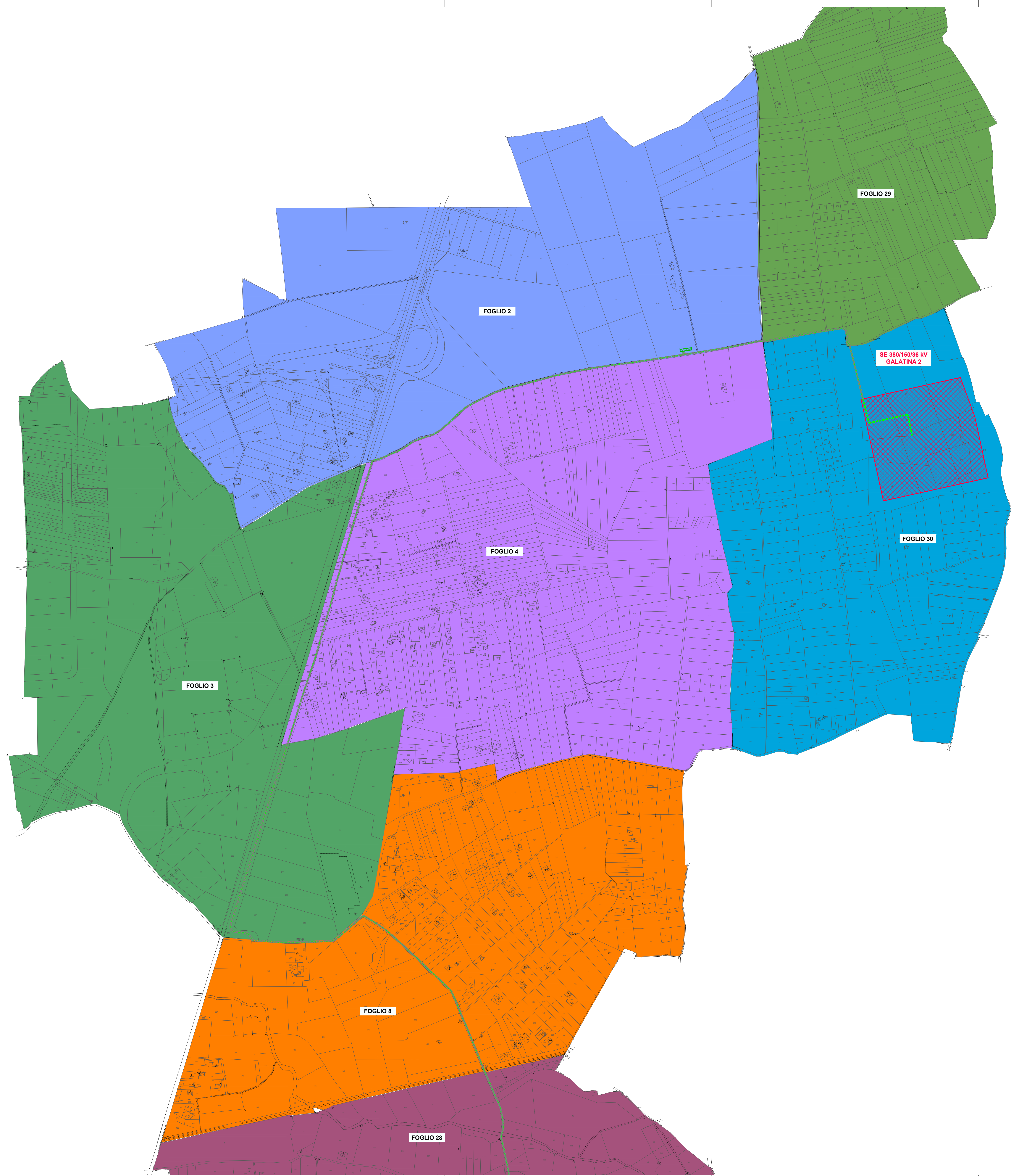
- - - - - LINEA IN CAVO 36 KV CORIGLIANO 43.8 - SE. 386/150/36 KV GALATINA 2
- AREA STAZIONE ELETTRICA
- AREA IMPIANTO AFV CORIGLIANO 43.8
- CABINE DI RACCOLTA AFV CORIGLIANO 43.8
- CABINA UTENTE AFV CORIGLIANO 43.8
- DISTANZA DI PRIMA APPROSSIMAZIONE
- COMUNE DI SECLI - FOGLIO 1
- COMUNE DI GALATONE - FOGLIO 28
- COMUNE DI GALATONE - FOGLIO 20
- COMUNE DI GALATONE - FOGLIO 18
- COMUNE DI GALATONE - FOGLIO 64
- COMUNE DI GALATONE - FOGLIO 28
- COMUNE DI GALATONE - FOGLIO 8



REVISIONE    DATA    ELABORATO    VERIFICATO    APPROVATO    DESCRIZIONE	C.P. 20230587    IMPIANTO AGRIVOLTAICO 43.8 MW
C    19.12.2024    107    013    003    Aggiornamento di seguito ricezione committente	
B    20.12.2023    107    013    003    Aggiornamento legenda	
A    15.12.2023    107    013    003    Emissione per autorizzazione	
PRODOTTORE: <b>ARNG SOLAR XI Srl</b> Corso Europa, 23 20122 - Milano (MI)	
MODALITA' DI COSTRUZIONE: <b>BRULLI</b> <b>Trasmissione</b>	
TITOLO: PLANIMETRIA CATASTALE CON DPA	
Scala: 1:4.000    Formato: A0    Foglio: 4/5	N. CATASTALE: <b>418224C</b>

LEGENDA

- LINEA IN CAVO 36 KV CORIGLIANO 43.8 - SE 380/150/36 KV GALATINA 2
- AREA STAZIONE ELETTRICA
- AREA IMPIANTO AFV CORIGLIANO 43.8
- CABINE DI RACCOLTA AFV CORIGLIANO 43.8
- CABINA UTENTE AFV CORIGLIANO 43.8
- DISTANZA DI PRIMA APPROSSIMAZIONE
- COMUNE DI GALATONE - FOGLIO 28
- COMUNE DI GALATONE - FOGLIO 8
- COMUNE DI GALATONE - FOGLIO 3
- COMUNE DI GALATONE - FOGLIO 2
- COMUNE DI GALATONE - FOGLIO 4
- COMUNE DI GALATONE - FOGLIO 5
- COMUNE DI GALATINA - FOGLIO 30
- COMUNE DI GALATINA - FOGLIO 29



<table border="1" style="width: 100%; border-collapse: collapse;"> <tr> <td style="width: 10%; text-align: center;">REVISIONE</td> <td style="width: 10%; text-align: center;">DATA</td> <td style="width: 10%; text-align: center;">ELABORATO</td> <td style="width: 10%; text-align: center;">VERIFICATO</td> <td style="width: 10%; text-align: center;">APPROVATO</td> <td style="width: 50%; text-align: center;">DESCRIZIONE</td> </tr> <tr> <td style="text-align: center;">C</td> <td style="text-align: center;">19.12.2024</td> <td style="text-align: center;">107</td> <td style="text-align: center;">013</td> <td style="text-align: center;">003</td> <td style="text-align: center;">Aggiornamento a seguito ricezione commenti cliente</td> </tr> <tr> <td style="text-align: center;">B</td> <td style="text-align: center;">20.12.2023</td> <td style="text-align: center;">107</td> <td style="text-align: center;">013</td> <td style="text-align: center;">003</td> <td style="text-align: center;">Aggiornamento legenda</td> </tr> <tr> <td style="text-align: center;">A</td> <td style="text-align: center;">15.12.2023</td> <td style="text-align: center;">107</td> <td style="text-align: center;">013</td> <td style="text-align: center;">003</td> <td style="text-align: center;">Emissione per autorizzazione</td> </tr> </table>	REVISIONE	DATA	ELABORATO	VERIFICATO	APPROVATO	DESCRIZIONE	C	19.12.2024	107	013	003	Aggiornamento a seguito ricezione commenti cliente	B	20.12.2023	107	013	003	Aggiornamento legenda	A	15.12.2023	107	013	003	Emissione per autorizzazione	<table border="1" style="width: 100%; border-collapse: collapse;"> <tr> <td style="width: 50%; text-align: center;">                 CODICE PRATICA                  C.P. 202300587             </td> <td style="width: 50%; text-align: center;">                 TIPOLOGIA IMPIANTO / POTENZA IN MEGAWATT                  IMPIANTO AGRIVOLTAICO 43.8 MW             </td> </tr> <tr> <td style="width: 50%; text-align: center;">                 PROPRIETARIO                  ARNG SOLAR XI Srl                  Corso Europa, 23                  20122 - Milano (MI)             </td> <td style="width: 50%; text-align: center;">                 MUNICIPIO                  CORIGLIANO 43.8             </td> </tr> <tr> <td style="width: 50%; text-align: center;">                 MODALITA' DI COSTRUZIONE  <b>BRULLI</b>                  Trasmissione             </td> <td style="width: 50%; text-align: center;">                 TITOLO                  PLANIMETRIA CATASTALE CON DPA             </td> </tr> <tr> <td style="width: 50%; text-align: center;">                 Scala                  1:4.000             </td> <td style="width: 50%; text-align: center;">                 Foglio / di                  5 / 5             </td> </tr> <tr> <td colspan="2" style="text-align: center;">                 Numero Documento  <b>4 1 8 2 2 4 C</b> </td> </tr> </table>	CODICE PRATICA C.P. 202300587	TIPOLOGIA IMPIANTO / POTENZA IN MEGAWATT IMPIANTO AGRIVOLTAICO 43.8 MW	PROPRIETARIO ARNG SOLAR XI Srl Corso Europa, 23 20122 - Milano (MI)	MUNICIPIO CORIGLIANO 43.8	MODALITA' DI COSTRUZIONE <b>BRULLI</b> Trasmissione	TITOLO PLANIMETRIA CATASTALE CON DPA	Scala 1:4.000	Foglio / di 5 / 5	Numero Documento <b>4 1 8 2 2 4 C</b>	
REVISIONE	DATA	ELABORATO	VERIFICATO	APPROVATO	DESCRIZIONE																														
C	19.12.2024	107	013	003	Aggiornamento a seguito ricezione commenti cliente																														
B	20.12.2023	107	013	003	Aggiornamento legenda																														
A	15.12.2023	107	013	003	Emissione per autorizzazione																														
CODICE PRATICA C.P. 202300587	TIPOLOGIA IMPIANTO / POTENZA IN MEGAWATT IMPIANTO AGRIVOLTAICO 43.8 MW																																		
PROPRIETARIO ARNG SOLAR XI Srl Corso Europa, 23 20122 - Milano (MI)	MUNICIPIO CORIGLIANO 43.8																																		
MODALITA' DI COSTRUZIONE <b>BRULLI</b> Trasmissione	TITOLO PLANIMETRIA CATASTALE CON DPA																																		
Scala 1:4.000	Foglio / di 5 / 5																																		
Numero Documento <b>4 1 8 2 2 4 C</b>																																			