



Comuni di Corigliano D'Otranto, Cutrofiano, Sogliano Cavour, Aradeo, Seclì, Galatone, Galatina
Provincia di Lecce, Regione Puglia

ARNG SOLAR XI S.R.L

Corso Europa 13
20122 Milano (MI)
PEC: arngsolar11@pec.it

Impianto Agrivoltaico "CORIGLIANO 43.8" COR43.8_30 - TITOLI MINERARI: UNMIG

IL TECNICO	IL PROPONENTE
INGEGNERE	ARNG SOLAR XI S.R.L. Corso Europa 13 20122 Milano (MI) P. IVA 02361340686 PEC: arngsolar11@pec.it
<p>Cosimo TOTARO Ordine Ingegneri della Provincia di Brindisi - n. 1718 elettrico@bellfixplus.it</p> 	
RESPONSABILE TECNICO BELL FIX PLUS SRL	
<p>Cosimo TOTARO Ordine Ingegneri della Provincia di Brindisi - n. 1718 elettrico@bellfixplus.it</p> 	

GENNAIO 2024

Spett.le

Ministero della Transizione Ecologica
**Direzione generale infrastrutture e sicurezza - Sezione
UNMIG dell'Italia Meridionale - DGISSEG Divisione VIII**

Piazza Giovanni Bovio, 22

80133 Napoli

unmig.napoli@pec.mise.gov.it

Oggetto: Nulla osta dell'autorità mineraria ai sensi dell'articolo 120 del Regio Decreto 11 dicembre 1933, n. 1775, Testo unico delle disposizioni di legge sulle acque e impianti elettrici.

Progetto: Impianto agrivoltaico denominato **CORIGLIANO 43.8**

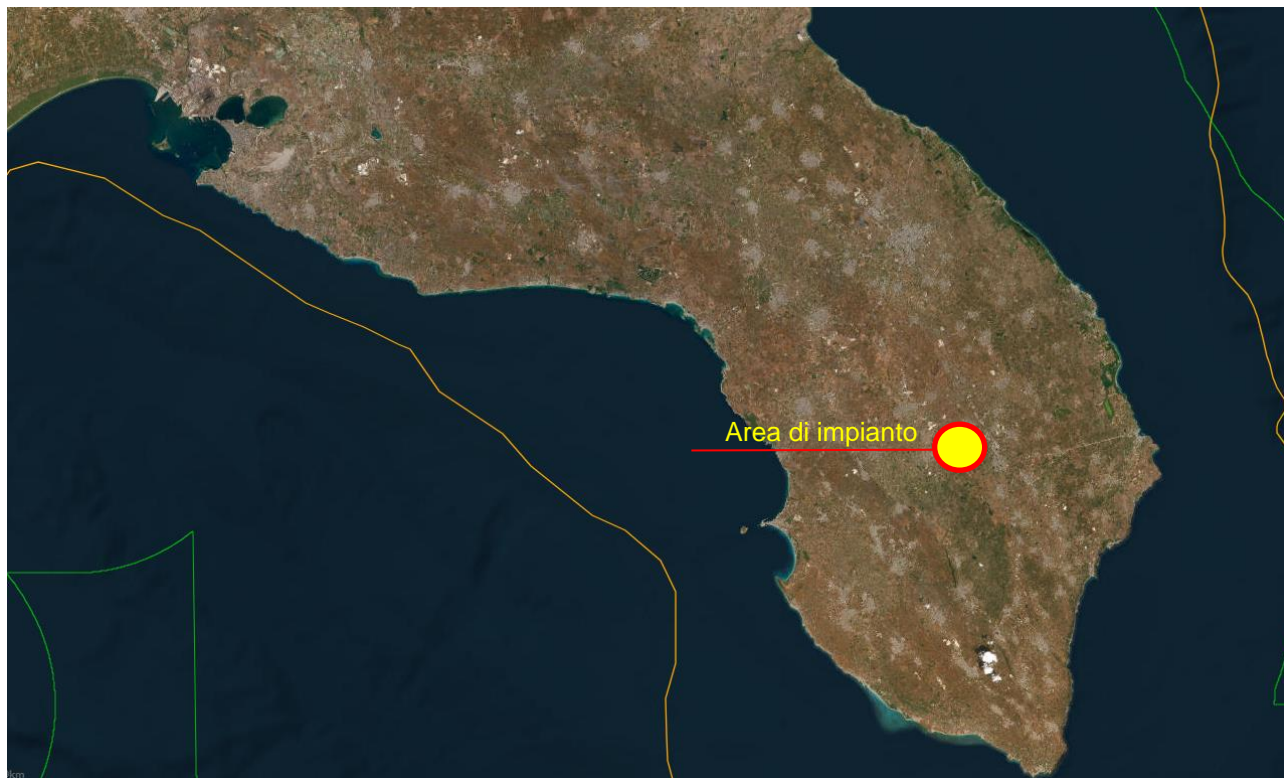
Titolare: **ARNG SOLAR XI S.R.L.**

Premesso che la Direttiva Direttoriale 11 giugno 2012 del Direttore Generale delle risorse minerarie ed energetiche del Ministero dello sviluppo economico ha previsto la semplificazione delle procedure per il rilascio del Nulla osta dell'autorità mineraria ai sensi dell'articolo 120 del Regio Decreto 11 dicembre 1933, n. 1775.

Il sottoscritto **Dott. Ing. Cosimo Totaro**, progettista dell'impianto indicato in oggetto, dichiara di aver esperito le verifiche di non interferenza con opere minerarie per ricerca, coltivazione e stoccaggio di idrocarburi, attraverso le informazioni disponibili nel sito internet del Ministero dello sviluppo economico- DGS-UNMIG alla pagina <https://unmig.mise.gov.it/index.php/it/dati/altre-attivita/nulla-osta-minerario-per-linee-elettriche-e-impianti> alla data del **02/01/2024** e di non aver rilevato alcuna interferenza con titoli minerari vigenti.

La verifica è stata effettuata per i punti di ubicazione delle strutture e delle linee elettriche di collegamento riportati nel seguente elenco di coordinate geografiche:

n.	Latitudine N	Longitudine E Greenwich
[1]	40° 8'28.67"	18°14'8.62"
[2]	40° 8'1.46"	18°14'59.13"
[3]	40° 7'27.97"	18°14'59.64"
[4]	40° 7'14.17"	18°14'0.03"



Lo scrivente ha comunicato al titolare del progetto che la dichiarazione di non interferenza equivale a pronuncia positiva da parte dell'amministrazione mineraria prevista dall'articolo 120 del Regio Decreto 1775/1993 a condizione che venga assunto l'impegno a modificare l'ubicazione degli impianti, sulla base delle indicazioni della competente Sezione UNMIG, qualora all'atto dell'avvio dei lavori di realizzazione delle linee elettriche risultino in corso lavori minerari temporanei o permanenti (perforazione di pozzi, esercizio di impianti fissi di raccolta e trattamento di idrocarburi, ecc.), al fine di rispettare le distanze previste dal D.P.R. 9 aprile 1959, n. 128 sulle "Norme di polizia delle miniere e delle cave".

Mesagne (BR), 02/01/2024

IL PROGETTISTA
Dott. Ing. Cosimo Totaro

