REGIONE SICILIANA
LINEE GUIDA DEL PIANO DEL PROGETTO PAESISTICO REGIONALE
CARTA DEI COMPLESSI LITOLOGICI
https://www2.regione.sicilia.it/beniculturali/dirbenicult/bca/ptpr/lineeguida.htm
SCALA 1:100.000

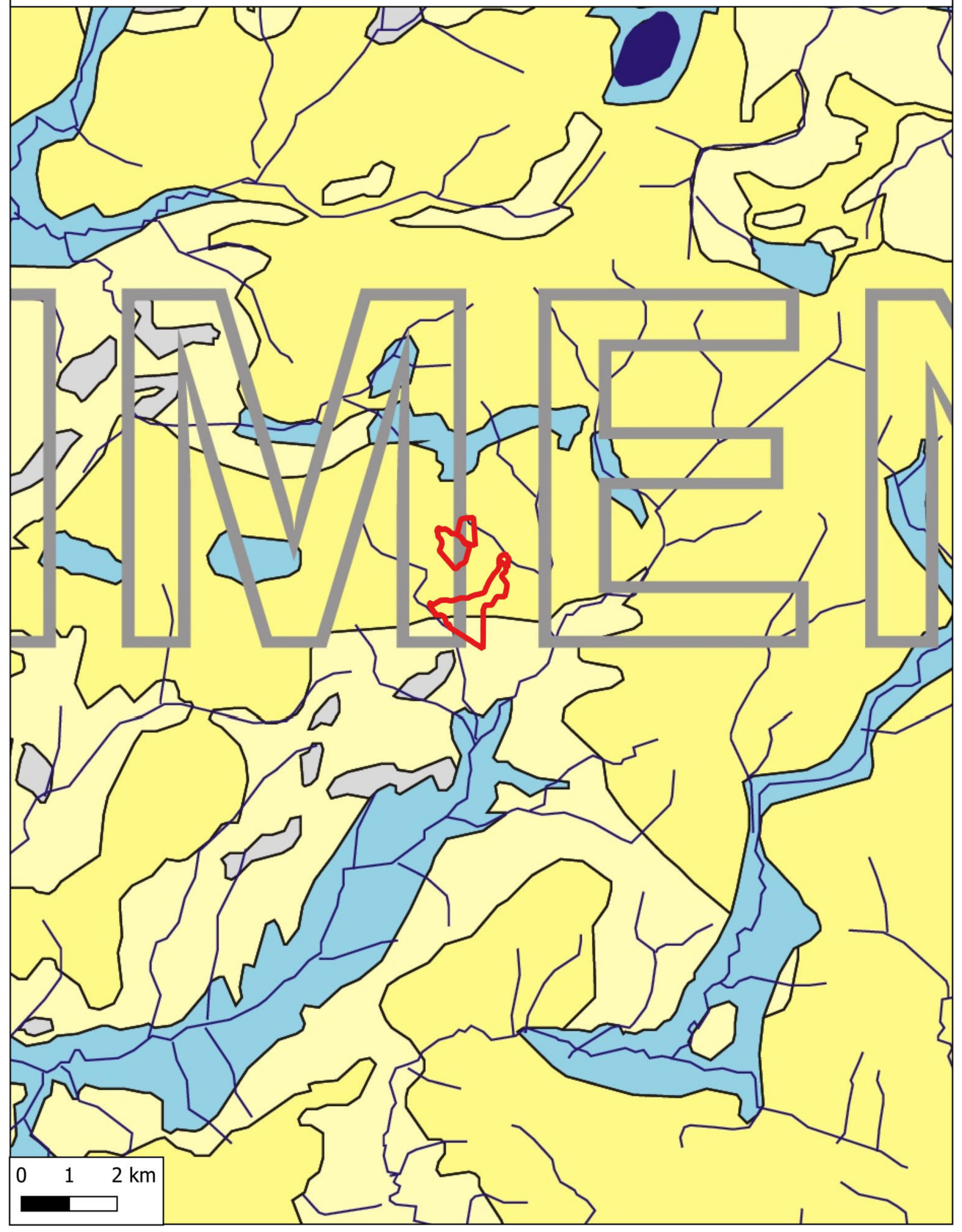

Complessi litologici

- conglomeratico-arenaceo
- argilloso-marnoso
- carbonatico
- clastico di deposizione continentale
- arenaceo-argilloso
- evaporitico
- filladico e scistoso-cristallino
- sabbioso-calcarenitico
- vulcanico

REGIONE SICILIANA
LINEE GUIDA DEL PIANO DEL PROGETTO PAESISTICO REGIONALE
CARTA GEOMORFOLOGICA
https://www2.regione.sicilia.it/beniculturali/dirbenicult/bca/ptpr/lineeguida.htm
SCALA 1:100.000

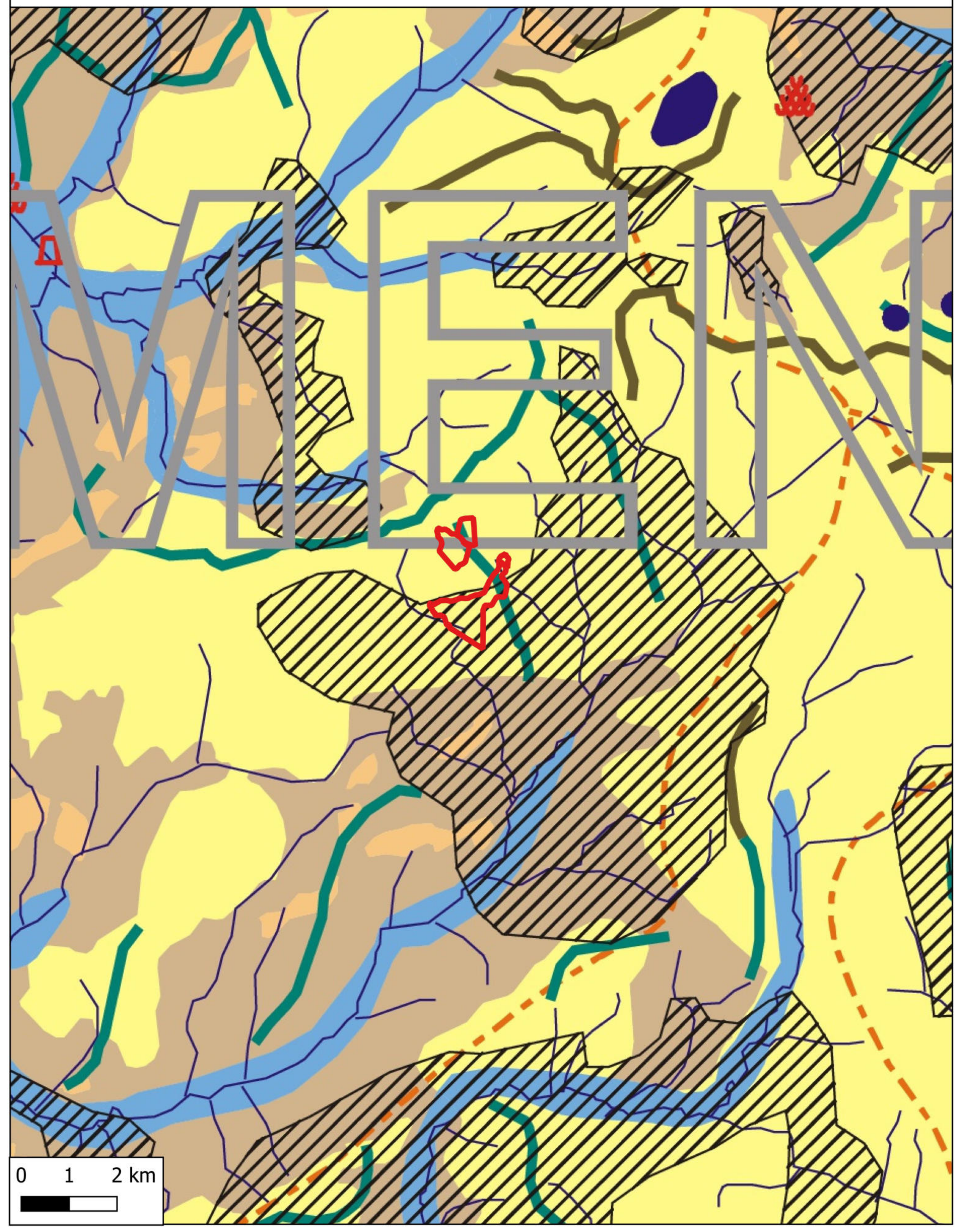

- colline argillose (compl. arenaceo)
- colline argillose con creste gessose e carbonatiche
- colline argillose con pianori sabbiosi alla sommita'
- cono vulcanico
- fondivalle
- pianura alluvionale (compl. clastico)
- pianura costiera
- rilievi carbonatici
- rilievi collinari (compl. argillo-marnoso)
- rilievi cristallini
- rilievi e tavolato ibleo
- rilievi arenacei
- spartiacque principali
- coste a pianura di dune
- coste a pianura di fiumara
- coste a pianure alluvionali
- coste a pianure alluvionali con pantani e lagune
- coste a pianure con saline
- falesie e rilievi montuosi che raggiungono direttamente il mare
- spiagge strette ampie pochi metri limitate da rilievi montuosi o collinari
- spiagge strette limitate da scarpate di terrazzi
- crinali collinari
- crinali montani
- aree con dissesti diffusi
- cave
- frane
- grotte
- sorgenti principali
- sorgenti termali

CARTA DEI COMPLESSI LITOLOGICI
L'AREA DI PROGETTO NORD RICADE IN:
•COMPLESSI LITOLOGICI ARENITICO SABBIOSI
L'AREA DI PROGETTO SUD RICADE IN:
•COMPLESSI LITOLOGICI ARENITICO SABBIOSI
•COMPLESSI ARGILLO-MARNOSI

CARTA GEOMORFOLOGICA
L'AREA DI PROGETTO NORD RICADE NEL SETTORE DI:
•COLLINE ARGILLOSE CON PIANI SABBIOSI ALLA SOMMITÀ
L'AREA DI PROGETTO SUD RICADE NEL SETTORE DI:
•COLLINE ARGILLOSE CON PIANI SABBIOSI ALLA SOMMITÀ, CON PORZIONI PARZIALMENTE INTERESSATI DA DISSESTI DIFFUSI

CARTA DELLA VEGETAZIONE
LE AREE DI PROGETTO NORD E SUD RICADONO NELL'AMBITO SETTORI A VEGETAZIONE SINANTROPICA CON COLTIVI CON PRESENZA DI VEGETAZIONE INFESTANTE

CARTA DELLA VEGETAZIONE POTENZIALE
L'AREA DI PROGETTO NORD RICADE FRA SETTORI A:
•QUERECETALIA PUBESCENTI-PETRAEAE: FORMAZIONI FORESTALI DI QUERCE CADUCIFOGLIE TERMOFILE CON DOMINANZA DI ROVERELLA .L.
•QUERCION ILICIS: MACCHIA E FORESTA SEMPREVERDE CON DOMINANZA DI LECCIO.
L'AREA DI PROGETTO SUD RICADE NEL SETTORE A:
•QUERCION ILICIS: MACCHIA E FORESTA SEMPREVERDE CON DOMINANZA DI LECCIO.

LEGENDA

AREE DI PROGETTO

REGIONE SICILIANA
LINEE GUIDA DEL PIANO DEL PROGETTO PAESISTICO REGIONALE
CARTA DELLA VEGETAZIONE
https://www2.regione.sicilia.it/beniculturali/dirbenicult/bca/ptpr/lineeguida.htm
SCALA 1:100.000

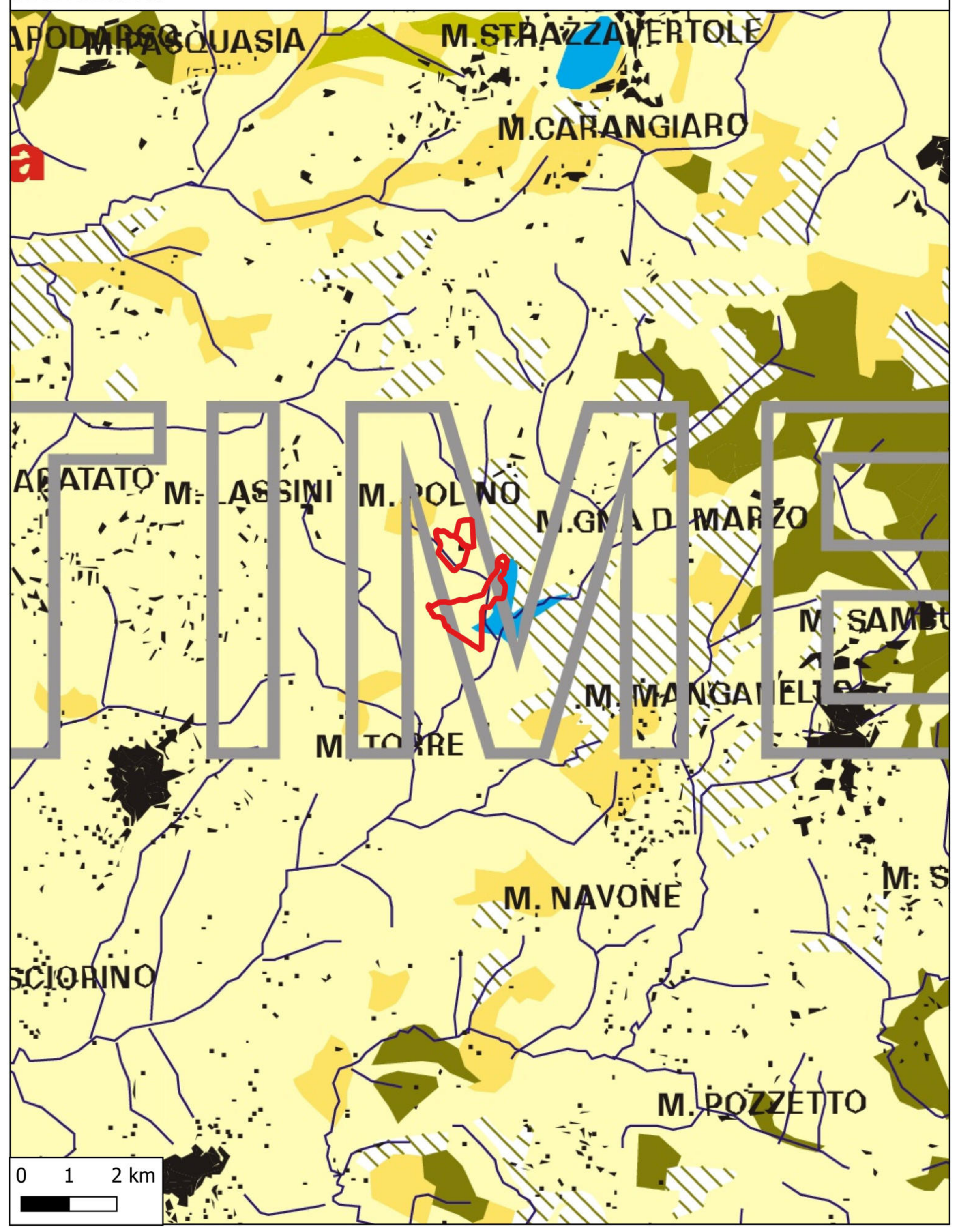

Aree con vegetazione ridotta o assente

VEGETAZIONE FORESTALE
- Formazioni a prevalenza di Fagus sylvatica
- Formazioni degradate a prevalenza di Fagus sylvatica
- Formazioni a prevalenza di Quercus cerris (Quercetalia pubescenti-petraeae)
- Formazioni degradate a prevalenza di Quercus cerris
- Formazioni a prevalenza di Pinus laricio (Querco-Fagetea)
- Formazioni degradate a prevalenza di Pinus laricio
- Formazioni a prevalenza di querce caducifoglie termofile (Quercion ilicis)
- Formazioni degradate a prevalenza di querce caducifoglie termofile
- Formazioni a prevalenza di Quercus ilex (Quercion ilicis)
- Formazioni degradate a prevalenza di Quercus ilex (Quercion ilicis)
- Formazioni a prevalenza di Quercus suber (Erico-Quercion ilicis) e sugherete rimboschite
- Formazioni degradate a prevalenza di Quercus suber
- Formazioni naturali a prevalenza di Pinus halepensis

VEGETAZIONE DI MACCHIA E ARBUSTETO
- Macchie sempreverdi
- Arbusteti, boscaglie e praterie arbustate (Pruno-Rubion ulmifolii, ecc.)
- Arbusteti spinosi altomontani dell'Etna (Rumici-Astragaletalia)

VEGETAZIONE DI GARIGA, PRATERIA E RUPE
- Formazioni termo-xerofile di gariga, prateria e vegetazione rupestre (Thero-Brachypodietea, Cisto-Ericetalia, Lygeo-Stipetalia e Dianthion rupicolae)
- Formazioni meso-xerofile di prateria e vegetazione rupestre (Erysimo-Jurinetalia bocconei e Saxifragion australis)
- Formazioni pioniere delle lave dell'Etna (stadi a Sedum coeruleum e S. aetnense, arbusteti a Genista aetnensis, ecc.)

VEGETAZIONE IDRO-IGROFITICA
- Formazioni alveo-ripariali estese (Populetalia albae, Salicetalia purpureae, Tamaricetalia, ecc.)
- Formazioni lacustri e palustri (Potamogetonetalia, Phragmitetalia, Magnocaricetalia)
- Formazioni sommerse ed emerse dal bordo delle saline (Ruppietalia, Thero-Salicornietalia, ecc.)

VEGETAZIONE SINANTROPICA
- Coltivi con presenza di vegetazione infestante (Secalietea, Stellarietea mediae)
- Formazioni forestali artificiali (boschi di Pinus sp. pl., Cupressus sp. pl., Eucalyptus sp. pl., ecc.)
- Formazioni forestali artificiali degradate

VEGETAZIONE DI LAGUNA
- Formazioni sommerse ed emerse del bordo delle lagune, praterie a Posidonia, ecc.

VEGETAZIONE DEI CORSI D'ACQUA
- Corsi d'acqua con formazioni alveo-ripariali discontinue (Populetalia albae, Salicetalia purpureae, Tamaricetalia, ecc.)

VEGETAZIONE COSTIERA
- Formazioni prevalenti delle coste rocciose (Crithmo-Limonietalia)
- Formazioni prevalenti delle coste sabbiose (Ammophiletalia, Malcomietalia, ecc.)

REGIONE SICILIANA
LINEE GUIDA DEL PIANO DEL PROGETTO PAESISTICO REGIONALE
CARTA DELLA VEGETAZIONE POTENZIALE
https://www2.regione.sicilia.it/beniculturali/dirbenicult/bca/ptpr/lineeguida.htm
SCALA 1:100.000

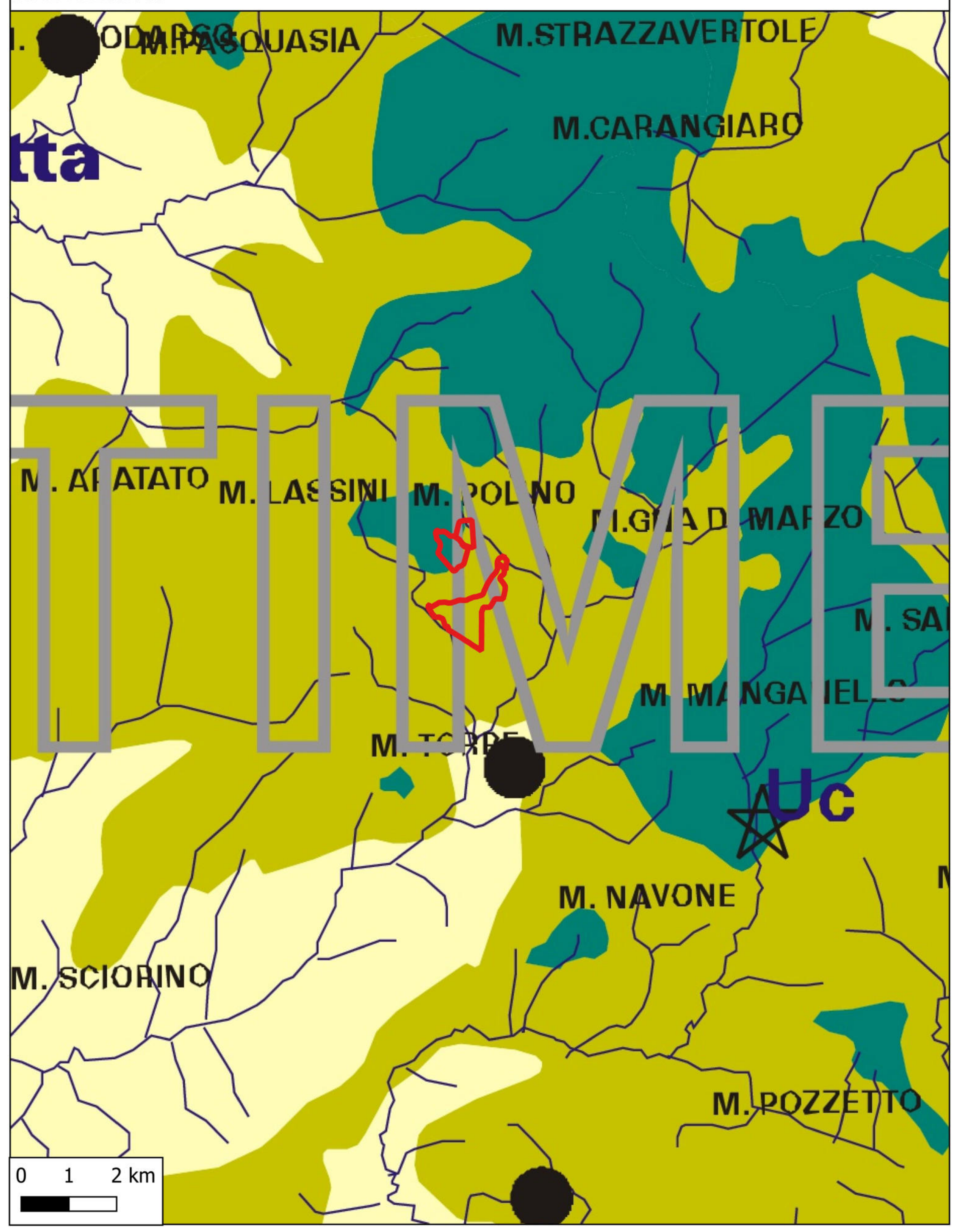

VEGETAZIONE POTENZIALE
- Oleo-Ceratonion: macchia sempreverde con dominanza di olivastro e carrubo
- Quercion ilicis: macchia e foresta sempreverde con dominanza di leccio
- Quercetalia pubescenti-petraeae: formazioni forestali di querce caducifoglie termofile con dominanza di roverella s.l.
- Quercetalia pubescenti-petraeae: formazioni forestali di querce caducifoglie mesofile con dominanza di cerro
- Geranio striati-Fagion: formazioni forestali con dominanza di faggio
- Rumici-Astragaletalia: aggruppamenti altomontani ad arbusti nani con dominanza di astragalo siciliano
- Aree a potenzialita' ridottissima
- Populetalia albae, Nerio-Tamaricetalia, ecc.: vegetazione alveo ripariale

STAZIONI RILEVATE (Tomaselli et al., 1968)
- Ceratonietum, Oleo-Lentiscetum
- Querceto Teucrietum siculi
- Quercetum pubescentis s.l.
- Quercetum pubescentis "cerretosum"
- Aquifolio-Fagetum
- Stazioni a Platanus orientalis

STAZIONI PARTICOLARI
- Cp: Cyperus papyrus
- Fe: Fraxinus excelsior
- Ps: Poterium spinosum
- Qca: Quercus calliprinos
- Qi: Quercus ilex
- Qp: Quercus pubescens s.l.
- Qs: Quercus suber
- St: Stipa tortilis
- Uc: Ulmus campestris

REGIONE SICILIANA
Libero consorzio dei comuni di Enna
COMUNE DI PIAZZA ARMERINA

PROGETTO PER LA REALIZZAZIONE DI UN IMPIANTO AGRIVOLTAICO DENOMINATO "PIAZZA ARMERINA 1" DELLA POTENZA NOMINALE DI 65.677 kWp E POTENZA DI IMMISSIONE 53.500 kW E DELLE RELATIVE OPERE CONNESSE NEL COMUNE DI PIAZZA ARMERINA (EN)

COMMITTENTE:

Iberdrola Renovables Italia S.p.A.
Sede Legale Piazzale dell'Industria n. 40
ROMA (RM) CAP 00144
CF/P.IVA 06977481008

SVILUPPATORE:

Fabroen s.r.l
Sede legale Via Brunetto Latini n. 11
Palermo (PA) CAP 90141
CF/P.IVA 05052720827
Legale rappresentante
Avv. Fabrizio Romeo

PROCEDIMENTO AUTORIZZATIVO ART. 12 D.LGS N° 387 DEL 2003 – V.I.A. (VALUTAZIONE DI IMPATTO AMBIENTALE) ART. 23 E ART. 27 BIS DEL D.LGS. 152/2006 E SS.MM.II.

TAVOLA PTPR 1

Data	Formato	Scala	Codice Elaborato	Codice Terna	Livello di progettazione	REV.	Visto:
Dicembre 2023	A0	VARIE	RS06EPD0034A0	202202304	Definitiva	0	

COMMITTENTE		Iberdrola Renovables Italia S.p.A.	REDAZIONE	Dr. Arch. Calogero Morreale
STRUTTURA DI PROGETTAZIONE	REDAZIONE	Dr. Geol. Francesco La Mendola Firmato digitalmente da: LA MENDOLA FRANCESCO Firmato il 15/12/2023 19:01 Seriale Certificato: 1791414 Valido dal 30/09/2022 al 30/09/2025 InfoCamere Qualified Electronic Signature CA	REDAZIONE	Dr. Agr. Salvatore Puleri
	REDAZIONE	Ing. El. Giuseppe Lo Presti Giuseppe Lo Presti 20.12.2023 14:59:44 GMT+00:00	REDAZIONE	Arch. P.P. Alessandro Terrana