REGIONE SICILIANA
LINEE GUIDA DEL PIANO DEL PROGETTO PAESISTICO REGIONALE
CARTA DEI BIOTOPI
https://www2.regione.sicilia.it/beniculturali/dirbenicult/bca/ptpr/lineeguida.htm
SCALA 1:100.000

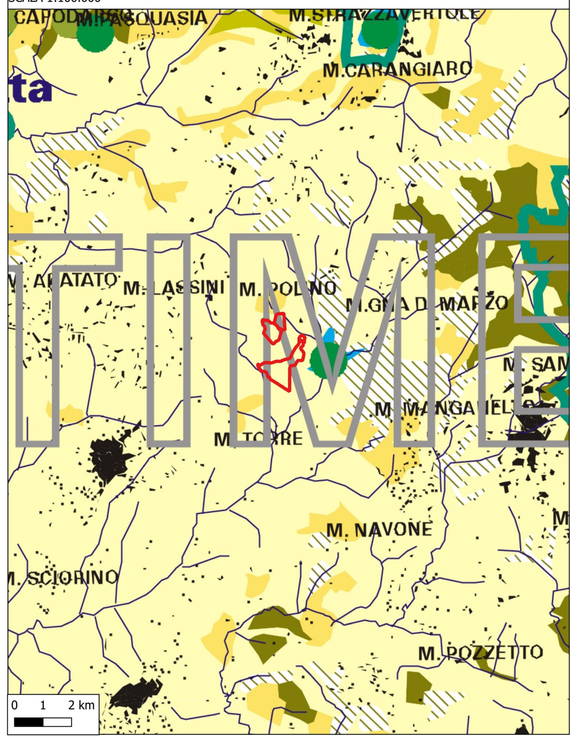

PAESAGGI VEGETALI

- Paesaggi forestali
- Paesaggi forestali degradati
- Paesaggi forestali artificiali
- Paesaggi forestali artificiali degradati
- Paesaggi di macchia
- Paesaggi di boscaglia e pratoria arbustata
- Paesaggi degli arbusteti spinosi dell'Etna
- Paesaggi delle pratele termo-xerofile e delle rupi di bassa quota
- Paesaggi delle pratele meso-xerofile e delle rupi di alta quota
- Paesaggi delle lave con vegetazione pioniera
- Paesaggi delle formazioni ripariali dei letti fluviali ampi
- Paesaggi dei laghi naturali e degli invasi artificiali
- Paesaggi delle saline
- Paesaggi delle dune costiere e dei pratelli costieri
- Paesaggi di bagna
- Paesaggi rurali
- Paesaggi con vegetazione ridotta o assente
- Paesaggi dei coral d'acqua
- Paesaggi delle coste rocciose
- Paesaggi delle coste sabbiose

BIOTOPI DI RILEVANTE INTERESSE FAUNISTICO E VEGETAZIONALE

- Biotopi comprendenti habitat costieri, formazioni di vegetazione alofitica, dune marittime
- Biotopi comprendenti habitat d' acqua dolce
- Biotopi comprendenti habitat di lande e particole temperate e sclerofille
- Biotopi comprendenti habitat delle formazioni erbose naturali e seminaturali
- Biotopi comprendenti habitat di torbiera
- Biotopi comprendenti habitat rocciosi e grotte, nelle aree di interesse naturalistico
- Biotopi comprendenti habitat di foreste

AREE PROTETTE

- Parchi naturali
- Riserve naturali istituite e previste

Comune	altro comune	Identifier	n.	descrizione	type (1)	relevant criterion
Barrafranca		S. Salvatore	62	Grotta preistorica.	A2 f	
Piazza Armerina		Valle Ospitale Serra	63	Centro rupestre altomeduevo.	A1	
Piazza Armerina		Villa Romana	64	Sito di epoca romana altomeduevo, mercanti greco romana.	A1	
Piazza Armerina		C.da Rossignolo	65	Necropoli romana.	B	
Piazza Armerina		Casale	66	"Villa tardo antica, reali di età arabo-normanna."	A2 A	B
Piazza Armerina		Latoca Brigaro	67	Fattoria altomeduevo romana e tardo romana.	A2 A	
Piazza Armerina		Casale	68	Necropoli tardo romana.	A2 A	
Piazza Armerina		Gallinica	69	Necropoli tardo romana e bizantina.	A2 A	
Piazza Armerina		Masseria Di Mauro	70	Resti di villa romana.	B	
Piazza Armerina		Borgagna A Mauro	71	"Centro indigeno-ellenizzante altomeduevo: abitato, opere di difesa e necropoli a camera, reali dell'abitato di età ellenistica romana e bizantina."	A1	B
Piazza Armerina		Monte Mangiarello	72	Grotta con tracce di frequentazione greco di difesa.	A1	
Piazza Armerina		Monte Mangone	73	Necropoli romana.	A2 A	
Piazza Armerina		Contrada Casale	74	"Centro indigeno-ellenizzante, insediamento indigeno altomeduevo, reali di età bizantina e medievale."	A1	
Piazza Armerina		Monte Ramursura	82	"Centro indigeno-ellenizzante, reali di età greco-ellenistica romana e bizantina."	A1	
Piazza Armerina		Monte S. Mauro	62	Insediamento dell'età del bronzo.	A2 B	
Piazza Armerina		Masseria Di Mauro	63	"Resti di villa antica, romana e bizantina, necropoli."	B	
Piazza Armerina		Valle Ospitale	64	"Resti di villa romana altomeduevo, insediamento indigeno altomeduevo."	A1	
Piazza Armerina		Rainofiero	66	"Resti di edifici romani."	A2 B	
Piazza Armerina		Rocche Cesarò	67	Segnalazione.	B	
Piazza Armerina		Gallinica	75	Segnalazione.	B	
Piazza Armerina		Scangia	76	Segnalazione.	B	
Piazza Armerina		Serra Longa	84	Segnalazione.	B	

REGIONE SICILIANA
LINEE GUIDA DEL PIANO DEL PROGETTO PAESISTICO REGIONALE
CARTA DEL PAESAGGIO AGRARIO
https://www2.regione.sicilia.it/beniculturali/dirbenicult/bca/ptpr/lineeguida.htm
SCALA 1:100.000

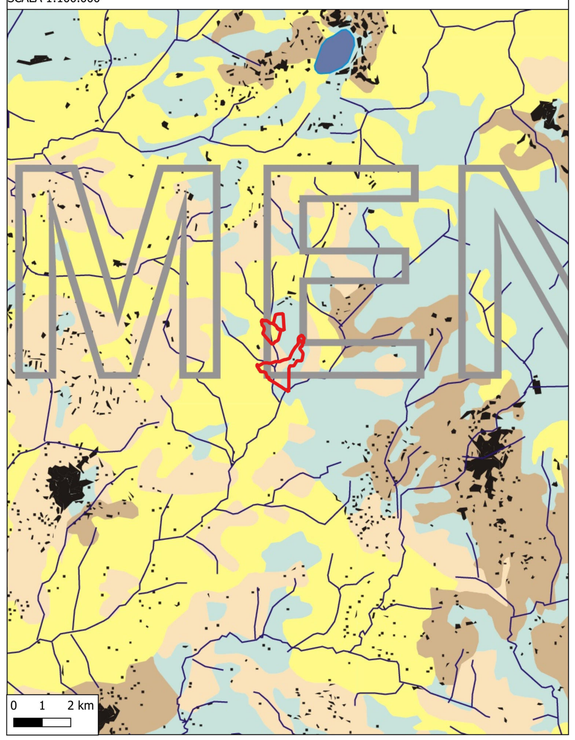

- Paesaggio dell'agrumeto
- Paesaggio dei mosaici colturali
- Paesaggio delle colture arboree
- Paesaggio delle colture erbacee
- Paesaggio dei seminativi arborati
- Paesaggio delle colture in serra
- Paesaggio del vigneto
- Aree boscate, macchie, arbusteti e praterie, aree con vegetazione ridotta o assente

CARTA DEI BIOTOPI
LE AREE DI PROGETTO NORD E SUD RICADONO NELL'AMBITO DEI PAESAGGI RURALI.
L'AREA DI PROGETTO SUD DISTA, DAL PUNTO DI MASSIMA VICINANZA, CIRCA 330 M DAL LAGO ARTIFICIALE DELLA DIGA OLIVO, CLASSIFICATO AL N. 165 DELL'ELENCO DEI BIOTOPI (PTPR - PARTE III – ELENCO AMBITI 10-12) QUALE "BIOTOPO PUNTUALE O OMOGENEO / INVASO ARTIFICIALE, IMPORTANTE AREA DI SOSTA PER L'AVIFAUNA MIGRATORIA – SOTTOPOSTO A REGIME DI TUTELA DELLA L. 431/85

CARTA DEL PAESAGGIO AGRARIO
LE AREE DI PROGETTO NORD E SUD RICADONO NELL'AMBITO DELLE COLTURE ERBACEE

CARTA DEI SITI ARCHEOLOGICI
L'AREA DI PROGETTO NORD DISTA CIRA 350 M IN DIREZIONE NORD DAL SITO "SERRA CROCE" N. 64 DELL'ELENCO DEI BENI ARCHEOLOGICI (PTPR - PARTE III – ELENCO AMBITI 10-12), DESCRITTO QUALE "SEGNALAZIONE", NON SOTTOPOSTO A REGIME DI TUTELA

CARTA DEI CENTRI STORICI
LE AREE DI PROGETTO, DAL PUNTO DI MASSIMA VICINANZA, DISTANO CIRCA 4,5 KM IN DIREZIONE SW DAL CENTRO STORICO DI BARRAFANCA (EN), CENTRO CLASSIFICATO QUALE "DI NUOVA FONDAZIONE"

LEGENDA

AREE DI PROGETTO

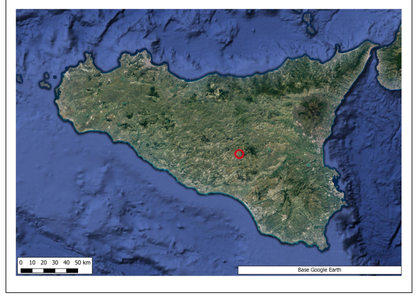

REGIONE SICILIANA
LINEE GUIDA DEL PIANO DEL PROGETTO PAESISTICO REGIONALE
CARTA DEI SITI ARCHEOLOGICI
https://www2.regione.sicilia.it/beniculturali/dirbenicult/bca/ptpr/lineeguida.htm
SCALA 1:100.000

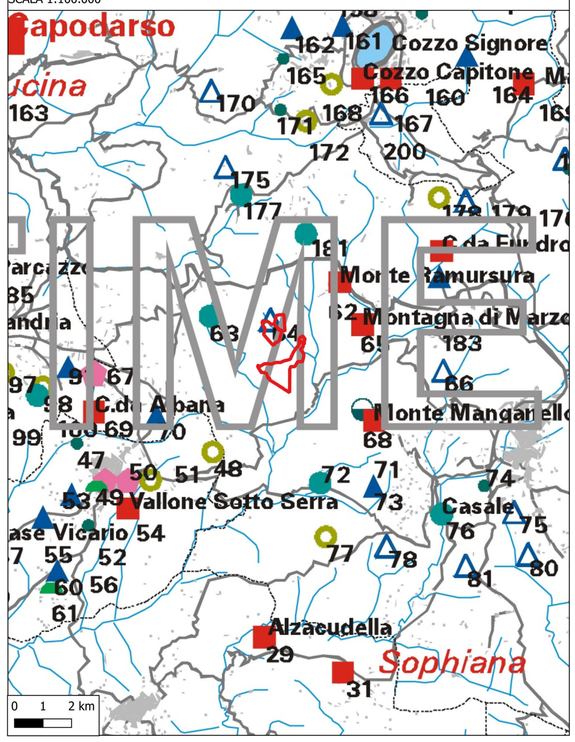

- Aree complesse: citta'
- Aree complesse di entita' minore - abitati, villaggi
- Insediamenti grotte e ripari
- Insediamenti: necropoli
- Insediamenti: abitazioni in grotta
- Insediamenti: ville e casali
- Insediamenti: frequentazioni
- Insediamenti: cave
- Manufatti isolati
- Manufatti per l'acqua
- Viabilita'
- Aree delle strutture marine, sottomarine e dei relitti
- Resti paleontologici, paletnologici e paleotettonici
- Aree di interesse archeologico
- Segnalazioni

Sottosistema biotico - biotopi

comune	n.	denomin.	contig. (1)	tipo	caratteristiche	natular present (2)	regime di tutela
Butera	177	La Mosulufa	D	Biotopo puntuali o omogeneo	"emergenza calcarea isolata con aspetti di macchia a palma nana; percorsi subdepigei di grammicaceae; sito importante per le specie rupicole e per la flora endemica"	3	L. 1497/39
Mazzarino	176	Monte Formaggio	D	Biotopo puntuali o omogeneo	"emergenze geomorfologiche di grande interesse paesaggistico; formazioni rupicole; presenza di lembi residuali di mesoxerofiliti miste a Pino e Eucaliptus; presenza di rapaci diurni e notturni; numerosi palaeoliths neolitici"	3	L. 1497/39
Piazza Armerina	165*	Diga Olivo	B	Biotopo puntuali o omogeneo	invaso artificiale, importante area di sosta per l'avifauna migratoria	3	L. 431/85
Aidone	164	Scgherione di Naxaro	U	biotopo dominanti o disomogeneo	"Significativo complesso di vegetazione ripariale con Platanus orientalis e Populus alba con il Bosco di S. Pietro; monumentali esemplari di sughera; aspetti di macchia mesoxerofi"	2, 3	Piano reg. R.N.

REGIONE SICILIANA
LINEE GUIDA DEL PIANO DEL PROGETTO PAESISTICO REGIONALE
CARTA DEI CENTRI STORICI
https://www2.regione.sicilia.it/beniculturali/dirbenicult/bca/ptpr/lineeguida.htm
SCALA 1:100.000

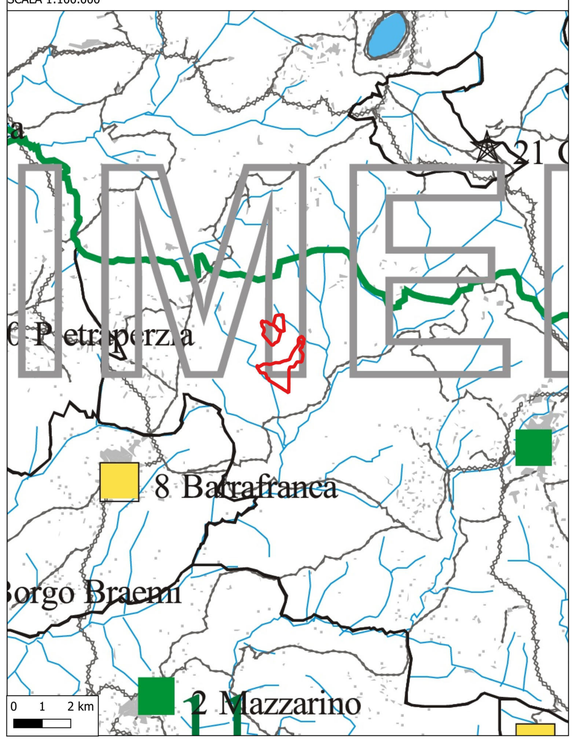

- centri storici
- nuclei storici
- nuclei storici generatori di centri complessi
- nuclei storici a funzionalita' specifica
- centri storici abbandonati

ORIGINE DEI CENTRI

- antica
- medievale
- "di nuova fondazione"
- della ricostruzione del Val di Noto post 1693

REGIONE SICILIANA
Libero consorzio dei comuni di Enna
COMUNE DI PIAZZA ARMERINA

PROGETTO PER LA REALIZZAZIONE DI UN IMPIANTO AGRIVOLTAICO DENOMINATO "PIAZZA ARMERINA 1" DELLA POTENZA NOMINALE DI 65.677 kWp E POTENZA DI IMMISSIONE 53.500 kW E DELLE RELATIVE OPERE CONNESSE NEL COMUNE DI PIAZZA ARMERINA (EN)

COMMITTENTE:

Iberdrola Renovables Italia S.p.A.
Sede Legale Piazzale dell'Industria n. 40
ROMA (RM) CAP 00144
CF/P.IVA 06977481008

SVILUPPATORE:

Fabroen s.r.l
Sede legale Via Brunetto Latini n. 11
Palermo (PA) CAP 90141
CF/P.IVA 05052720827
Legale rappresentante
Avv. Fabrizio Romeo

PROCEDIMENTO AUTORIZZATIVO ART. 12 D.LGS N° 387 DEL 2003 – V.I.A. (VALUTAZIONE DI IMPATTO AMBIENTALE) ART. 23 E ART. 27 BIS DEL D.LGS. 152/2006 E SS.MM.II.

TAVOLA PTPR 2

Data	Formato	Scala	Codice Elaborato	Codice Terna	Livello di progettazione	REV.	Visto:
Dicembre 2023	A0	VARIE	R506EP00035A0	202202304	Definitiva	0	

COMMITTENTE: Iberdrola Renovables Italia S.p.A.

STRUTTURA DI PROGETTAZIONE

REDAZIONE: Dr. Geol. Francesco La Mendola
LA MENDOLA FRANCESCO
Firmato il 15/12/2023 19:02
Valido dal 30/09/2022 al 30/09/2025
Valido dal 30/09/2022 al 30/09/2025
Actalis Qualified Time Stamp Service CA

REDAZIONE: Ing. El. Giuseppe Lo Presti
Giuseppe Lo Presti
20.12.2023
14:59:44
GMT+00:00

REDAZIONE: Dr. Arch. Calogero Morreale

REDAZIONE: Dr. Agr. Salvatore Puleri

REDAZIONE: Arch. P.P. Alessandro Terrana