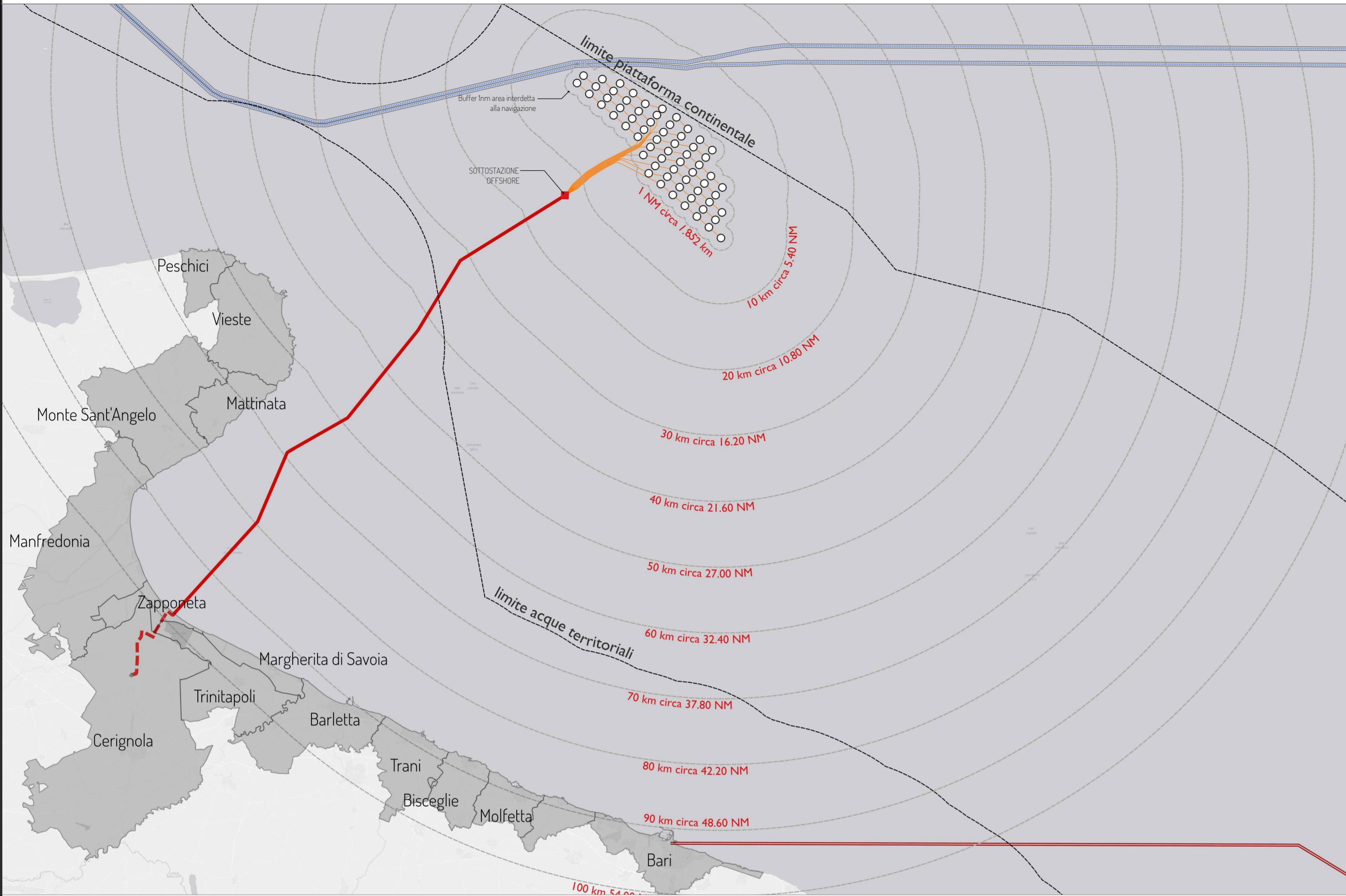


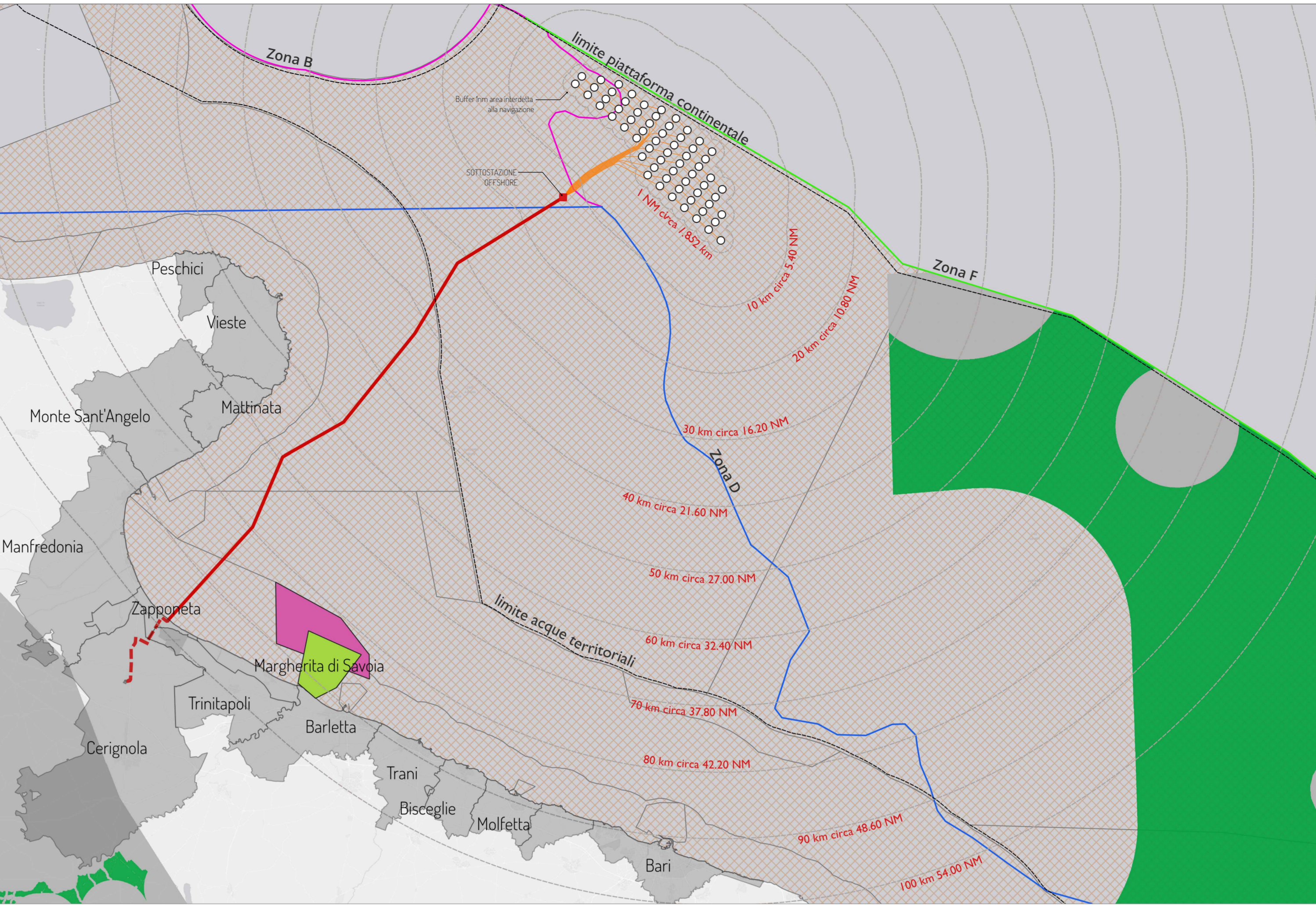
## Vincoli cavi e pipelin



### LEGENDA

- AEROGENERATORI
- CAVIDOTTI INTERNI 66 kV
- SOTTOSTAZIONE ELETTRICA OFFSHORE
- CAVIDOTTO MARINO DI ESPORTAZIONE 380 kV
- - - CAVIDOTTO ONSHORE INTERRATO
- LINEE ELETTRICHE SOTTOMARINE
- CONDOTTE OIL E GAS SOTTOMARINE

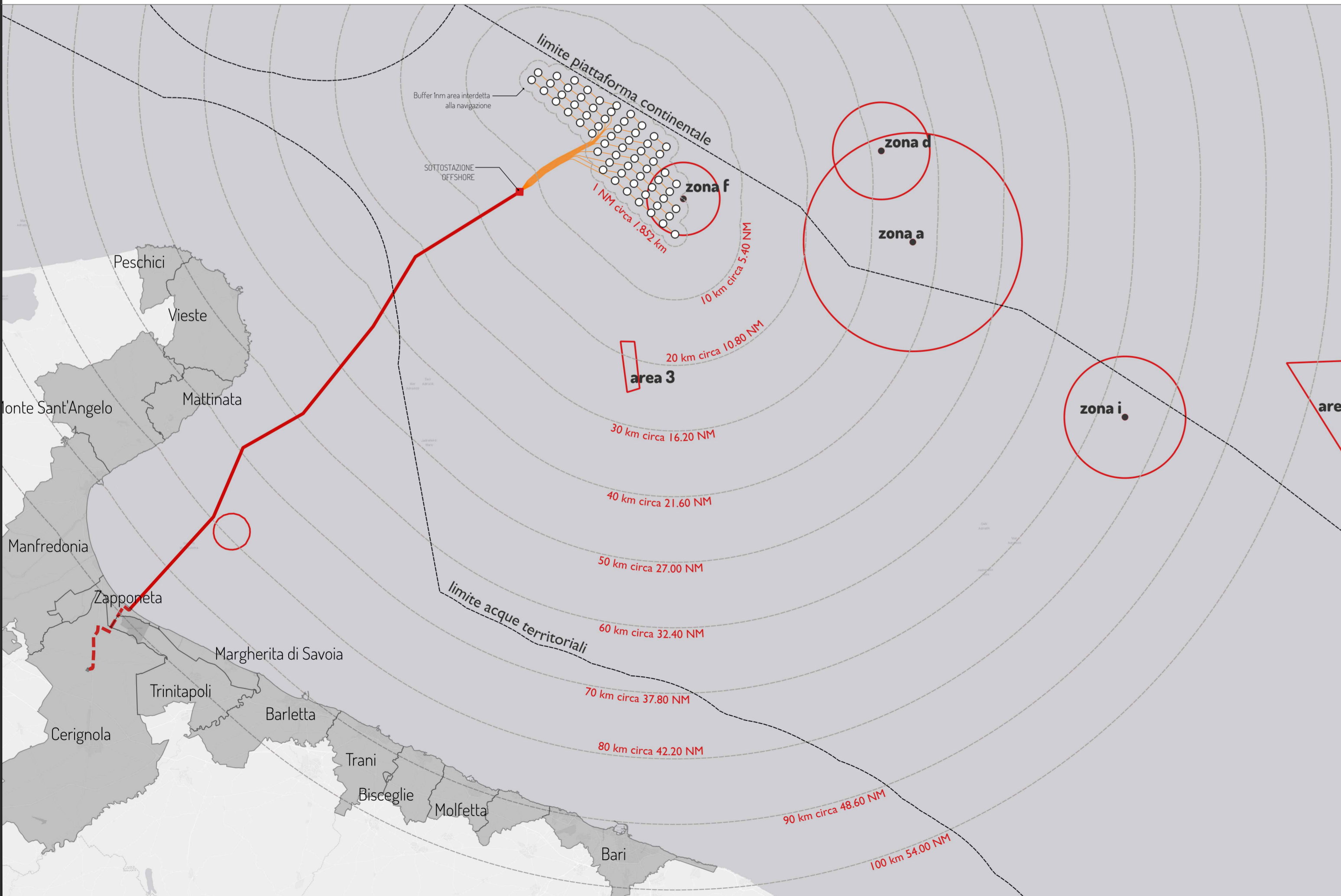
## Vincoli militari e minerari



### LEGENDA

- AEROGENERATORI
- CAVIDOTTI INTERNI 66 kV
- SOTTOSTAZIONE ELETTRICA OFFSHORE
- CAVIDOTTO MARINO DI ESPORTAZIONE 380 kV
- - - CAVIDOTTO ONSHORE INTERRATO
- Vincoli militari - Aree consentite salvo fattibilità o diverse specifiche limitazioni o regolamentazioni
- Vincoli militari - zona E 3310 "Barletta - Foce Ofanto"
- Vincoli militari - zona tipo T 8
- Vincoli minerari - UNMIG - Aree idonee per attività di prospezione e di ricerca e per le attività di coltivazione idrocarburi
- Vincoli minerari - UNMIG - Aree non idonee per attività di prospezione e di ricerca e per le attività di coltivazione idrocarburi
- Zona B
- Zona D
- Zona F

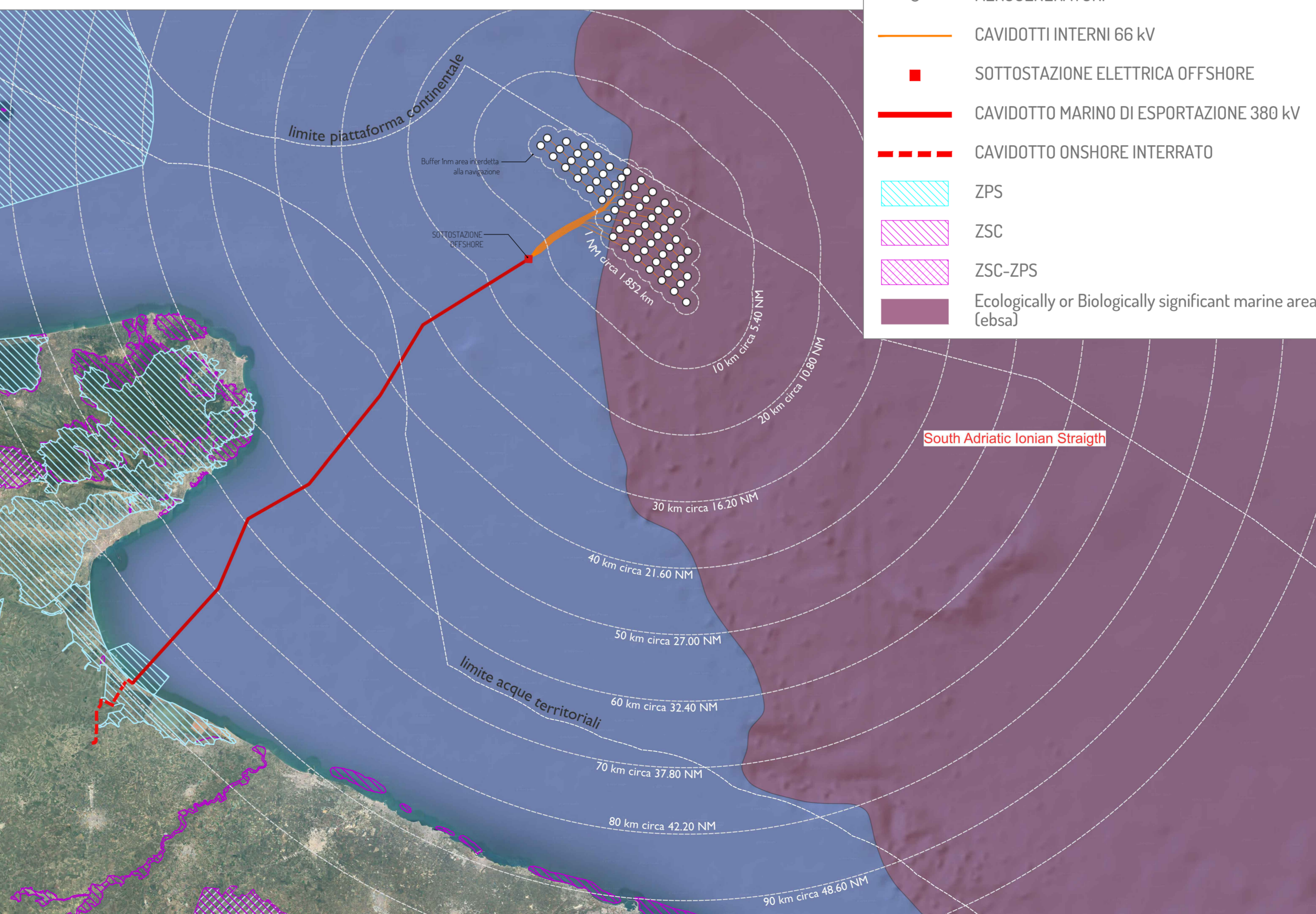
## Vincoli ordigni bellici



### LEGENDA

- AEROGENERATORI
- CAVIDOTTI INTERNI 66 kV
- SOTTOSTAZIONE ELETTRICA OFFSHORE
- CAVIDOTTO MARINO DI ESPORTAZIONE 380 kV
- - - CAVIDOTTO ONSHORE INTERRATO
- zona Possibili Ordigni bellici e relativa fascia di rispetto riferimento "avviso ai naviganti 2023"
- area Aree con possibile presenza di ordigni bellici riferimento "avviso ai naviganti 2023"

## Vincoli aree SIC, zone ZPS e EBSA 126



### LEGENDA

- AEROGENERATORI
- CAVIDOTTI INTERNI 66 kV
- SOTTOSTAZIONE ELETTRICA OFFSHORE
- CAVIDOTTO MARINO DI ESPORTAZIONE 380 kV
- - - CAVIDOTTO ONSHORE INTERRATO
- ZPS
- ZSC
- ZSC-ZPS
- Ecologically or Biologically significant marine area (ebsa)


PROPRONENTE



**PROGETTO PER LA REALIZZAZIONE DI UN IMPIANTO PER LA PRODUZIONE DI ENERGIA MEDIANTE LO SFRUTTAMENTO DEL VENTO NEL MARE ADRIATICO MERIDIONALE - NEMETUN ISLAND**  
 63 WTG - 945 MW

**PROGETTO DEFINITIVO - SIA**

GRUPPO DI PROGETTAZIONE

Progettazione e Studio di Impatto Ambientale









Indagini ambientali e studi specializzati














Studio misure di mitigazione e compensazione






Supervisione scientifica



| 1. ELABORATI GENERALI                                      | REV. | DATA  | DESCRIZIONE              |
|--|------|-------|--------------------------|
| T.1.2.2 Inquadramento opere offshore - quadro vincolistico | 00   | 02/24 | 1 <sup>a</sup> emissione |

scala 1:500.000

