Firmato digitalmente da:
Fabio Paccapelo
Firmato il 27/02/2024 15:30
Seriale Certificato: 1670834
Valido dal 04/08/2022 al 03/08/2024
InfoCamere Qualified Electronic Signature CA

PLANIMETRIA A

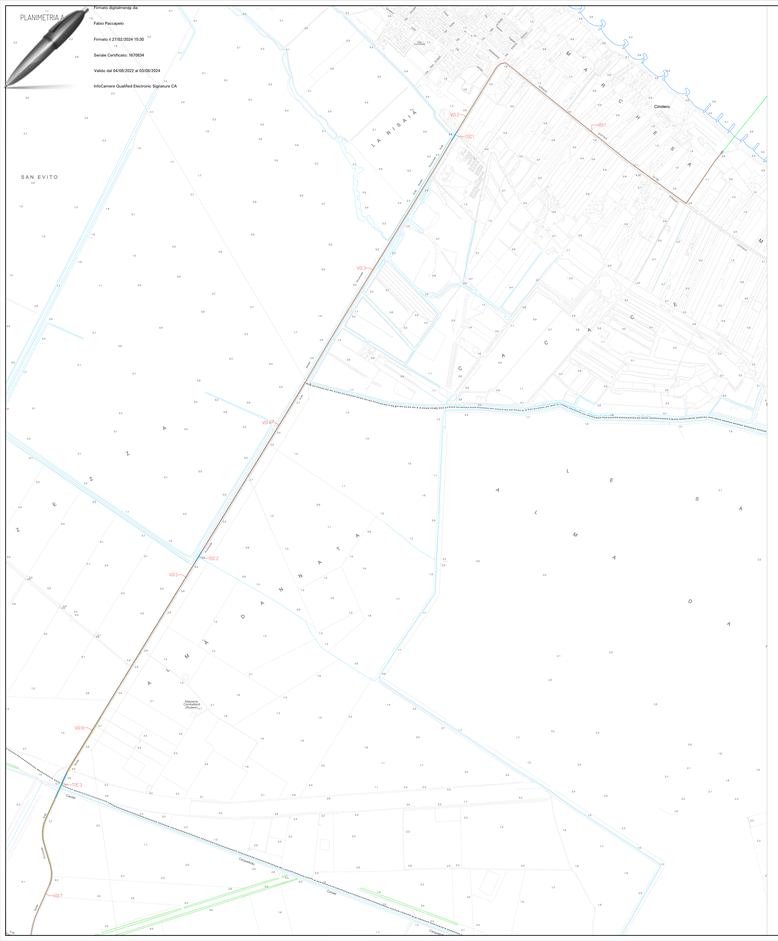

PLANIMETRIA B

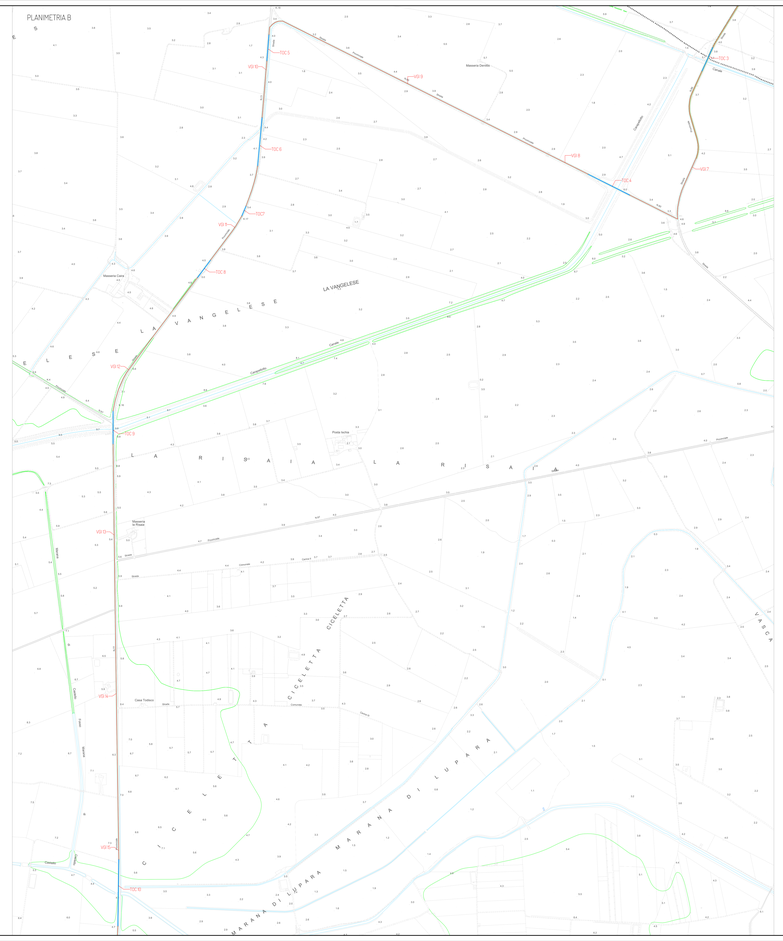

PLANIMETRIA C

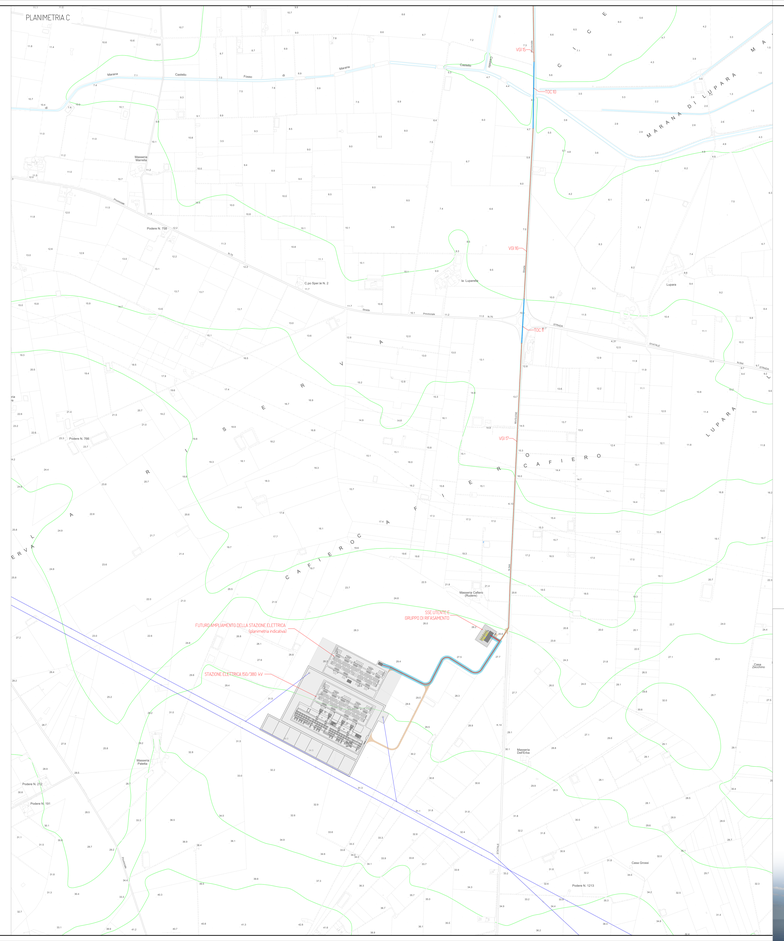

- Buca giunti - transizione cavo marino / cavo terrestre
- Elettrodotto interrato 1 - 380kV
  buca giunti - sottostazione elettrica utente
  DPA 4 m per ogni lato
- Gruppo di rifasamento
- Eltrodotto di connessione interrato tratti in TOC
- Elettrodotto interrato 2 - 380kV
  sottostazione elettrica utente -stazione elettrica Terna
  DPA 85 m per ogni lato
- Nuova Stazione Elettrica 380 kV e Ampliamento
- Linee elettriche aeree esistenti

PROPONENTE

NEMETUN

PROGETTO PER LA REALIZZAZIONE DI UN IMPIANTO PER LA PRODUZIONE DI ENERGIA MEDIANTE LO SFRUTTAMENTO DEL VENTO NEL MARE ADRIATICO MERIDIONALE - NEMETUN ISLAND
45 WTG - 945 MW

PROGETTO DEFINITIVO - SIA

GRUPPO DI PROGETTAZIONE

Progettazione e Studio di Impatto Ambientale

Indagini ambientali e studi specialistici

Studio misure di mitigazione e compensazione

Supervisione scientifica

5. OPERE DI CONNESSIONE ALLA RETE

1.5.4.1 Elettrodotto onshore interrato - planimetria su CTR con DPA

scala 1:5.000

REV.	DATA	DESCRIZIONE
00	02/24	1ª emissione