Firmato digitalmente da:
Fabio Paccapelo
Firmato il 27/02/2024 15:20
Seriale Certificato: 1670834
Valido dal 04/09/2022 al 03/09/2024
InfoCamere Qualified Electronic Signature CA

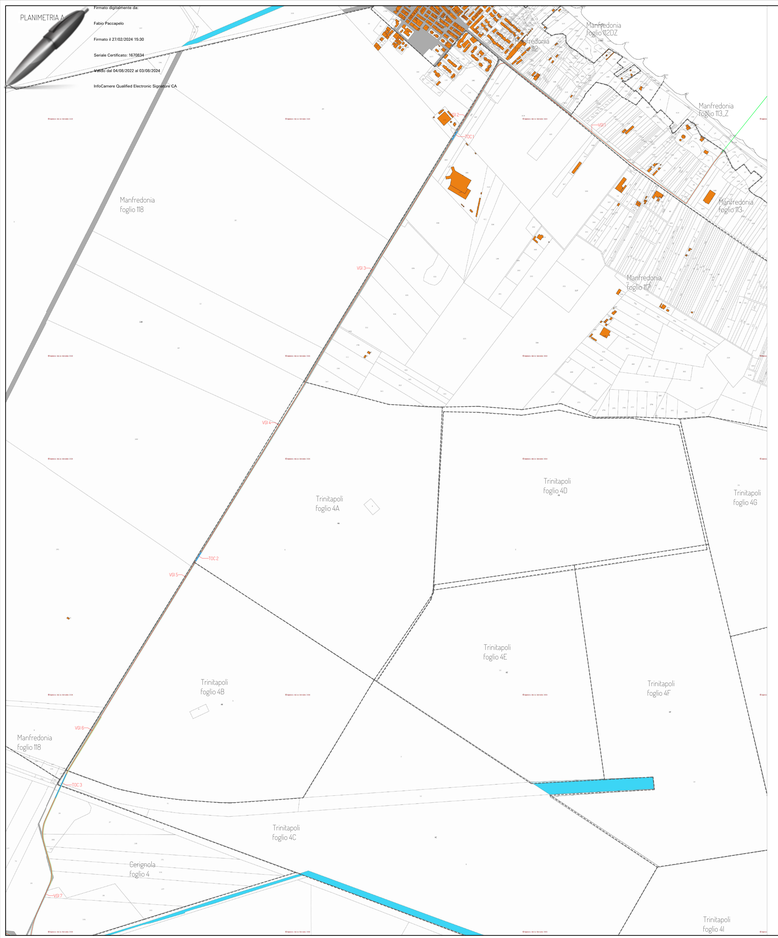

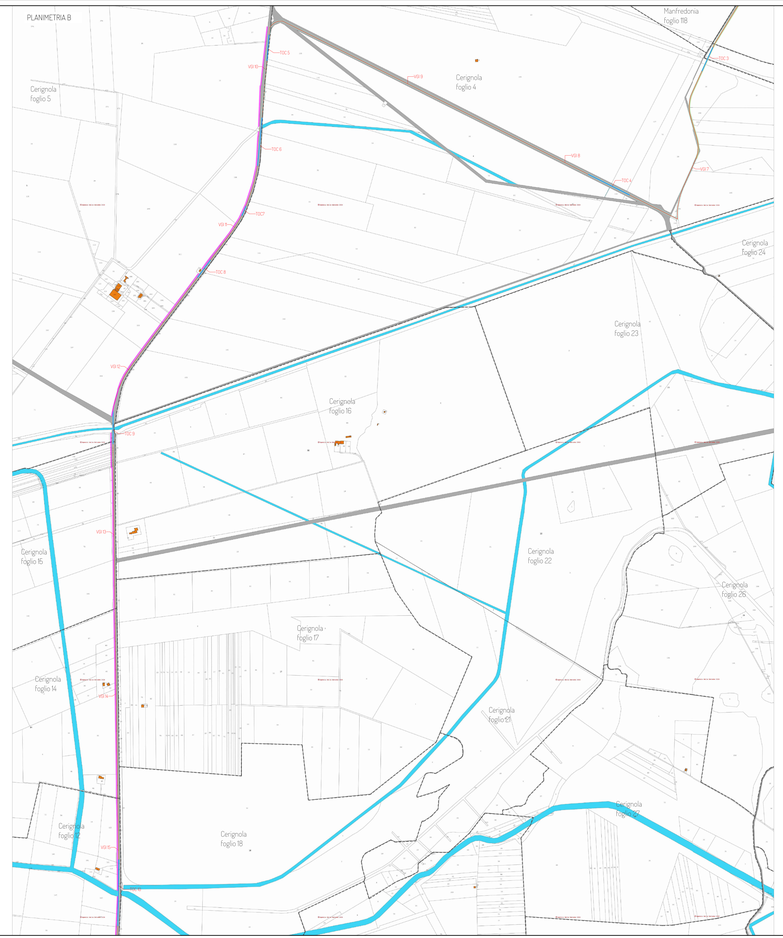

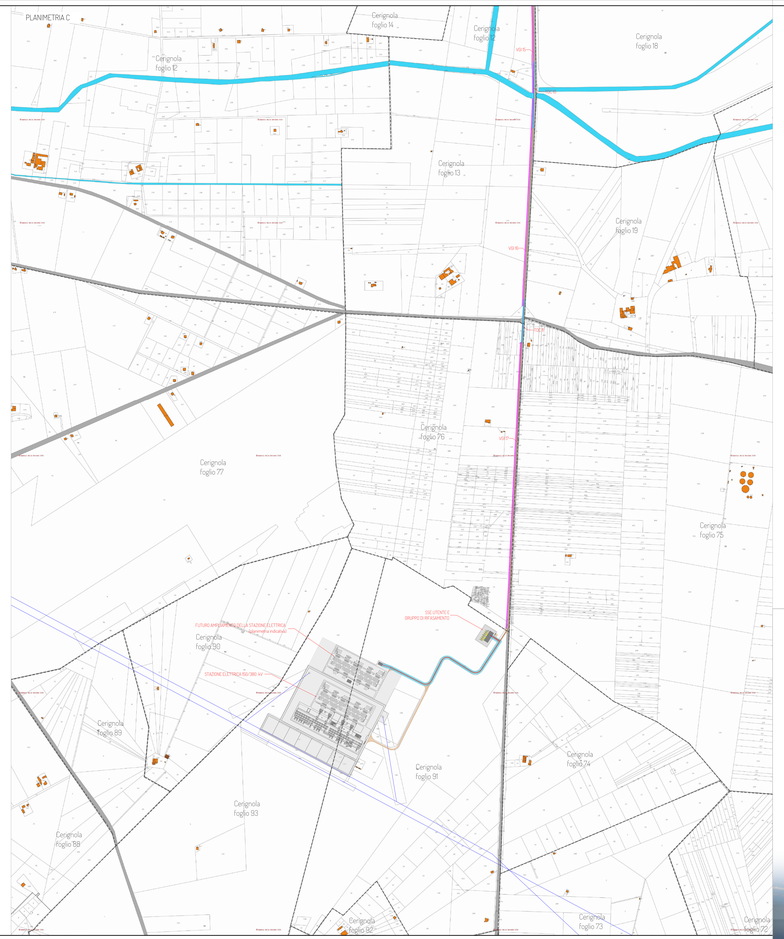

- Limiti fogli catastali
- Buca giunti - transizione cavo marino / cavo terrestre
- Elettrodotto interrato 1 - 380kV buca giunti - sottostazione elettrica utente DPA 4 m per ogni lato
- Gruppo di rifasamento
- Eltrodotto di connessione interrato tratti in TOC
- Elettrodotto interrato 2 - 380kV sottostazione elettrica utente -stazione elettrica Terna DPA 8,5 m per ogni lato
- Fascia di occupazione temporanea o servitù
- Nuova Stazione Elettrica 380 kV e Ampliamento
- Linee elettriche aeree esistenti

PROPONENTE

PROGETTO PER LA REALIZZAZIONE DI UN IMPIANTO PER LA PRODUZIONE DI ENERGIA MEDIANTE LO SFRUTTAMENTO DEL VENTO NEL MARE ADRIATICO MERIDIONALE - NEMETUN ISLAND 6,5 WTG - 945 MW

PROGETTO DEFINITIVO - SIA

GRUPPO DI PROGETTAZIONE

Progettazione e Studio di Impatto Ambientale

Indagini ambientali e studi specialistici

Studio misure di mitigazione e compensazione

Supervisione scientifica

5. OPERE DI CONNESSIONE ALLA RETE

1.5.4.3 Elettrodotto onshore interrato - planimetria su Catastale con DPA

SC000-15.000

REV. | DATA | DESCRIZIONE
00 | 02/24 | 1ª emissione