

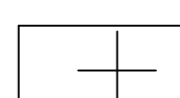


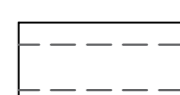



UB01


UB02

Legenda

-  Posizione Aerogeneratori
-  Identificativo Aerogeneratore
-  Punto battuto e relativa quota terreno
-  Curve di livello intervallo 10,00 mt.
-  Curve di livello intervallo 2,00 mt.
-  Strada esistente



REGIONE CALABRIA



PROVINCIA DI CROTONE

Committente: Euria S.r.l.
Piazza Europa, 14
87100 Cosenza

Documento: **PROGETTO DEFINITIVO**


Titolo del Progetto: **PARCO EOLICO "UMBRIATICO"**

Elaborato: **Rilievo Topografico Tav. 01**


PROGETTO	DISCIPLINA	AMBITO	TIPO ELABORATO	PROGRESSIVO	SCALA
W-UBR	P	CP	PR	01	1:2000

NOME FILE: W-UBR-P-CP-PR-01_Rilievo Topografico Tav. 01


Progettazione:



Ing. Saverio Pagliuso



Ing. Mario Francesco Perri



Ing. Giorgio Salatino

Rev.	Prima Emisione	Descrizione Revisione	Redatto	Controllato	Approvato
00	10/2023	PRIMA EMISSIONE	GEMSA PRO	GEMSA PRO	Euria S.r.l.

