
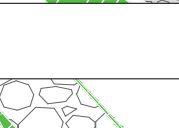
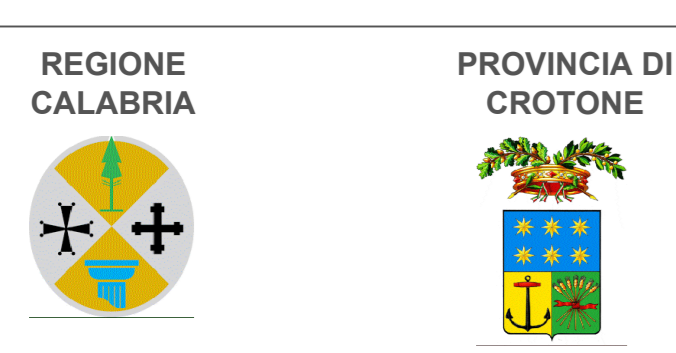


LEGENDA

-  Posizione Aereogeneratore
-  Scavo provvisorio
-  Curve di livello 10.00 mt
-  Curve di livello 2.00 mt
-  Aree a misto stabilizzato
-  Aree rinverdite
-  Interventi Puntuali
-  Nuova Viabilità
-  Viabilità in Adeguamento



Committente: **Euria S.r.l.**
Piazza Europa, 14
87100 Cosenza

Documento: **PROGETTO DEFINITIVO**


Titolo del Progetto: **PARCO EOLICO "UMBRIATICO"**

Elaborato: **Planimetria di progetto Tav 16**

PROGETTO	DISCIPLINA	AMBITO	TIPO ELABORATO	PROGRESSIVO	SCALA
W-UBR	P	VB	PP	16	1:1.000

NOME FILE: **W-UBR-P-VB-PP-16_Planimetria di progetto Tav 16**

Progettazione:

 Ing. Saverio Pagliuso

Ing. Mario Francesco Perri

Ing. Giorgio Salatino

Rev.	Prima Emissione	Descrizione Revisione	Redatto	Controllato	Approvato
00	10/2023	PRIMA EMISSIONE	GEMSA PRO	GEMSA PRO	Euria S.r.l.