

REGIONE
CALABRIA



PROVINCIA DI
CROTONE



Committente:
Euria S.r.l.
Piazza Europa, 14
87100 Cosenza

Documento:

PROGETTO DEFINITIVO

Titolo del Progetto:

PARCO EOLICO "UMBRIATICO"

Elaborato:

Sezioni Trasversali Asse 01

PROGETTO	DISCIPLINA	AMBITO	TIPO ELABORATO	PROGRESSIVO	SCALA
W-UBR	P	VB	SZ	01	1:200

NOME FILE:

W-UBR-P-VB-SZ-01_Sezioni Trasversali Asse 01

Progettazione:



Ing. Saverio Pagliuso


Ing. Mario Francesco Perri

Ing. Giorgio Salatino

Rev:	Prima Emissione	Descrizione Revisione	Redatto	Controllato	Approvato
00	10/2023	PRIMA EMISSIONE	GEMSA PRO	GEMSA PRO	Euria S.r.l.

SCAVI E BONIFICHE	
FOSSO	0,886 m ²
SOVRASTRUTTURA STRADALE	
CASSONETTO	9,297 m
MANUFATTI	
SCAVO PER PIATTAFORMA	5,398 m ²
SCAVO PER PARETI TRINCEA	0,657 m ²
SOVRASTRUTTURA FERROVIARIA	
AREA DI SCAVO	11,800 m

SEZIONE N.: 1
 QT. PROGETTO: 260,504
 DIST.PROG.: 0,000
 DIST.SUCC.: 25,000



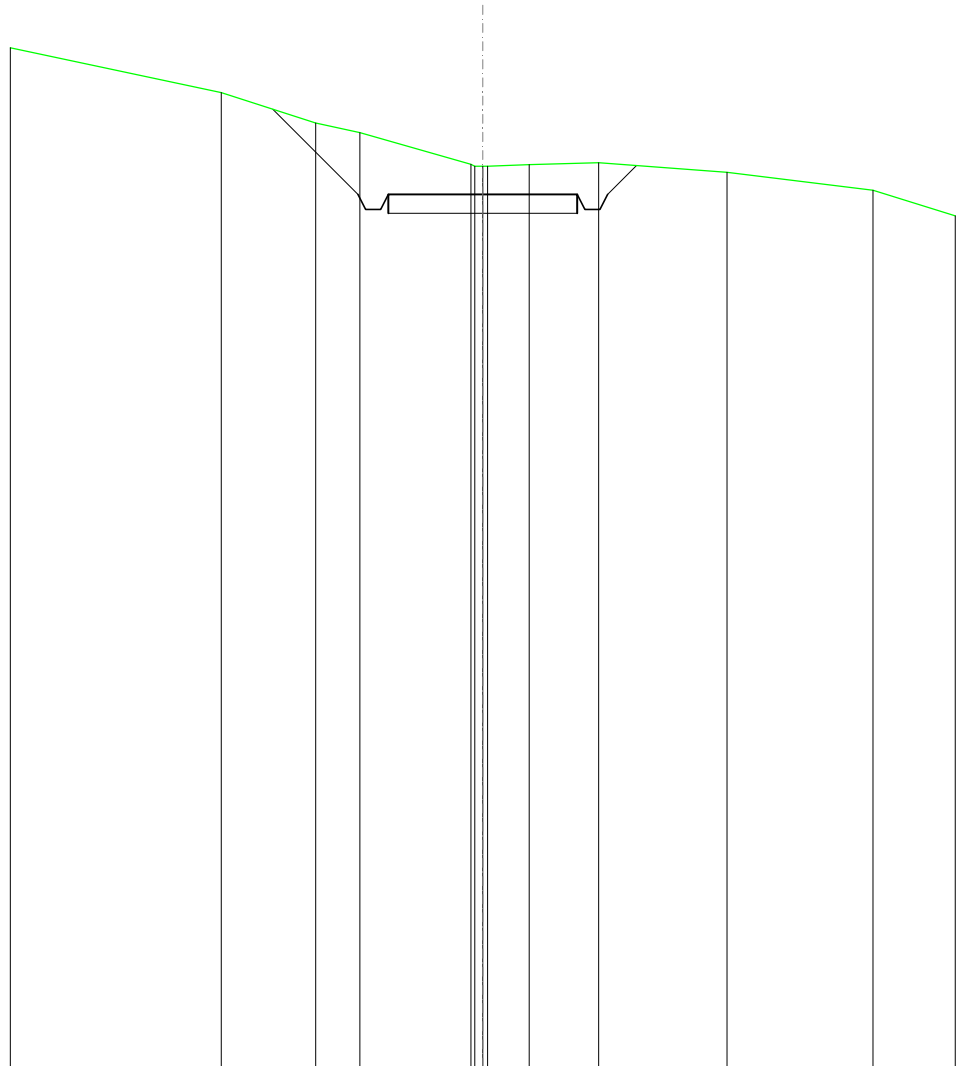
SCALA 1:200

QT.RIF. 240,000

QUOTE TERRENO		261,07	260,64	260,25		260,33	260,50 260,51	260,53		260,77
DIST.PARZIALI TERRENO		1,29	1,56	5,11		2,76	3,70	6,03		
QUOTE PROGETTO		261,38	260,07 259,68 259,69 260,09		260,21		260,36 260,38	260,50 260,50 260,50		
DIST. PARZIALI PROGETTO		1,58								

SCAVI E BONIFICHE	
FOSSO	2,370 m ²
SOVRASTRUTTURA STRADALE	
CASSONETTO	5,000 m
MANUFATTI	
SCAVO PER PIATTAFORMA	7,110 m ²
SCAVO PER PARETI TRINCEA	2,101 m ²
SOVRASTRUTTURA FERROVIARIA	
AREA DI SCAVO	9,615 m

SEZIONE N.: 2
 QT. PROGETTO: 263,084
 DIST.PROG.: 25,000
 DIST.PREC.: 25,000
 DIST.SUCC.: 25,000



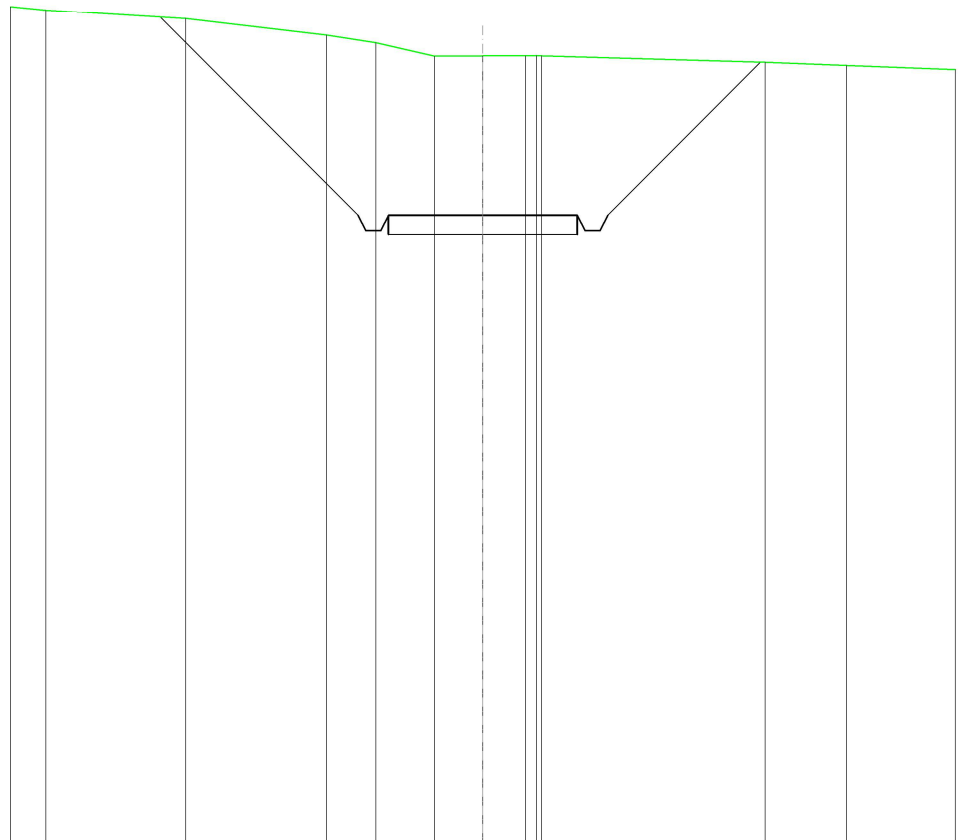
SCALA 1:200

QT.RIF. 240,000

QUOTE TERRENO	265,77	264,97	264,72	263,88	263,83	263,83	263,83	263,87	263,92	263,67	263,19
DIST.PARZIALI TERRENO	2,50	1,17	2,94	1,10	1,84	3,40	3,87				
QUOTE PROGETTO	265,34	263,08	262,68	263,08	263,08	262,68	263,08	263,85			
DIST. PARZIALI PROGETTO		2,25		5,00		0,76					

SCAVI E BONIFICHE	
FOSSO	7,468 m ²
SOVRASTRUTTURA STRADALE	
CASSONETTO	5,000 m
MANUFATTI	
SCAVO PER PIATTAFORMA	23,687 m ²
SCAVO PER PARETI TRINCEA	20,678 m ²
SOVRASTRUTTURA FERROVIARIA	
AREA DI SCAVO	15,878 m

SEZIONE N.: 3
 QT. PROGETTO: 266,614
 DIST.PROG.: 50,000
 DIST.PREC.: 25,000
 DIST.SUCC.: 25,000



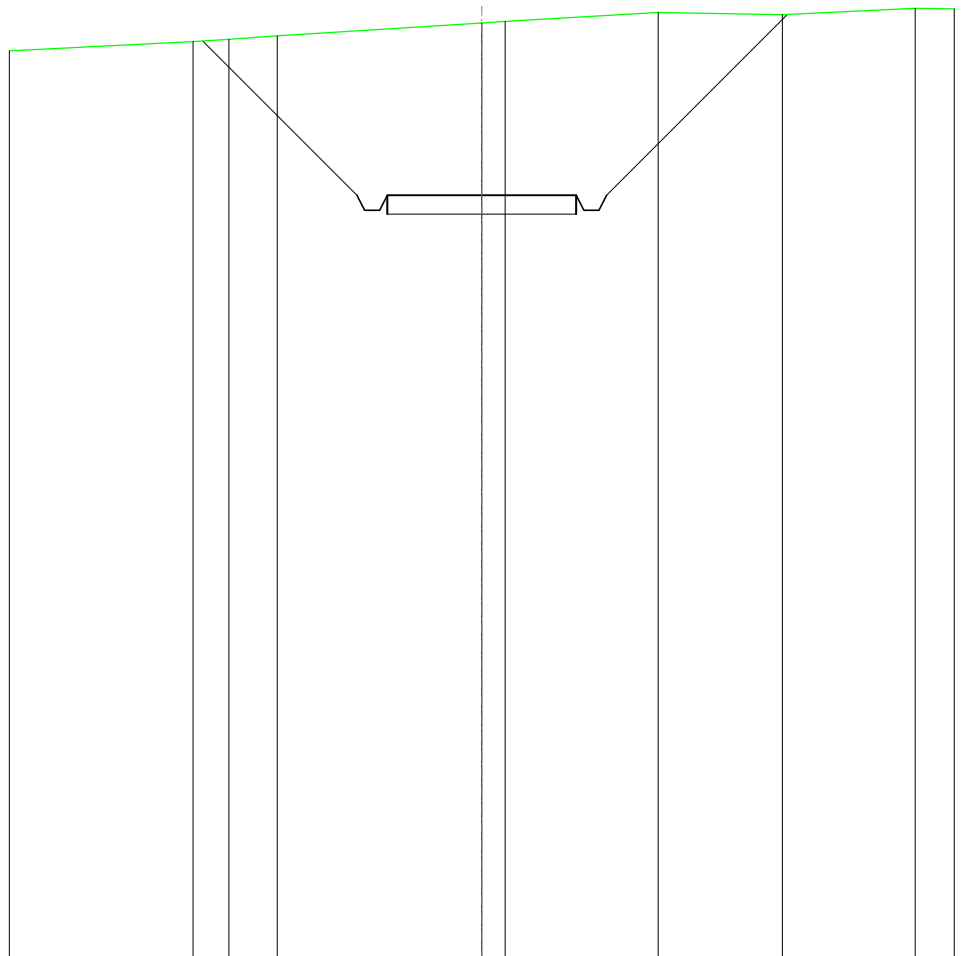
SCALA 1:200

QT.RIF. 250,000

QUOTE TERRENO	272,04	271,81	271,37	271,17	270,81	270,82	270,82	270,83	270,82	270,65	270,57	
DIST.PARZIALI TERRENO	3,70	3,72	1,31	1,55	1,28	1,12			5,91	2,15		
QUOTE PROGETTO		271,85		266,61	266,21	266,21	266,61		266,61	266,21	266,61	270,65
DIST. PARZIALI PROGETTO			5,24				5,00				4,04	

SCAVI E BONIFICHE	
FOSSO	7,763 m ²
SOVRASTRUTTURA STRADALE	
CASSONETTO	5,000 m
MANUFATTI	
SCAVO PER PIATTAFORMA	25,272 m ²
SCAVO PER PARETI TRINCEA	20,416 m ²
SOVRASTRUTTURA FERROVIARIA	
AREA DI SCAVO	15,465 m

SEZIONE N.: 4
 QT. PROGETTO: 270,204
 DIST.PROG.: 75,000
 DIST.PREC.: 25,000
 DIST.SUCC.: 25,000



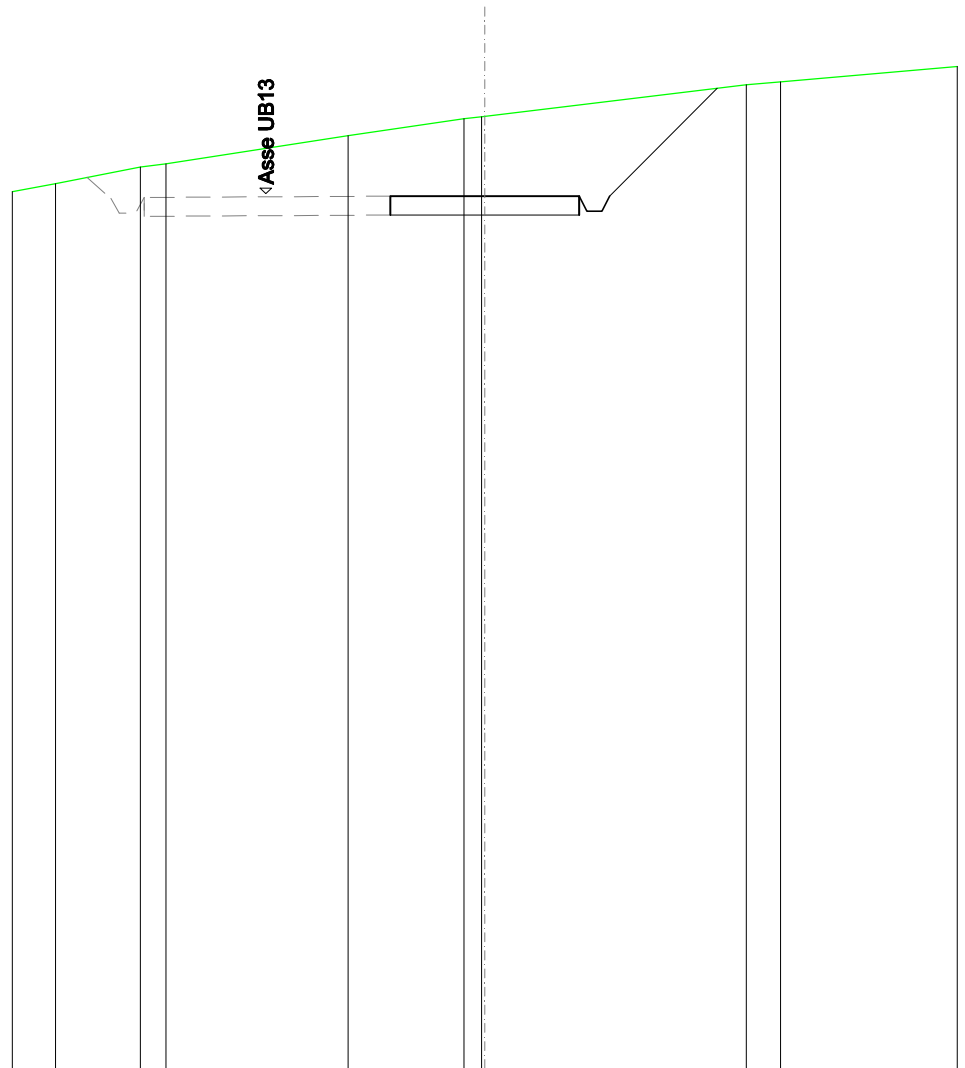
SCALA 1:200

QT.RIF. 250,000

QUOTE TERRENO	274,27	274,33	274,42	274,76	274,80	275,04	274,98	275,15
DIST.PARZIALI TERRENO	0,95	1,28	5,41	0,62	4,05	3,29	3,52	
QUOTE PROGETTO	274,29	270,20	269,80	270,20	270,20	270,20	274,99	
DIST. PARZIALI PROGETTO		4,08		5,00		4,78		

SCAVI E BONIFICHE	
FOSSO	2,207 m ²
SOVRASTRUTTURA STRADALE	
CASSONETTO	5,000 m
MANUFATTI	
SCAVO PER PIATTAFORMA	13,007 m ²
SCAVO PER PARETI TRINCEA	3,573 m ²
SOVRASTRUTTURA FERROVIARIA	
AREA DI SCAVO	8,651 m

SEZIONE N.: 5
 QT. PROGETTO: 273,144
 DIST.PROG.: 100,000
 DIST.PREC.: 25,000
 DIST.SUCC.: 25,000



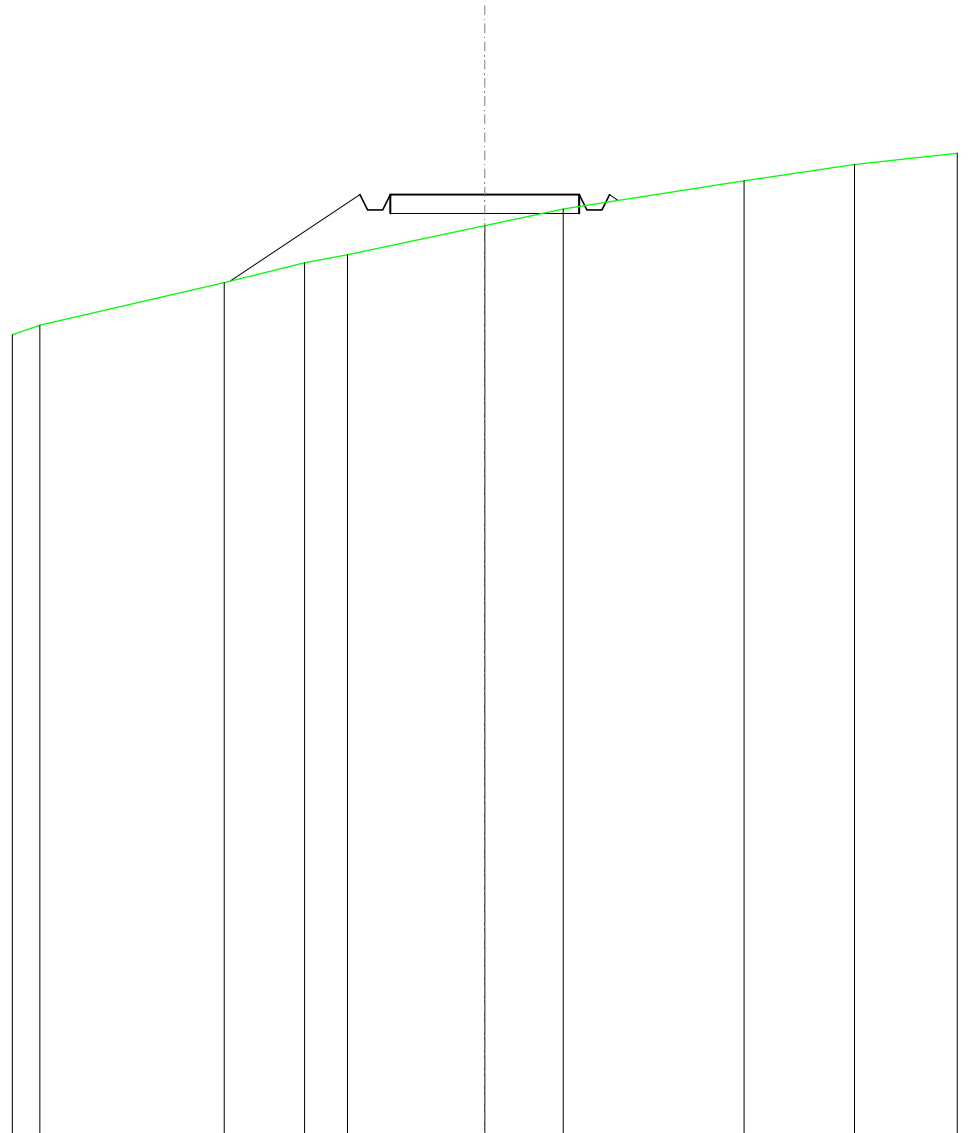
SCALA 1:200

QT.RIF. 250,000

QUOTE TERRENO	273,47	273,91	274,00	274,75	275,19	275,24	275,25	276,09	276,17
DIST.PARZIALI TERRENO	2,25	0,88	4,81	3,07	6,91	0,91			
QUOTE PROGETTO				273,14	273,14	273,14	272,74	273,14	275,99
DIST. PARZIALI PROGETTO						2,85			

SCAVI E BONIFICHE	
FOSSO	0,070 m ²
RILEVATI	
RILEVATO	1,700 m ²
SOVRASTRUTTURA STRADALE	
CASSONETTO	5,000 m
MANUFATTI	
SCAVO PER PIATTAFORMA	0,097 m ²
RILEVATO PER SCARPATE	3,491 m ²
SOVRASTRUTTURA FERROVIARIA	
AREA DI SCAVO	1,534 m

SEZIONE N.: 6
 QT. PROGETTO: 274,901
 DIST.PROG.: 125,000
 DIST.PREC.: 25,000
 DIST.SUCC.: 25,000



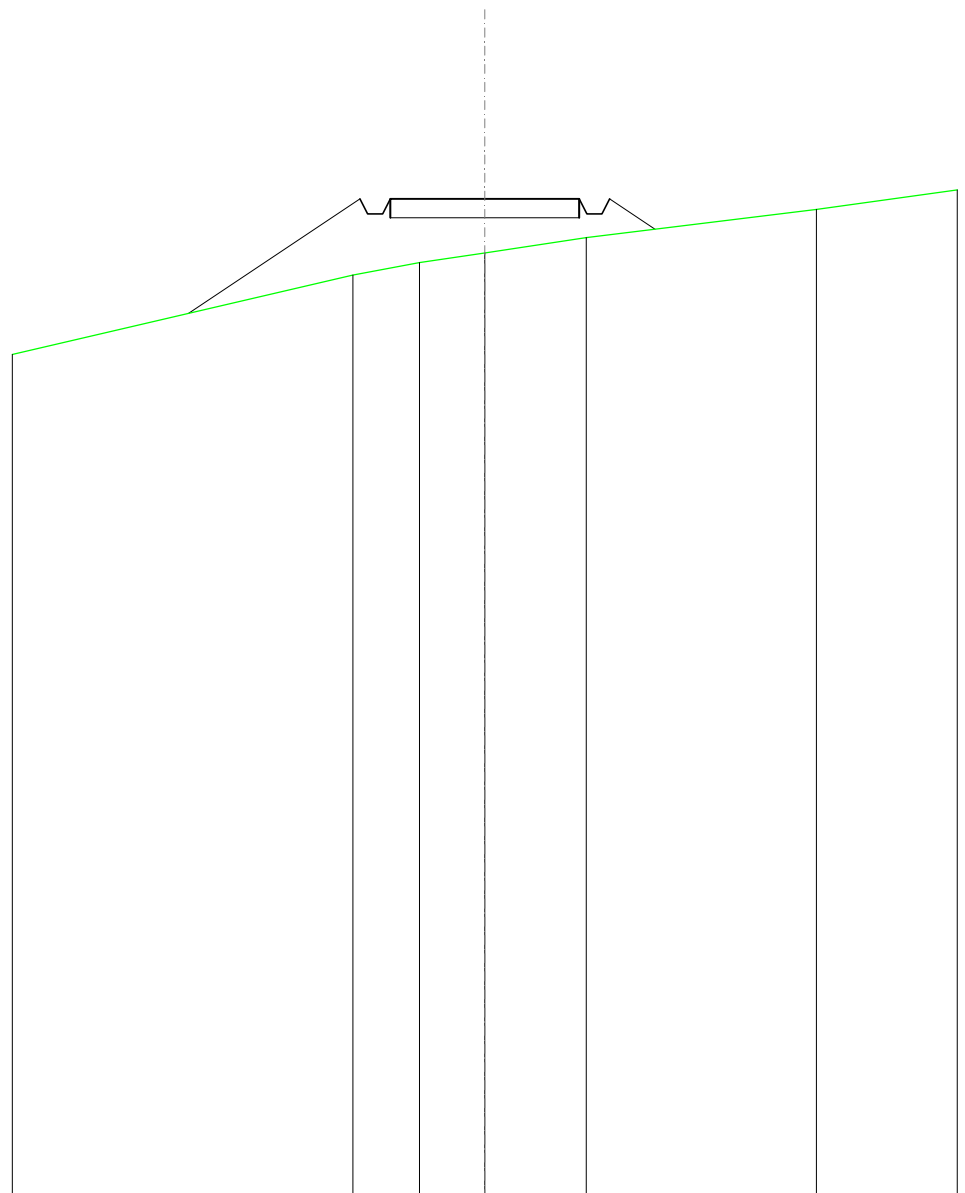
SCALA 1:200

QT.RIF. 250,000

QUOTE TERRENO	271,45	272,57	273,10	273,32	274,08	274,52	275,26	275,70
DIST.PARZIALI TERRENO	4,87	2,13	1,13	3,63	2,08	4,78	2,92	
QUOTE PROGETTO		272,61		274,90 274,50 274,50 274,90	274,90	274,90 274,50 274,50 274,90 274,75		
DIST. PARZIALI PROGETTO			3,43		5,00			

RILEVATI	
RILEVATO	4,652 m ²
SOVRASTRUTTURA STRADALE	
CASSONETTO	5,000 m
MANUFATTI	
RILEVATO PER SCARPATE	6,883 m ²

SEZIONE N.: 7
 QT. PROGETTO: 276,377
 DIST.PROG.: 150,000
 DIST.PREC.: 25,000
 DIST.SUCC.: 23,559



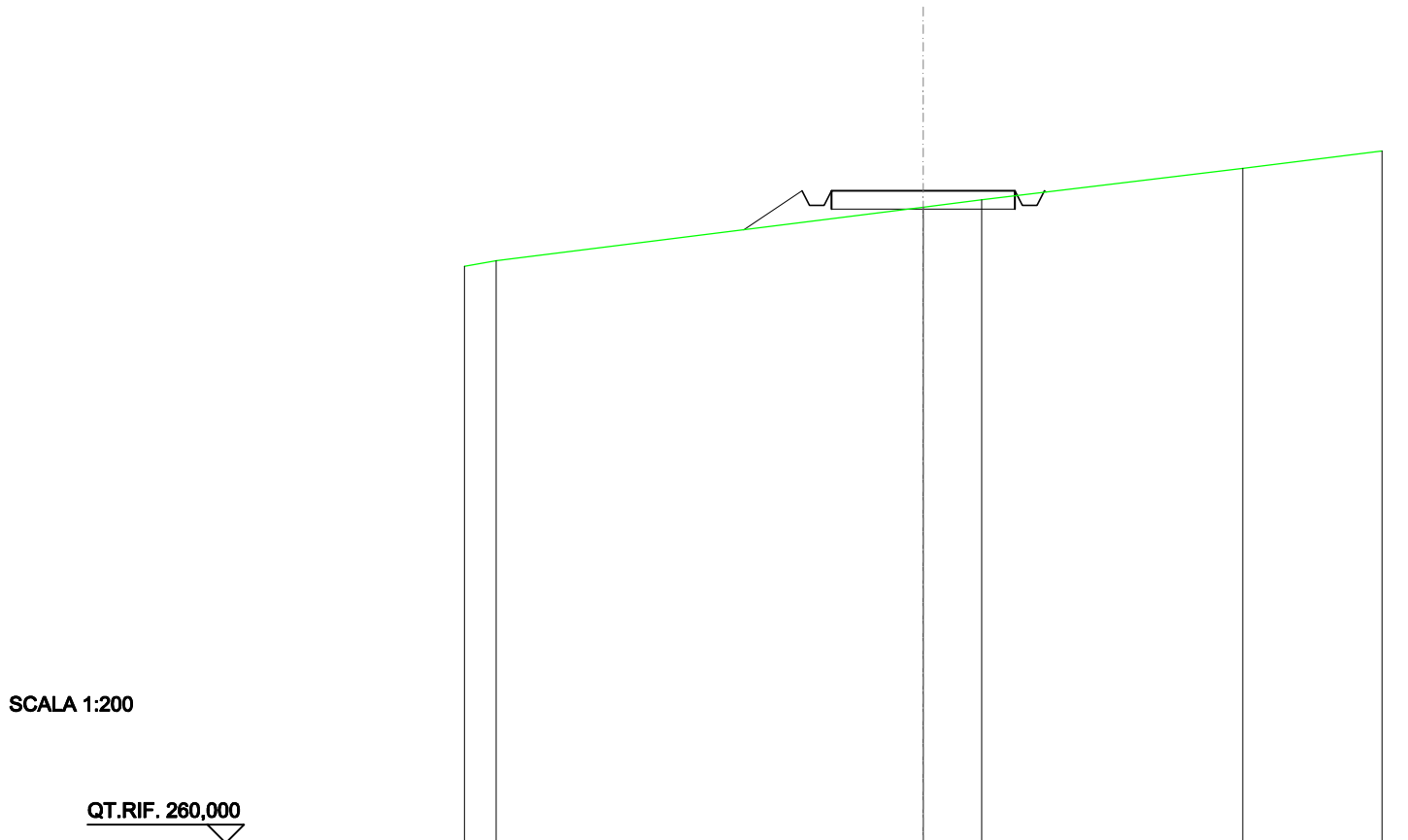
SCALA 1:200

QT.RIF. 250,000

QUOTE TERRENO			274,37	274,69	274,95	275,35	276,10
DIST.PARZIALI TERRENO			1,76	1,72	2,68	6,09	
QUOTE PROGETTO	273,35	276,38	275,98	276,38	276,38	276,38	275,57
DIST. PARZIALI PROGETTO	4,54				5,00	1,21	

SCAVI E BONIFICHE	
FOSSO	0,172 m ²
RILEVATI	
RILEVATO	0,276 m ²
SOVRASTRUTTURA STRADALE	
CASSONETTO	5,000 m
MANUFATTI	
SCAVO PER PIATTAFORMA	0,527 m ²
RILEVATO PER SCARPATE	1,106 m ²
SOVRASTRUTTURA FERROVIARIA	
AREA DI SCAVO	3,613 m

SEZIONE N.: 8
 QT. PROGETTO: 277,767
 DIST.PROG.: 173,559
 DIST.PREC.: 23,559
 DIST.SUCC.: 26,441



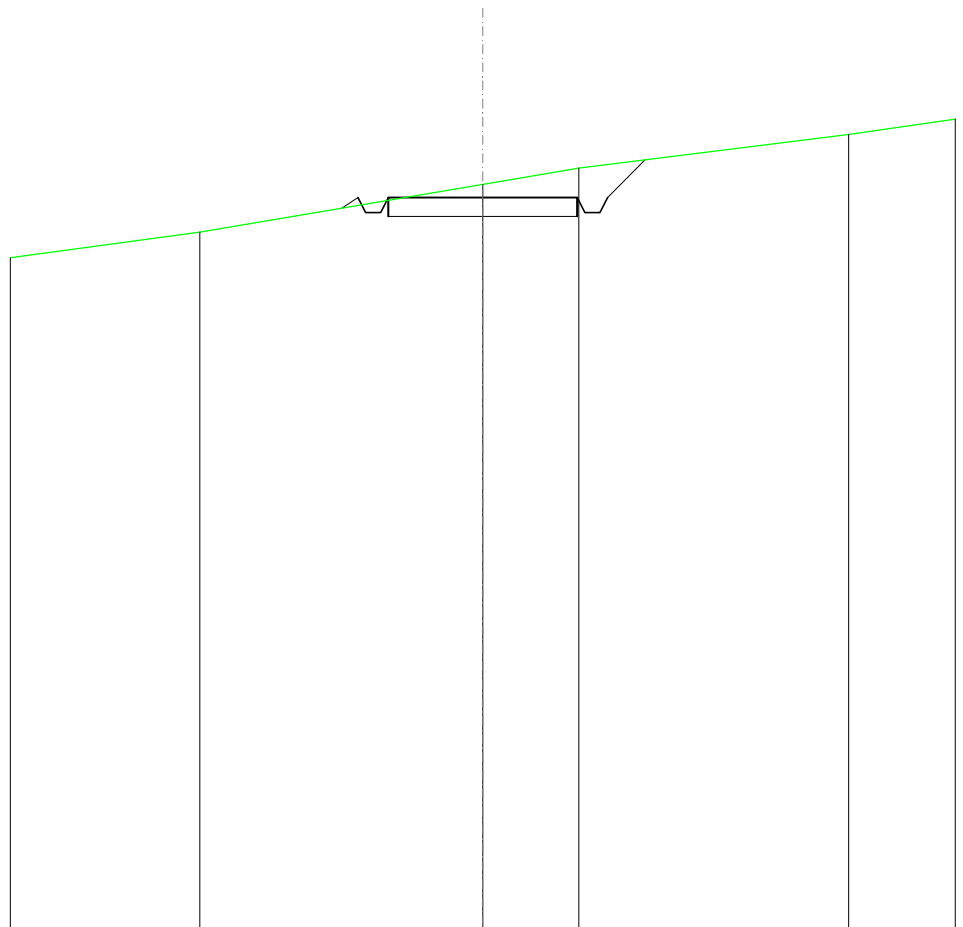
SCALA 1:200

QT.RIF. 260,000

QUOTE TERRENO	275,86			277,32	277,52		278,37
DIST.PARZIALI TERRENO		11,63		1,59		7,12	
QUOTE PROGETTO		276,70	277,77	277,37	277,77	277,77	277,73
DIST. PARZIALI PROGETTO		1,60		5,00			

SCAVI E BONIFICHE	
FOSSO	1,032 m ²
SOVRASTRUTTURA STRADALE	
CASSONETTO	5,000 m
MANUFATTI	
SCAVO PER PIATTAFORMA	4,227 m ²
SCAVO PER PARETI TRINCEA	0,432 m ²
RILEVATO PER SCARPATE	0,057 m ²
SOVRASTRUTTURA FERROVIARIA	
AREA DI SCAVO	7,454 m

SEZIONE N.: 9
 QT. PROGETTO: 279,328
 DIST.PROG.: 200,000
 DIST.PREC.: 26,441
 DIST.SUCC.: 25,000



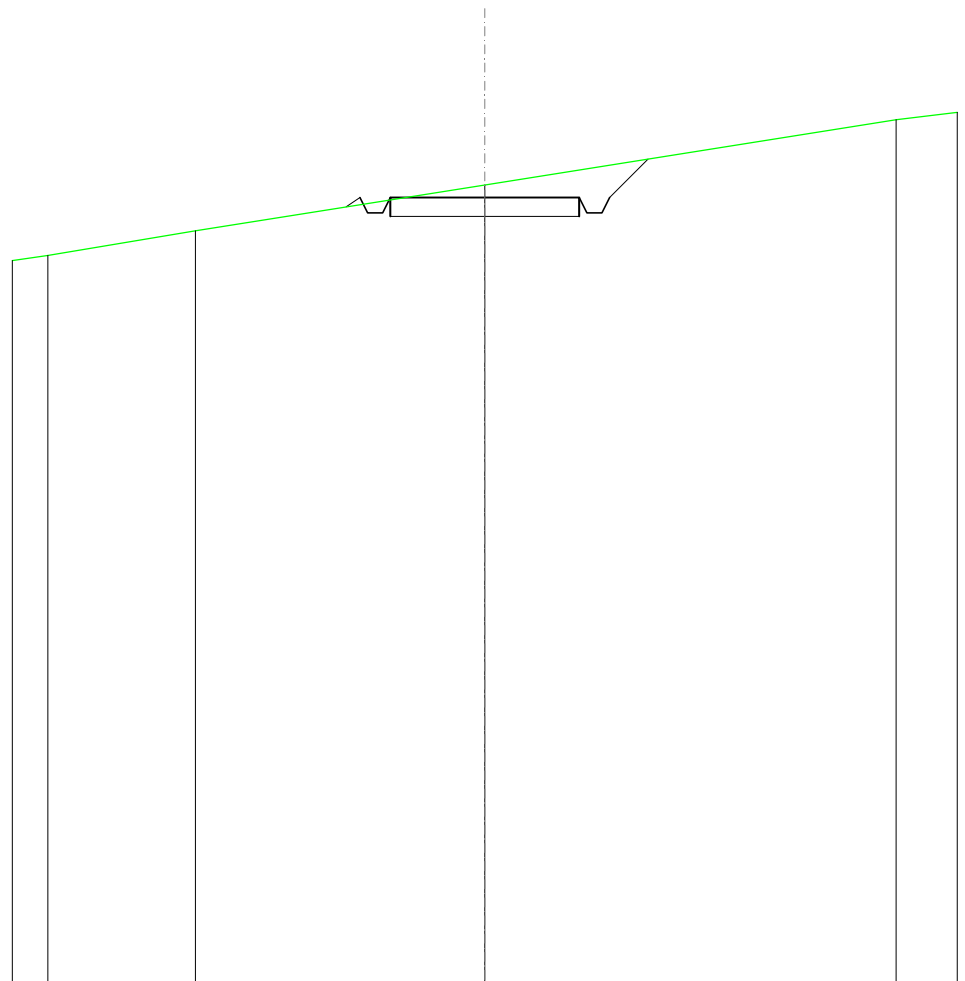
SCALA 1:200

QT.RIF. 260,000

QUOTE TERRENO	278,41	279,67	280,10	281,00
DIST.PARZIALI TERRENO	7,48	2,54	7,14	
QUOTE PROGETTO	279,04 279,33 278,93 278,93 279,33	279,33	279,33 278,93 278,93 279,33 280,32	
DIST. PARZIALI PROGETTO		5,00	0,98	

SCAVI E BONIFICHE	
FOSSO	1,027 m ²
SOVRASTRUTTURA STRADALE	
CASSONETTO	5,000 m
MANUFATTI	
SCAVO PER PIATTAFORMA	4,182 m ²
SCAVO PER PARETI TRINCEA	0,439 m ²
RILEVATO PER SCARPATE	0,043 m ²
SOVRASTRUTTURA FERROVIARIA	
AREA DI SCAVO	7,502 m

SEZIONE N.: 10
 QT. PROGETTO: 280,803
 DIST.PROG.: 225,000
 DIST.PREC.: 25,000
 DIST.SUCC.: 25,000



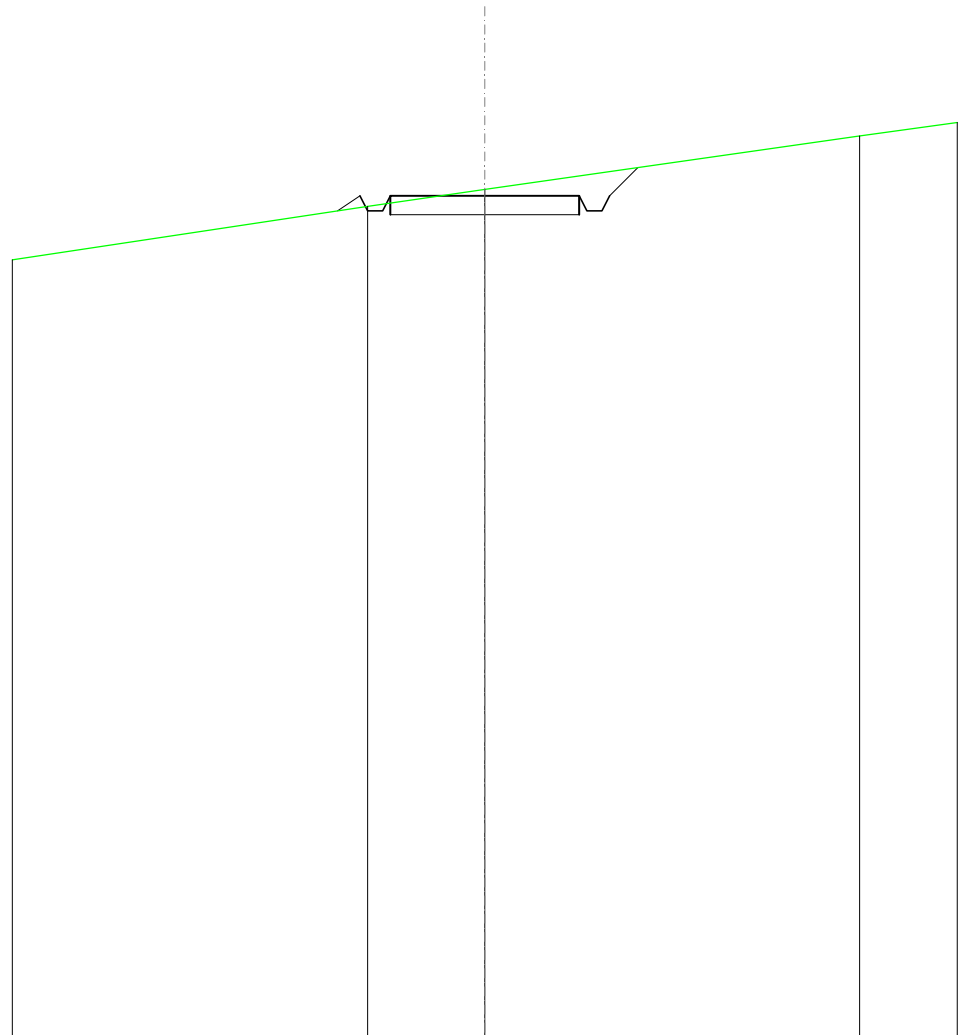
SCALA 1:200

QT.RIF. 260,000

QUOTE TERRENO	279,27	279,93	281,14	282,86
DIST.PARZIALI TERRENO	3,90	7,65	10,88	
QUOTE PROGETTO			280,80	280,80 280,40 280,40 280,80 281,82
DIST. PARZIALI PROGETTO			5,00	1,02

SCAVI E BONIFICHE	
FOSSO	0,778 m ²
SOVRASTRUTTURA STRADALE	
CASSONETTO	5,000 m
MANUFATTI	
SCAVO PER PIATTAFORMA	3,335 m ²
SCAVO PER PARETI TRINCEA	0,238 m ²
RILEVATO PER SCARPATE	0,123 m ²
SOVRASTRUTTURA FERROVIARIA	
AREA DI SCAVO	7,099 m

SEZIONE N.: 11
 QT. PROGETTO: 282,279
 DIST.PROG.: 250,000
 DIST.PREC.: 25,000
 DIST.SUCC.: 25,000



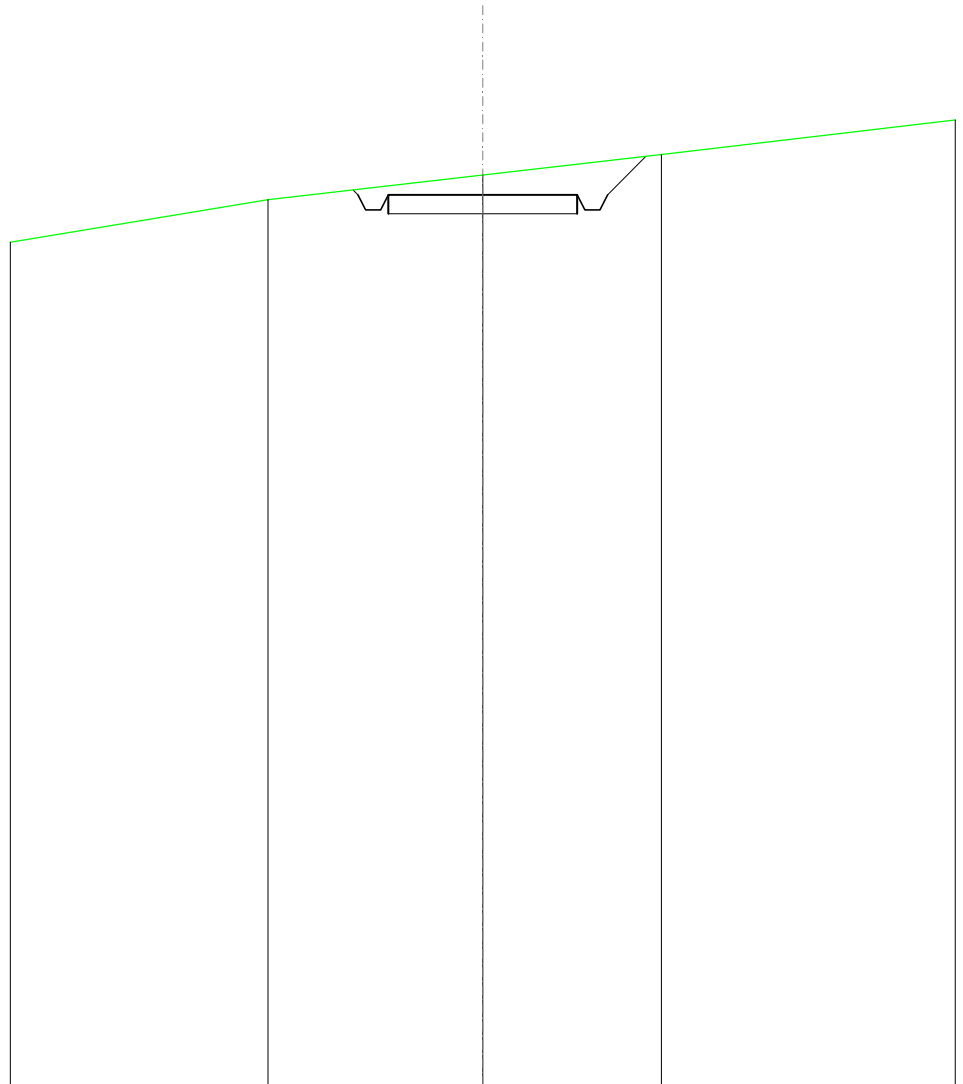
SCALA 1:200

QT.RIF. 260,000

QUOTE TERRENO		282,00	282,45	283,86
DIST.PARZIALI TERRENO			3,10	9,92
QUOTE PROGETTO		281,88 282,28 281,88 282,28	282,28	282,28 281,88 282,28 283,02
DIST. PARZIALI PROGETTO		0,59	5,00	0,75

SCAVI E BONIFICHE	
FOSSO	1,313 m ²
SOVRASTRUTTURA STRADALE	
CASSONETTO	5,000 m
MANUFATTI	
SCAVO PER PIATTAFORMA	5,103 m ²
SCAVO PER PARETI TRINCEA	0,467 m ²
SOVRASTRUTTURA FERROVIARIA	
AREA DI SCAVO	7,744 m

SEZIONE N.: 12
 QT. PROGETTO: 283,602
 DIST.PROG.: 275,000
 DIST.PREC.: 25,000
 DIST.SUCC.: 25,000



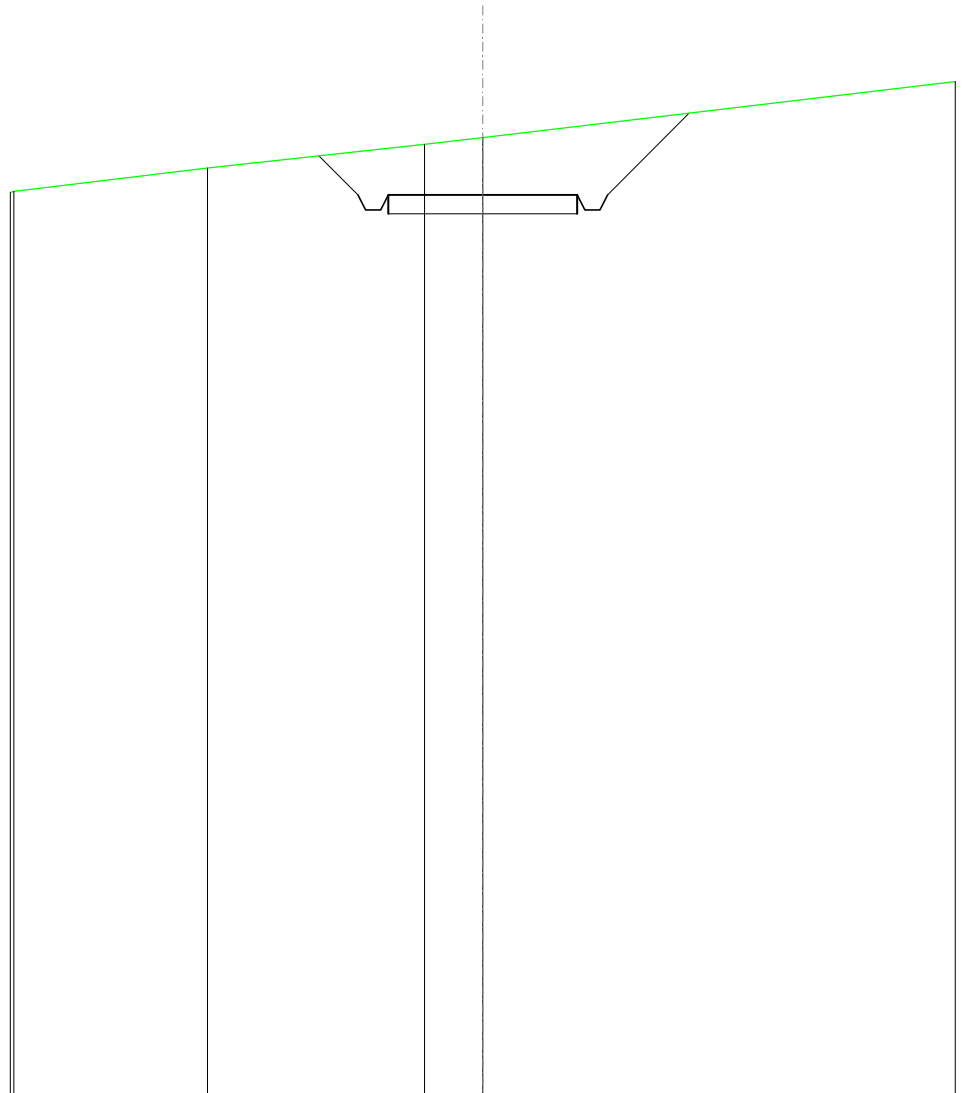
SCALA 1:200

QT.RIF. 260,000

QUOTE TERRENO	283,47	284,12	284,67
DIST.PARZIALI TERRENO	5,68	4,73	
QUOTE PROGETTO	283,73 283,60 283,20 283,20 283,60	283,60	283,60 283,20 283,60 284,62
DIST. PARZIALI PROGETTO	5,00	1,02	

SCAVI E BONIFICHE	
FOSSO	2,921 m ²
SOVRASTRUTTURA STRADALE	
CASSONETTO	5,000 m
MANUFATTI	
SCAVO PER PIATTAFORMA	10,103 m ²
SCAVO PER PARETI TRINCEA	2,658 m ²
SOVRASTRUTTURA FERROVIARIA	
AREA DI SCAVO	9,797 m

SEZIONE N.: 13
 QT. PROGETTO: 283,837
 DIST.PROG.: 300,000
 DIST.PREC.: 25,000
 DIST.SUCC.: 25,000



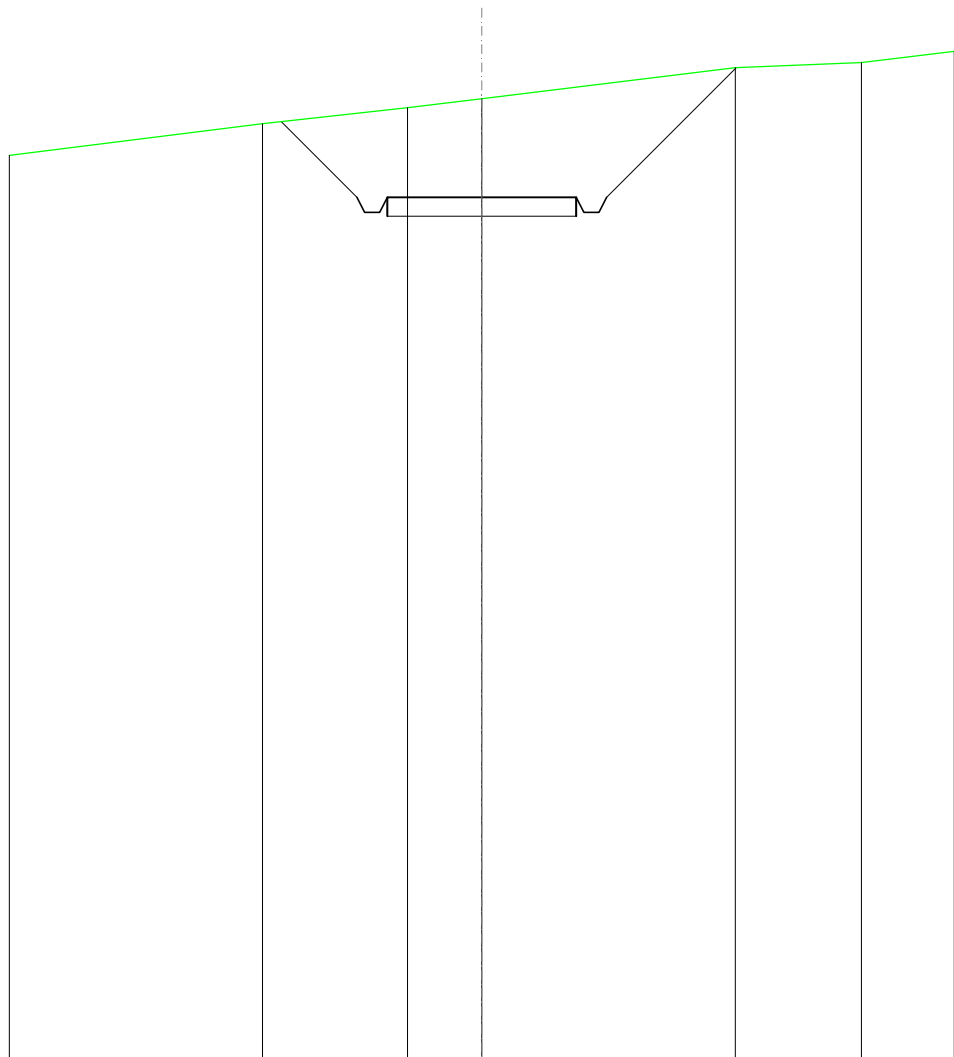
SCALA 1:200

QT.RIF. 260,000

QUOTE TERRENO		284,55		285,17		285,36	
DIST.PARZIALI TERRENO			5,74		1,54		
QUOTE PROGETTO			284,87	283,84	283,44	283,44	283,84
DIST. PARZIALI PROGETTO			1,03			5,00	2,16

SCAVI E BONIFICHE	
FOSSO	4,662 m ²
SOVRASTRUTTURA STRADALE	
CASSONETTO	5,000 m
MANUFATTI	
SCAVO PER PIATTAFORMA	15,537 m ²
SCAVO PER PARETI TRINCEA	7,389 m ²
SOVRASTRUTTURA FERROVIARIA	
AREA DI SCAVO	12,032 m

SEZIONE N.: 14
 QT. PROGETTO: 282,821
 DIST.PROG.: 325,000
 DIST.PREC.: 25,000
 DIST.SUCC.: 25,000



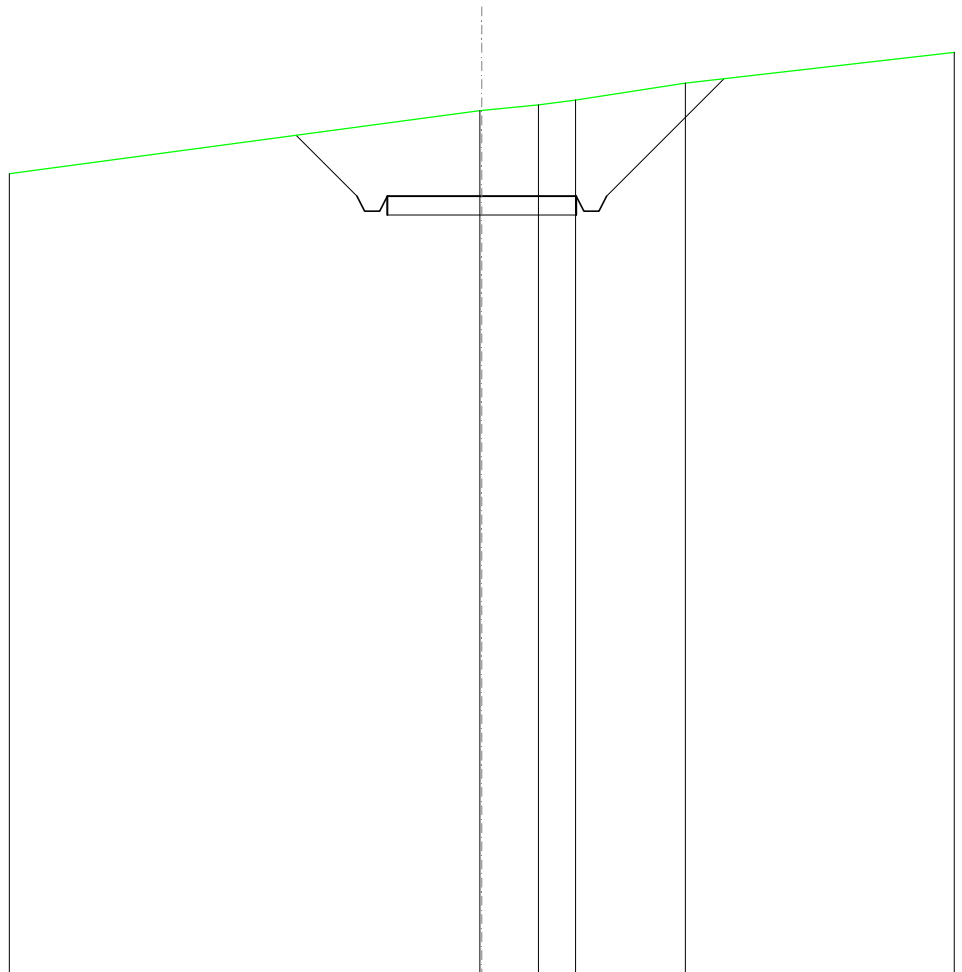
SCALA 1:200

QT.RIF. 260,000

QUOTE TERRENO	284,77	285,19	285,43	286,25	286,38
DIST.PARZIALI TERRENO	3,84	1,96	6,71	3,33	
QUOTE PROGETTO	284,83	282,82 282,42 282,42 282,82	282,82	282,82 282,42 282,42 282,82	286,25
DIST. PARZIALI PROGETTO	2,00	5,00	3,43		

SCAVI E BONIFICHE	
FOSSO	4,059 m ²
SOVRASTRUTTURA STRADALE	
CASSONETTO	5,000 m
MANUFATTI	
SCAVO PER PIATTAFORMA	13,723 m ²
SCAVO PER PARETI TRINCEA	5,626 m ²
SOVRASTRUTTURA FERROVIARIA	
AREA DI SCAVO	11,304 m

SEZIONE N.: 15
 QT. PROGETTO: 280,555
 DIST.PROG.: 350,000
 DIST.PREC.: 25,000
 DIST.SUCC.: 25,000



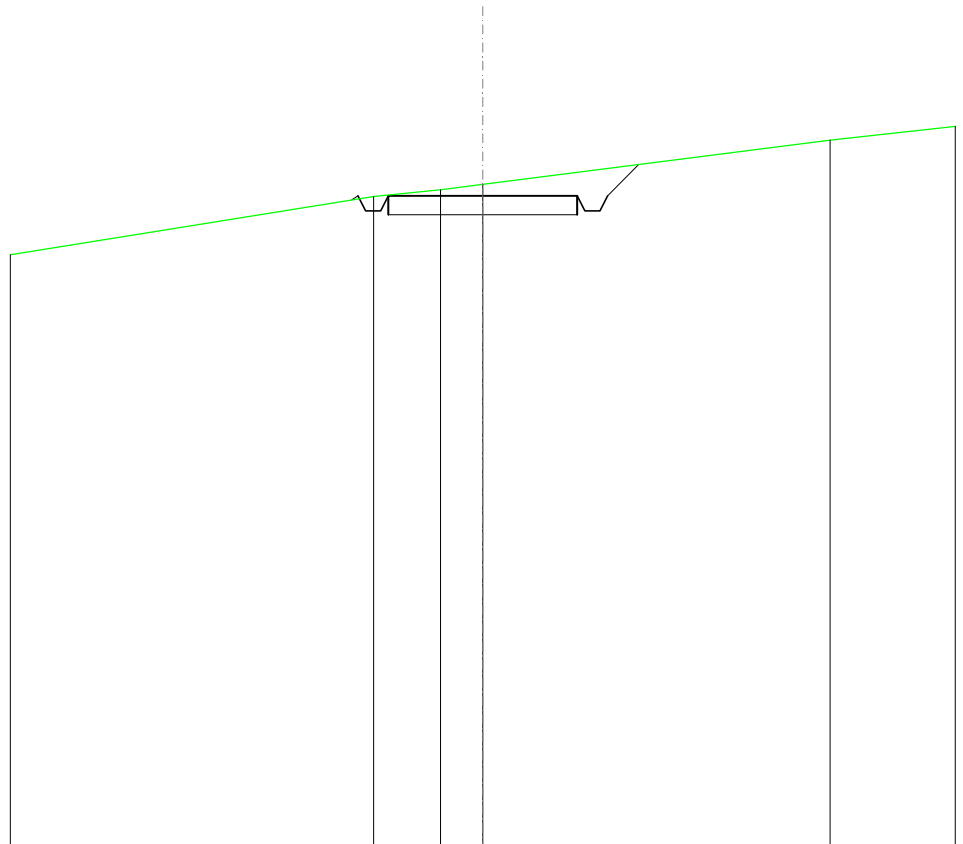
SCALA 1:200

QT.RIF. 260,000

QUOTE TERRENO				282,81	282,82	282,97	283,09	283,54
DIST.PARZIALI TERRENO				1,50	0,98	2,91		
QUOTE PROGETTO	282,16	280,55	280,15	280,55	280,15	280,55	283,65	
DIST. PARZIALI PROGETTO	1,61			5,00			3,10	

SCAVI E BONIFICHE	
FOSSO	0,995 m ²
SOVRASTRUTTURA STRADALE	
CASSONETTO	5,000 m
MANUFATTI	
SCAVO PER PIATTAFORMA	4,033 m ²
SCAVO PER PARETI TRINCEA	0,299 m ²
RILEVATO PER SCARPATE	0,009 m ²
SOVRASTRUTTURA FERROVIARIA	
AREA DI SCAVO	7,387 m

SEZIONE N.: 16
 QT. PROGETTO: 277,177
 DIST.PROG.: 375,000
 DIST.PREC.: 25,000
 DIST.SUCC.: 25,000



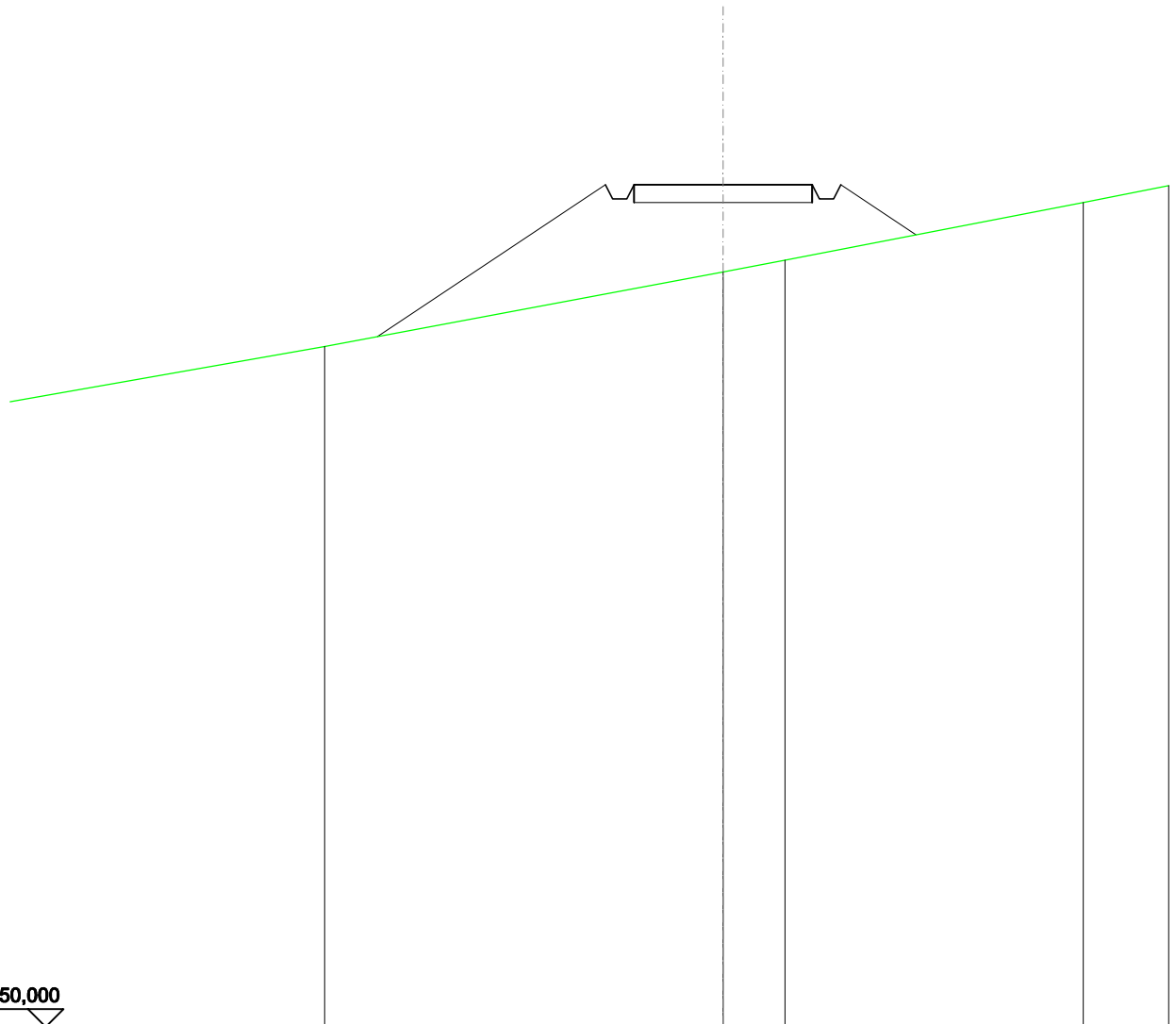
SCALA 1:200

QT.RIF. 260,000

QUOTE TERRENO	277,16	277,34	277,48	278,65
DIST.PARZIALI TERRENO	1,77	1,12	9,19	
QUOTE PROGETTO	277,06 277,18 276,78 277,18	277,18	277,18	277,18 276,78 277,18 278,00
DIST. PARZIALI PROGETTO		5,00	0,83	

RILEVATI	
RILEVATO	9,718 m ²
SOVRASTRUTTURA STRADALE	
CASSONETTO	5,000 m
MANUFATTI	
RILEVATO PER SCARPATE	15,129 m ²

SEZIONE N.: 17
 QT. PROGETTO: 273,625
 DIST.PROG.: 400,000
 DIST.PREC.: 25,000
 DIST.SUCC.: 25,000



SCALA 1:200

QT.RIF. 250,000

QUOTE TERRENO	269,08			271,18	271,51		273,12
DIST.PARZIALI TERRENO		11,18		1,74		8,37	
QUOTE PROGETTO	269,36		273,62 273,22 273,22 273,62	273,62		273,62 273,22 273,22 273,62	272,22
DIST. PARZIALI PROGETTO		6,39		5,00		2,11	

RILEVATI	
RILEVATO	8,402 m ²
SOVRASTRUTTURA STRADALE	
CASSONETTO	5,000 m
MANUFATTI	
RILEVATO PER SCARPATE	20,441 m ²

SEZIONE N.: 18
 QT. PROGETTO: 270,501
 DIST.PROG.: 425,000
 DIST.PREC.: 25,000
 DIST.SUCC.: 25,000

SCALA 1:200

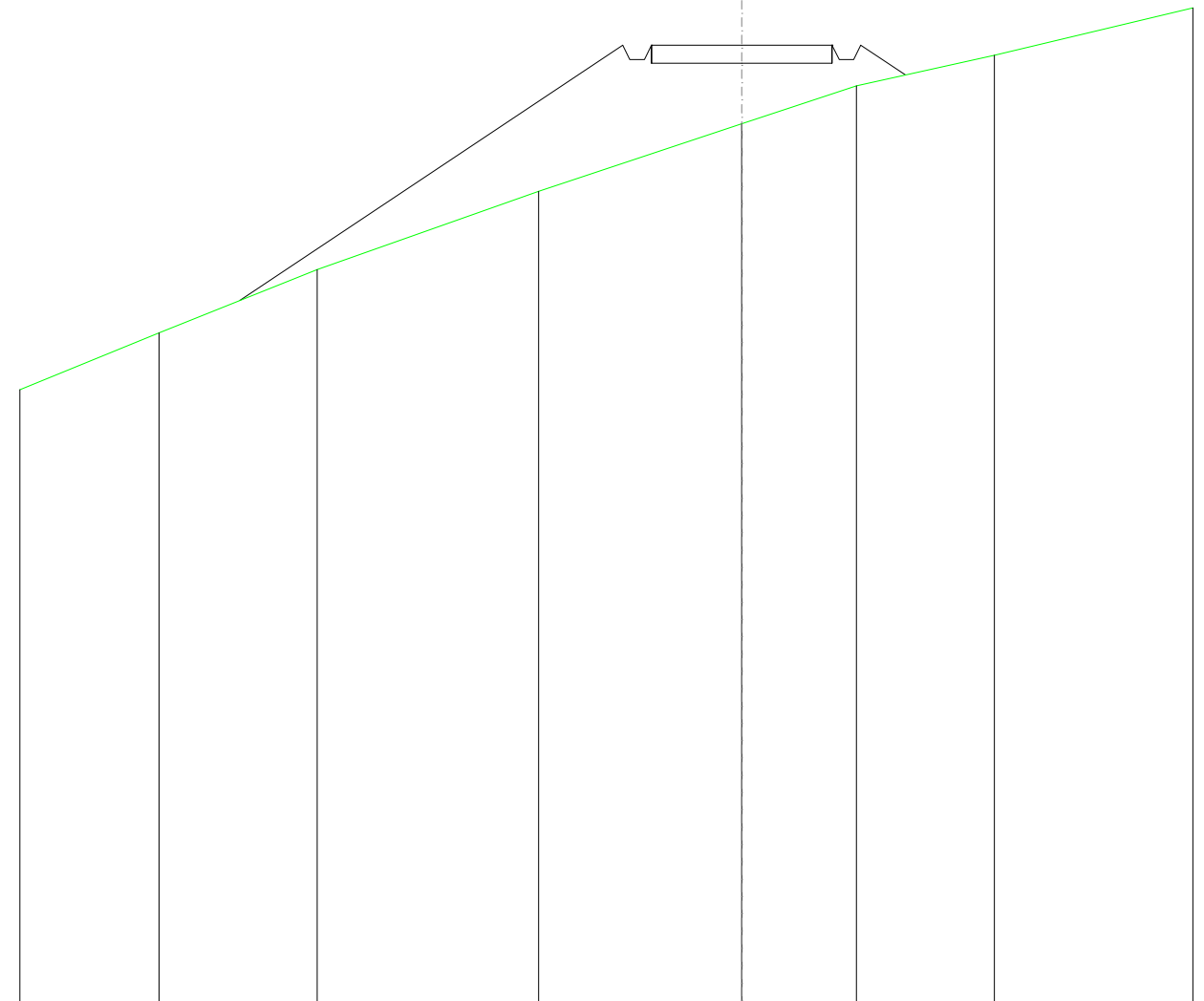
QT.RIF. 243,742

QUOTE TERRENO	260,95	262,53	264,28	266,45	268,32	269,38	270,23	271,54
DIST.PARZIALI TERRENO	3,85	4,38	6,14	5,63	3,18	3,82	5,50	
QUOTE PROGETTO		263,43			270,50	270,50		
DIST. PARZIALI PROGETTO			10,61		5,00		1,23	

270,50
 270,10
 270,10
 270,50

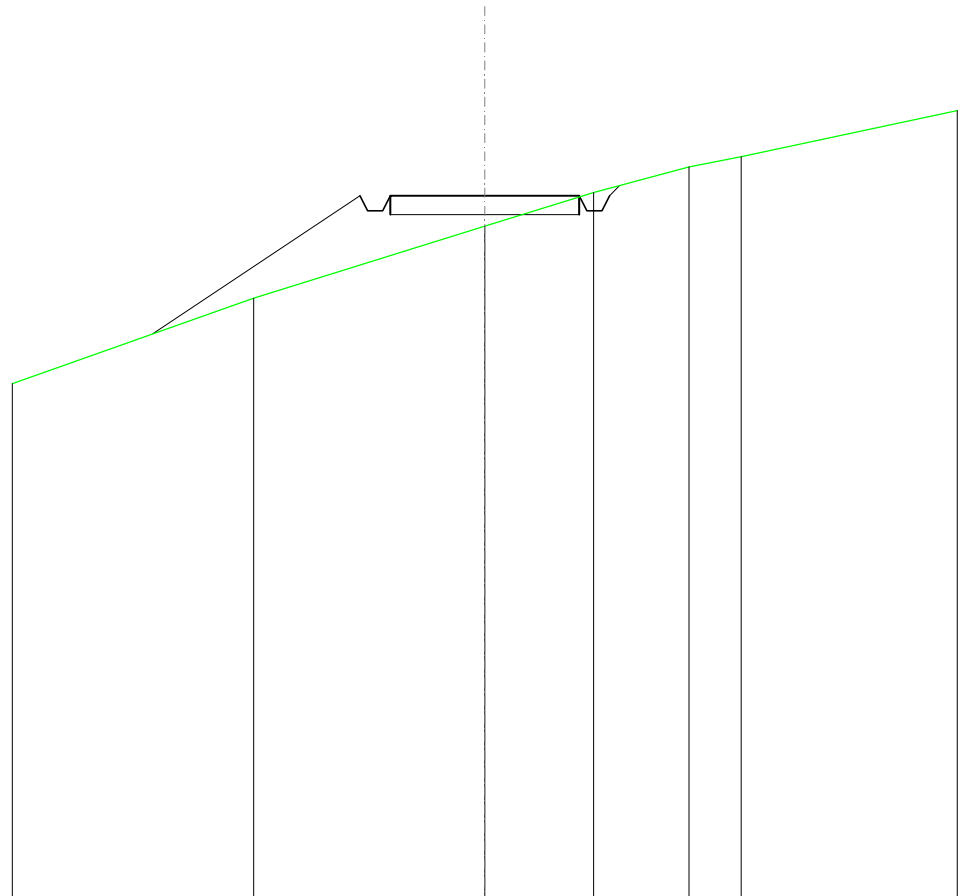
270,50
 270,10
 270,10
 270,50

1,23



SCAVI E BONIFICHE	
FOSSO	0,308 m ²
RILEVATI	
RILEVATO	1,901 m ²
SOVRASTRUTTURA STRADALE	
CASSONETTO	5,000 m
MANUFATTI	
SCAVO PER PIATTAFORMA	0,349 m ²
SCAVO PER PARETI TRINCEA	0,026 m ²
RILEVATO PER SCARPATE	5,990 m ²
SOVRASTRUTTURA FERROVIARIA	
AREA DI SCAVO	2,552 m

SEZIONE N.: 19
 QT. PROGETTO: 268,608
 DIST.PROG.: 450,000
 DIST.PREC.: 25,000
 DIST.SUCC.: 25,000




SCALA 1:200

QT.RIF. 250,000

QUOTE TERRENO		265,90		267,80	268,69	269,36	269,63
DIST.PARZIALI TERRENO			6,11	2,88	2,53	1,37	
QUOTE PROGETTO	264,95		268,61 268,21 268,21 268,61	268,61	268,61 268,21 268,61 268,61		
DIST. PARZIALI PROGETTO		5,48		5,00			

SCAVI E BONIFICHE	
FOSSO	0,769 m ²
RILEVATI	
RILEVATO	0,074 m ²
SOVRASTRUTTURA STRADALE	
CASSONETTO	5,000 m
MANUFATTI	
SCAVO PER PIATTAFORMA	2,187 m ²
SCAVO PER PARETI TRINCEA	0,393 m ²
RILEVATO PER SCARPATE	1,555 m ²
SOVRASTRUTTURA FERROVIARIA	
AREA DI SCAVO	6,082 m

SEZIONE N.: 20
 QT. PROGETTO: 267,966
 DIST.PROG.: 475,000
 DIST.PREC.: 25,000
 DIST.SUCC.: 25,000



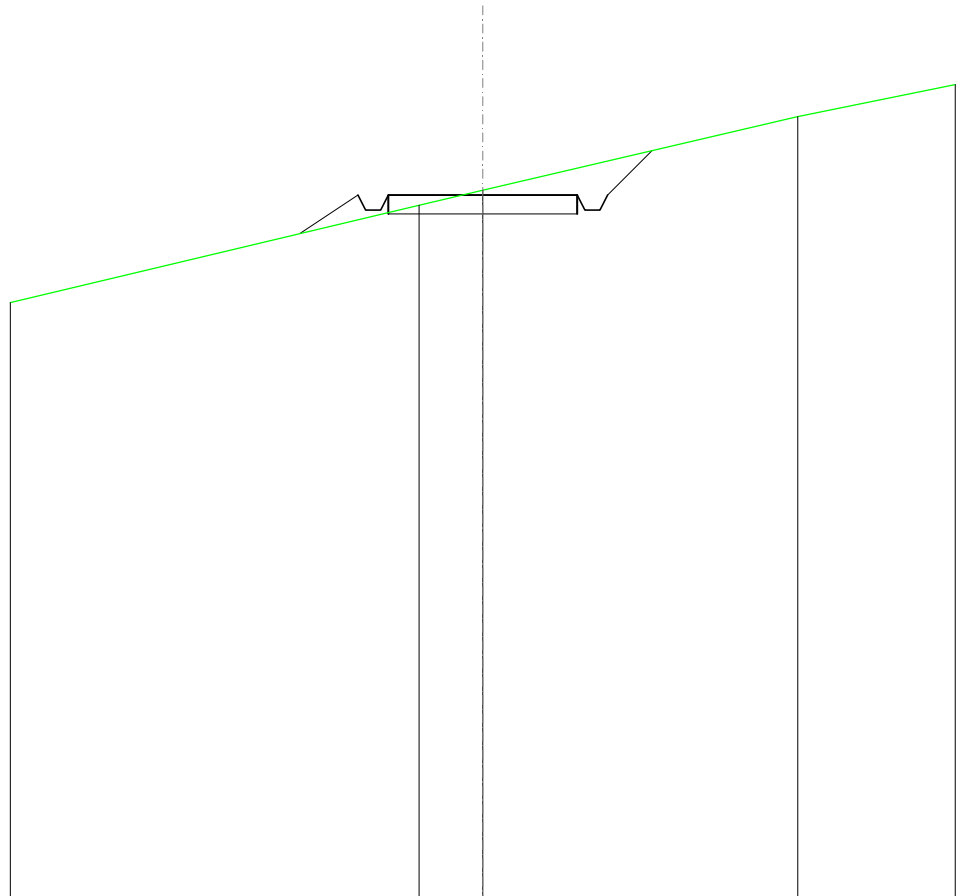
SCALA 1:200

QT.RIF. 250,000

QUOTE TERRENO	266,08	266,99	267,27	267,47	267,63	267,88	270,56
DIST.PARZIALI TERRENO	3,05	1,02	0,75	0,77	0,96	10,42	
QUOTE PROGETTO	266,30	267,97	267,57	267,97	267,97	267,97	267,97
DIST. PARZIALI PROGETTO	2,49				5,00		1,03

SCAVI E BONIFICHE	
FOSSO	0,880 m ²
SOVRASTRUTTURA STRADALE	
CASSONETTO	5,000 m
MANUFATTI	
SCAVO PER PIATTAFORMA	3,106 m ²
SCAVO PER PARETI TRINCEA	0,521 m ²
RILEVATO PER SCARPATE	0,713 m ²
SOVRASTRUTTURA FERROVIARIA	
AREA DI SCAVO	6,967 m

SEZIONE N.: 21
 QT. PROGETTO: 268,574
 DIST.PROG.: 500,000
 DIST.PREC.: 25,000
 DIST.SUCC.: 25,000



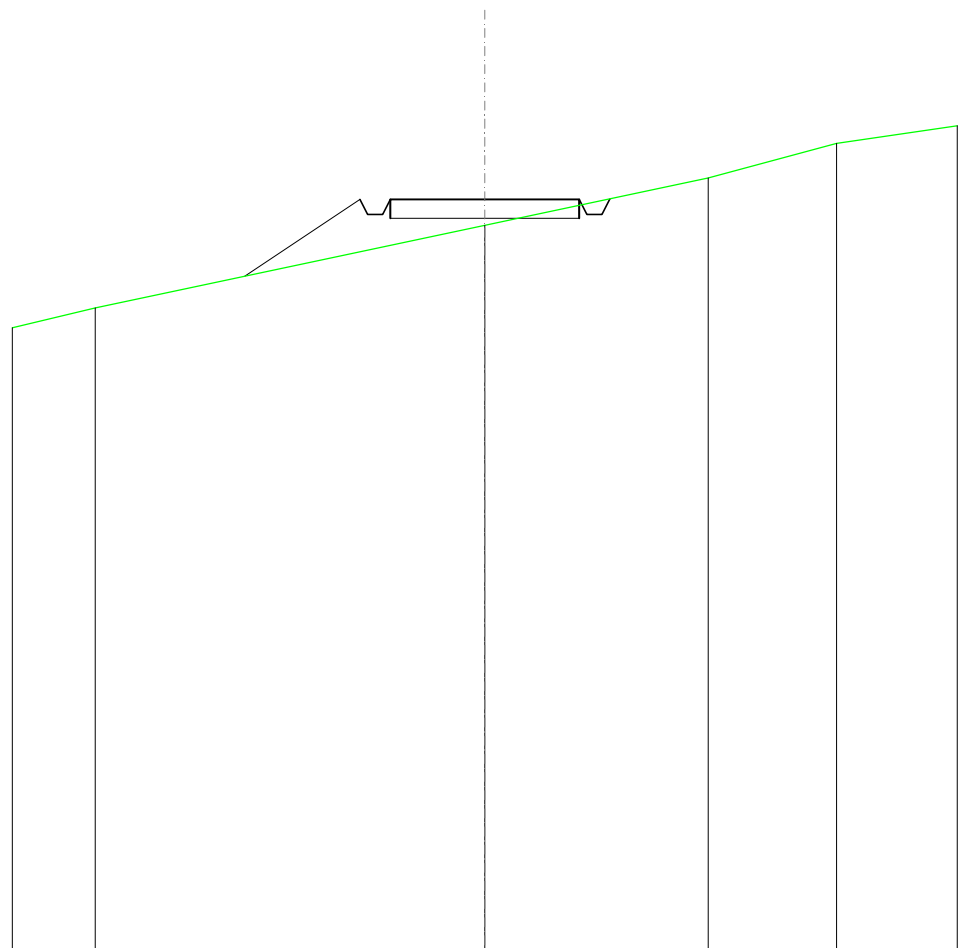
SCALA 1:200

QT.RIF. 250,000

QUOTE TERRENO			268,30	268,70		270,64
DIST.PARZIALI TERRENO			1,68		8,33	
QUOTE PROGETTO		267,55	268,57	268,17	268,57	268,57
DIST. PARZIALI PROGETTO		1,53		5,00		1,17

SCAVI E BONIFICHE	
FOSSO	0,187 m ²
RILEVATI	
RILEVATO	1,217 m ²
SOVRASTRUTTURA STRADALE	
CASSONETTO	5,000 m
MANUFATTI	
SCAVO PER PIATTAFORMA	0,276 m ²
RILEVATO PER SCARPATE	2,926 m ²
SOVRASTRUTTURA FERROVIARIA	
AREA DI SCAVO	2,357 m

SEZIONE N.: 22
 QT. PROGETTO: 269,886
 DIST.PROG.: 525,000
 DIST.PREC.: 25,000
 DIST.SUCC.: 25,000



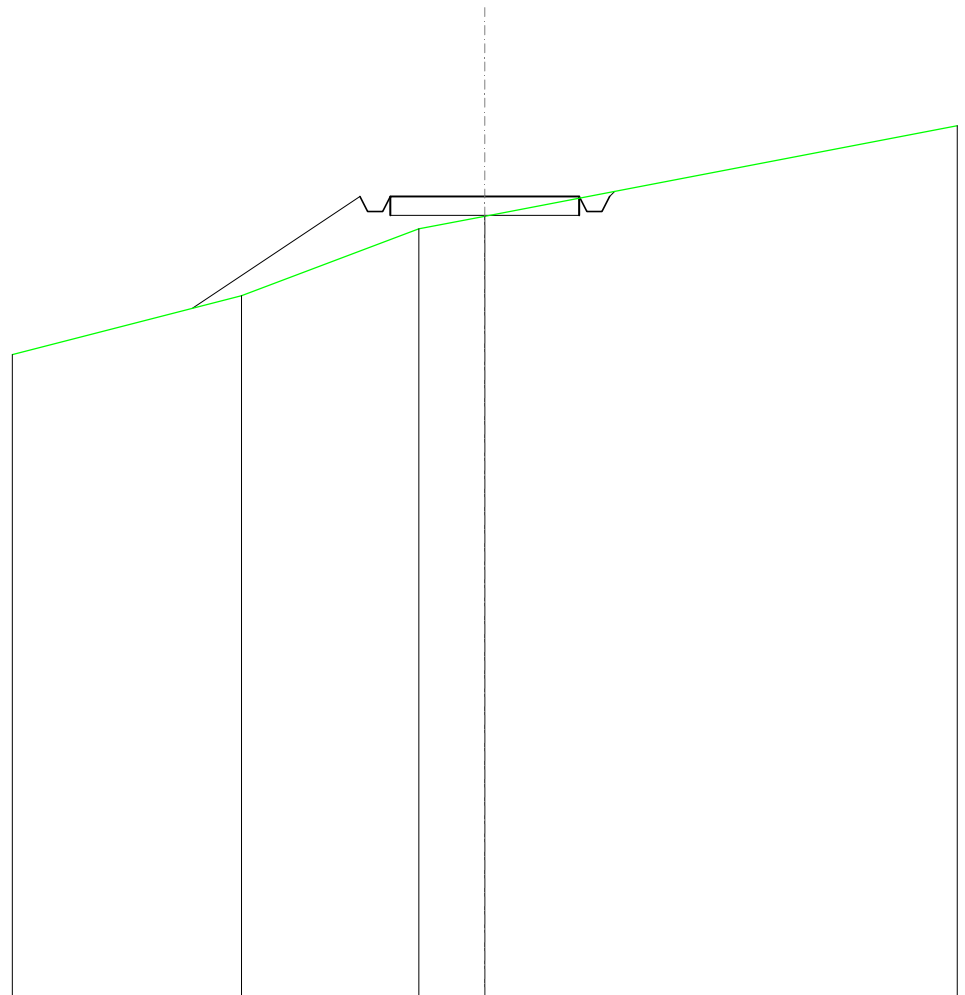
SCALA 1:200

QT.RIF. 250,000

QUOTE TERRENO	267,01			269,20		270,45	271,36
DIST.PARZIALI TERRENO		10,30			5,91		3,40
QUOTE PROGETTO		267,85	269,89 269,49 269,49 269,89	269,89		269,89 269,49 269,89 269,90	
DIST. PARZIALI PROGETTO		3,05		5,00			

SCAVI E BONIFICHE	
FOSSO	0,268 m ²
RILEVATI	
RILEVATO	0,708 m ²
SOVRASTRUTTURA STRADALE	
CASSONETTO	5,000 m
MANUFATTI	
SCAVO PER PIATTAFORMA	0,547 m ²
SCAVO PER PARETI TRINCEA	0,008 m ²
RILEVATO PER SCARPATE	4,229 m ²
SOVRASTRUTTURA FERROVIARIA	
AREA DI SCAVO	3,307 m

SEZIONE N.: 23
 QT. PROGETTO: 271,202
 DIST.PROG.: 550,000
 DIST.PREC.: 25,000
 DIST.SUCC.: 25,000



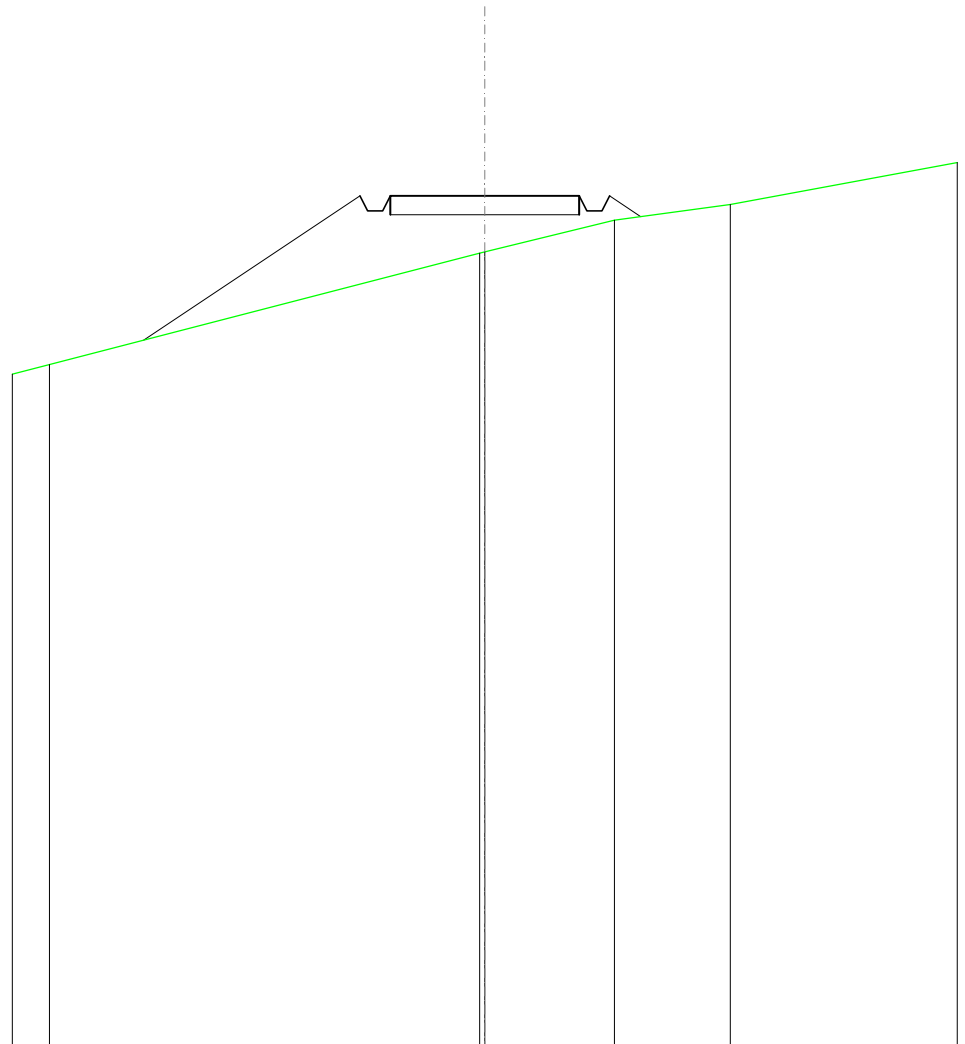
SCALA 1:200

QT.RIF. 250,000

QUOTE TERRENO		268,58		270,35		270,68	
DIST.PARZIALI TERRENO			4,69		1,74		
QUOTE PROGETTO		268,25		271,20		271,20	
DIST. PARZIALI PROGETTO			4,43		5,00		

RILEVATI	
RILEVATO	4,954 m ²
SOVRASTRUTTURA STRADALE	
CASSONETTO	5,000 m
MANUFATTI	
RILEVATO PER SCARPATE	8,891 m ²

SEZIONE N.: 24
 QT. PROGETTO: 272,518
 DIST.PROG.: 575,000
 DIST.PREC.: 25,000
 DIST.SUCC.: 25,000



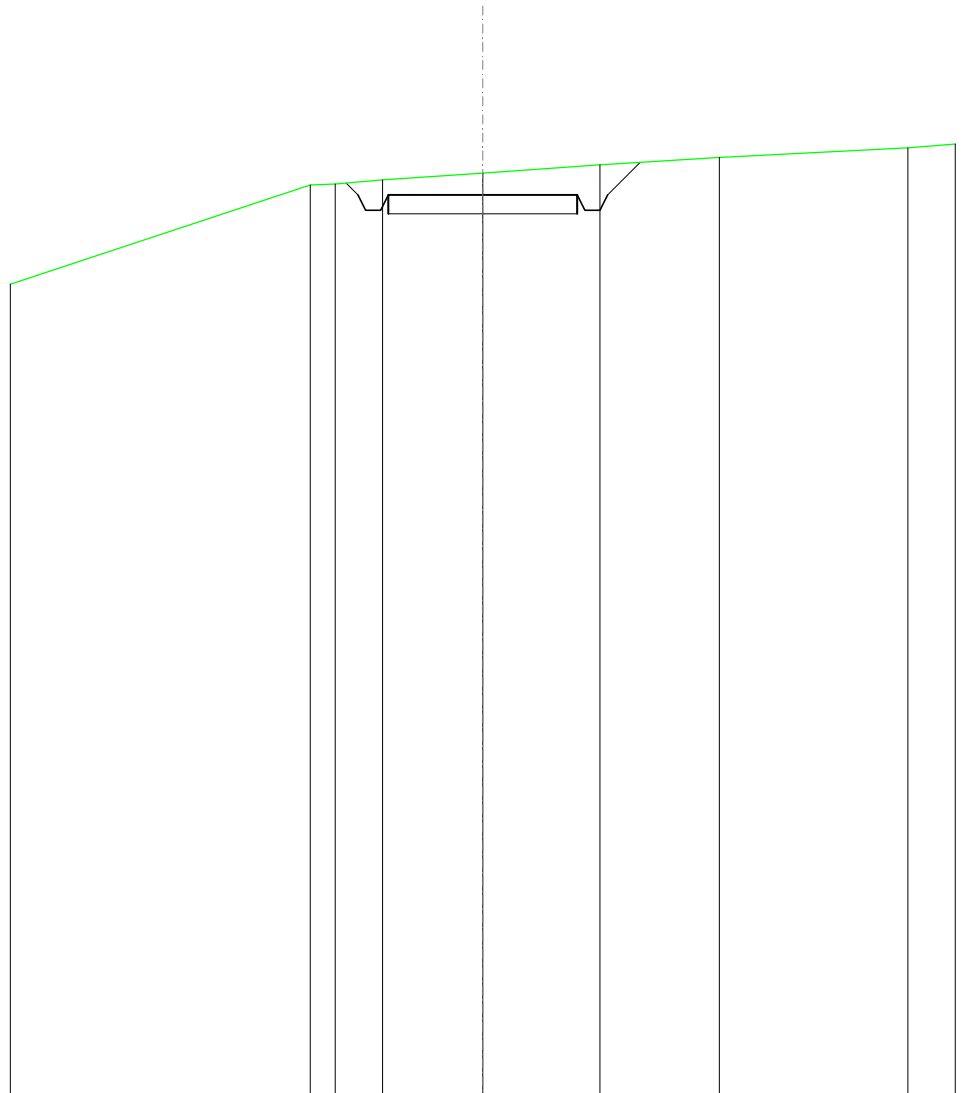
SCALA 1:200

QT.RIF. 250,000

QUOTE TERRENO	268,05			271,00	271,04	271,87	272,29
DIST.PARZIALI TERRENO		11,38		3,43	3,07		
QUOTE PROGETTO	268,70	272,52	272,12	272,52	272,52	272,12	271,97
DIST. PARZIALI PROGETTO		5,73		5,00	0,83		

SCAVI E BONIFICHE	
FOSSO	1,410 m ²
SOVRASTRUTTURA STRADALE	
CASSONETTO	5,000 m
MANUFATTI	
SCAVO PER PIATTAFORMA	5,416 m ²
SCAVO PER PARETI TRINCEA	0,405 m ²
SOVRASTRUTTURA FERROVIARIA	
AREA DI SCAVO	7,782 m

SEZIONE N.: 25
 QT. PROGETTO: 273,833
 DIST.PROG.: 600,000
 DIST.PREC.: 25,000
 DIST.SUCC.: 25,000



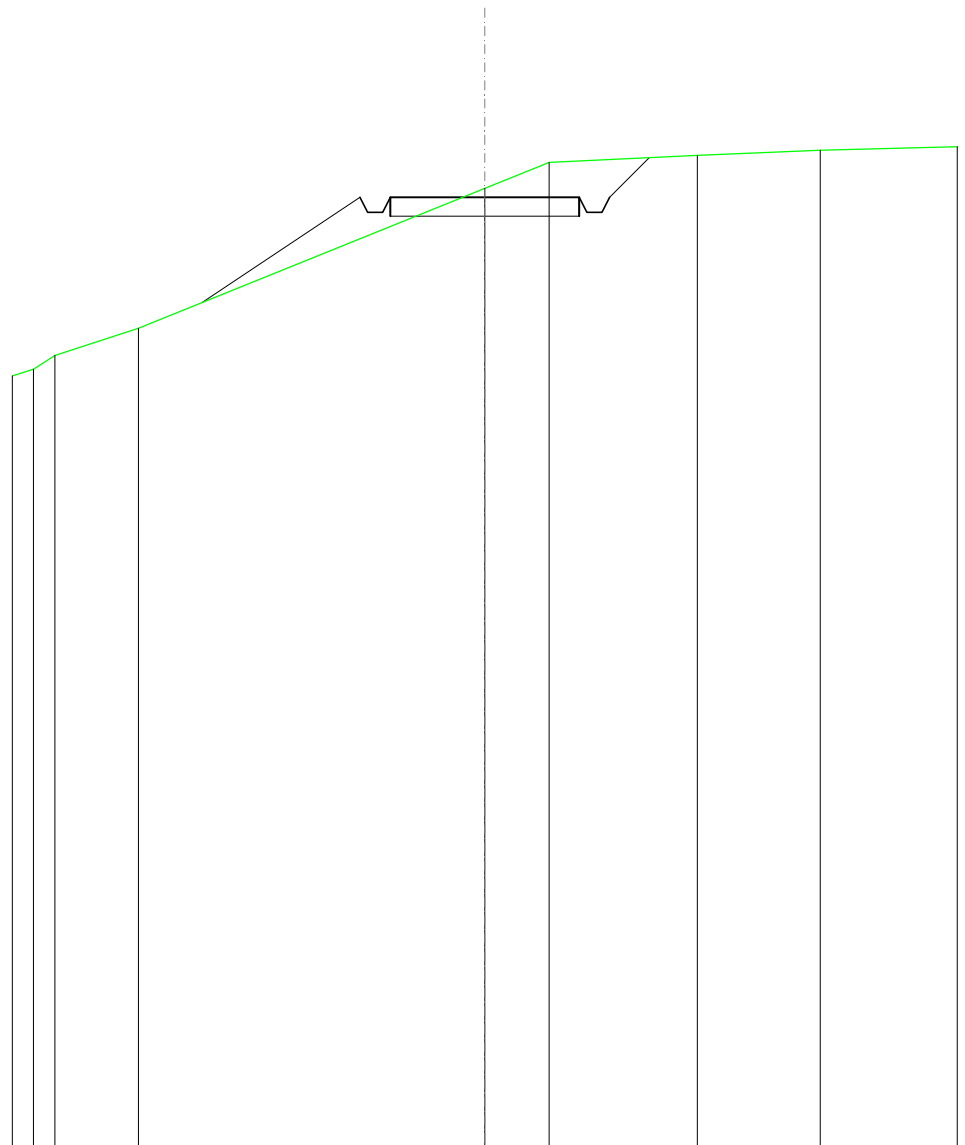
SCALA 1:200

QT.RIF. 250,000

QUOTE TERRENO	274,10	274,13	274,23	274,42	274,63	274,83	275,08
DIST.PARZIALI TERRENO	0,86	1,25	2,65	3,10	3,16	4,99	
QUOTE PROGETTO	274,15	273,83	273,43	273,83	273,83	273,43	274,70
DIST. PARZIALI PROGETTO				5,00		0,86	

SCAVI E BONIFICHE	
FOSSO	1,024 m ²
RILEVATI	
RILEVATO	0,092 m ²
SOVRASTRUTTURA STRADALE	
CASSONETTO	5,000 m
MANUFATTI	
SCAVO PER PIATTAFORMA	3,661 m ²
SCAVO PER PARETI TRINCEA	0,525 m ²
RILEVATO PER SCARPATE	2,790 m ²
SOVRASTRUTTURA FERROVIARIA	
AREA DI SCAVO	6,174 m

SEZIONE N.: 26
 QT. PROGETTO: 275,149
 DIST.PROG.: 625,000
 DIST.PREC.: 25,000
 DIST.SUCC.: 25,000



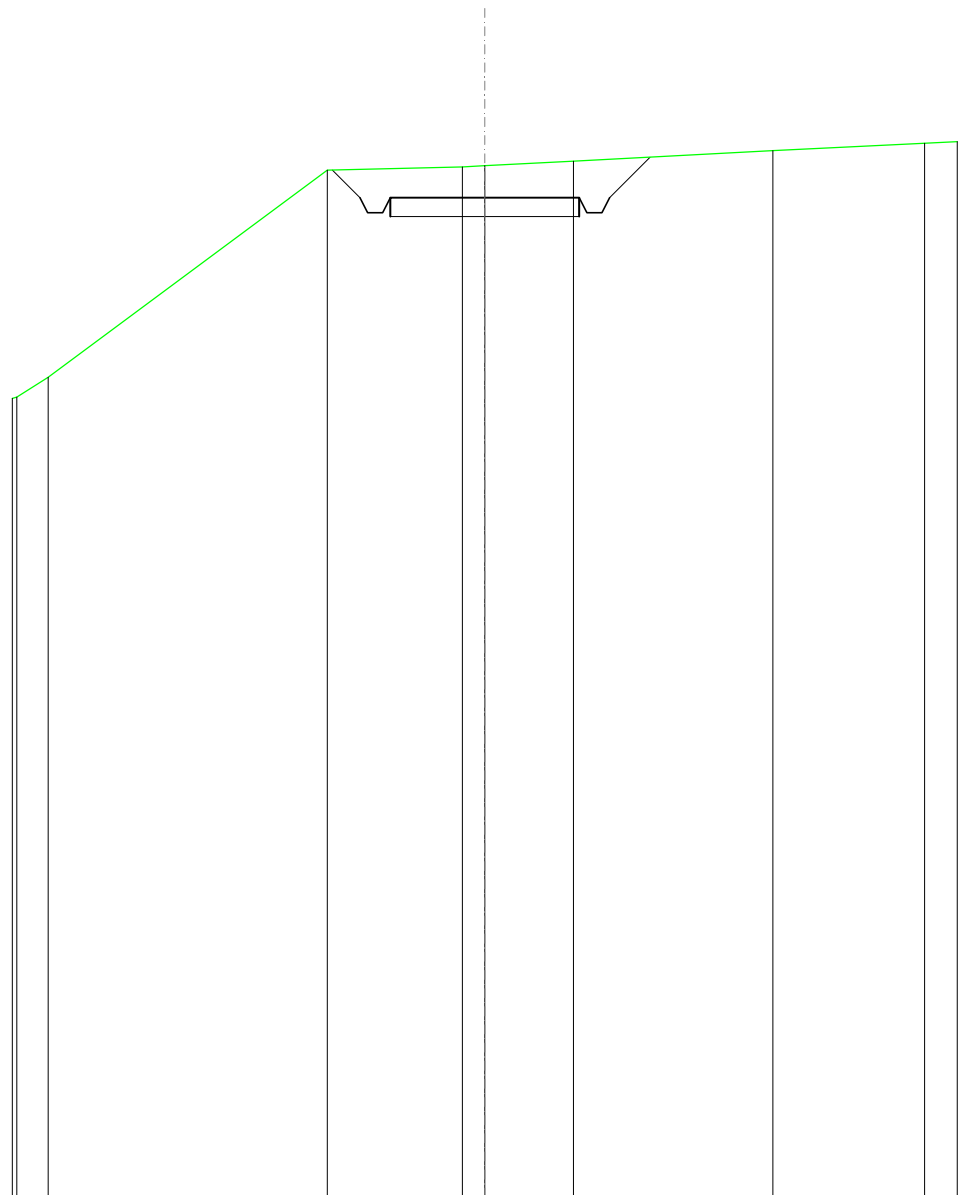
SCALA 1:200

QT.RIF. 250,000

QUOTE TERRENO	270,60	270,97	271,69		275,39	276,07	276,26	276,40
DIST.PARZIALI TERRENO	0,56	2,21		9,16	1,70	3,92	3,25	
QUOTE PROGETTO			272,37		275,15	274,75	274,75	275,15
DIST. PARZIALI PROGETTO				4,16	5,00		1,06	

SCAVI E BONIFICHE	
FOSSO	1,875 m ²
SOVRASTRUTTURA STRADALE	
CASSONETTO	5,000 m
MANUFATTI	
SCAVO PER PIATTAFORMA	6,753 m ²
SCAVO PER PARETI TRINCEA	0,811 m ²
SOVRASTRUTTURA FERROVIARIA	
AREA DI SCAVO	8,396 m

SEZIONE N.: 27
 QT. PROGETTO: 276,464
 DIST.PROG.: 650,000
 DIST.PREC.: 25,000
 DIST.SUCC.: 25,000



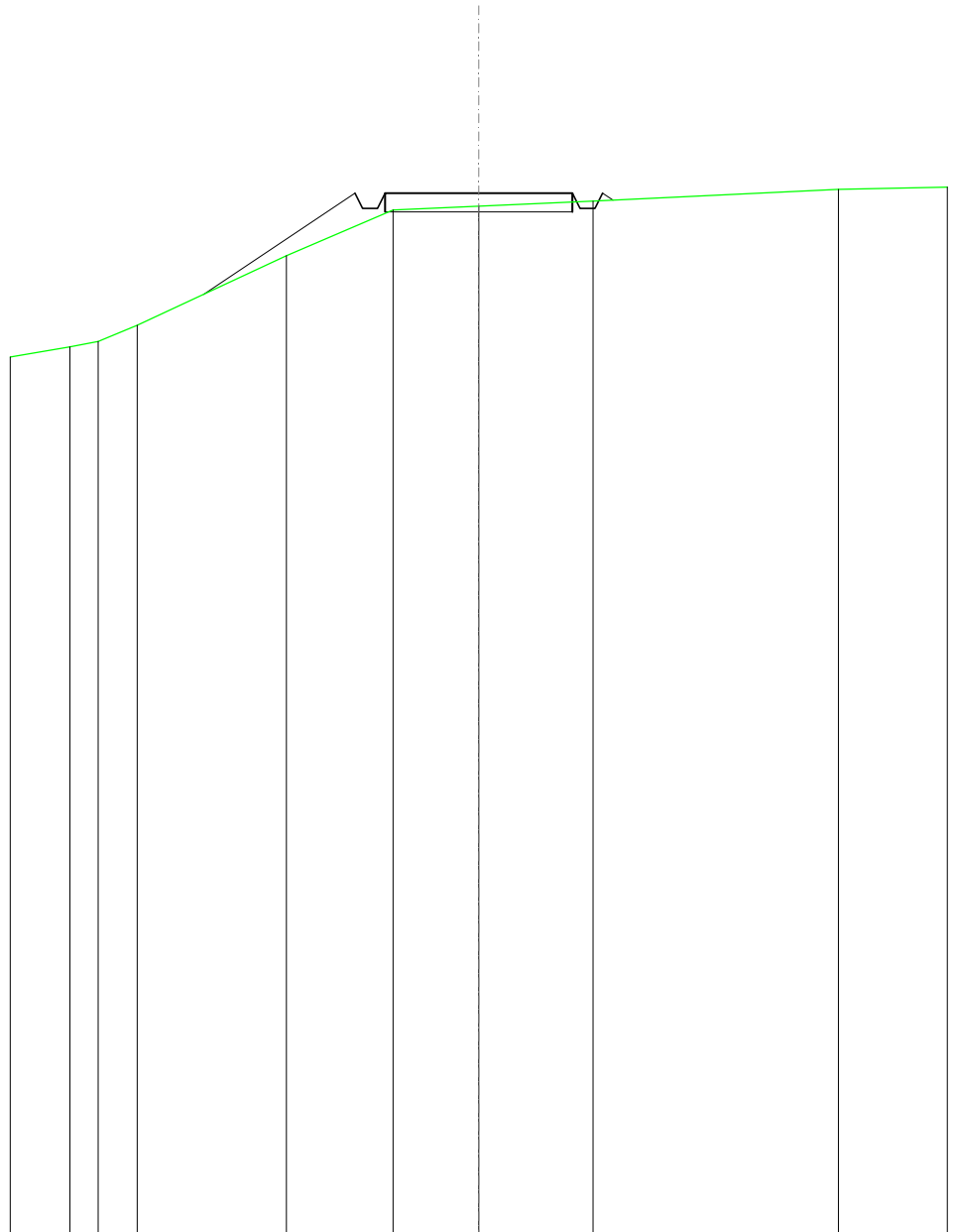
SCALA 1:200

QT.RIF. 250,000

QUOTE TERRENO	271,71	277,19	277,28	277,31	277,42	277,71	277,90
DIST.PARZIALI TERRENO	7,39	3,57	0,80	2,34	5,28	4,01	
QUOTE PROGETTO		277,19	276,46	276,06	276,46	276,06	277,53
DIST. PARZIALI PROGETTO		0,73	0,73	5,00	0,73	1,07	

SCAVI E BONIFICHE	
FOSSO	0,089 m ²
RILEVATI	
RILEVATO	0,002 m ²
SOVRASTRUTTURA STRADALE	
CASSONETTO	5,000 m
MANUFATTI	
SCAVO PER PIATTAFORMA	0,766 m ²
RILEVATO PER SCARPATE	2,084 m ²
SOVRASTRUTTURA FERROVIARIA	
AREA DI SCAVO	5,493 m

SEZIONE N.: 28
 QT. PROGETTO: 277,780
 DIST.PROG.: 675,000
 DIST.PREC.: 25,000
 DIST.SUCC.: 25,000



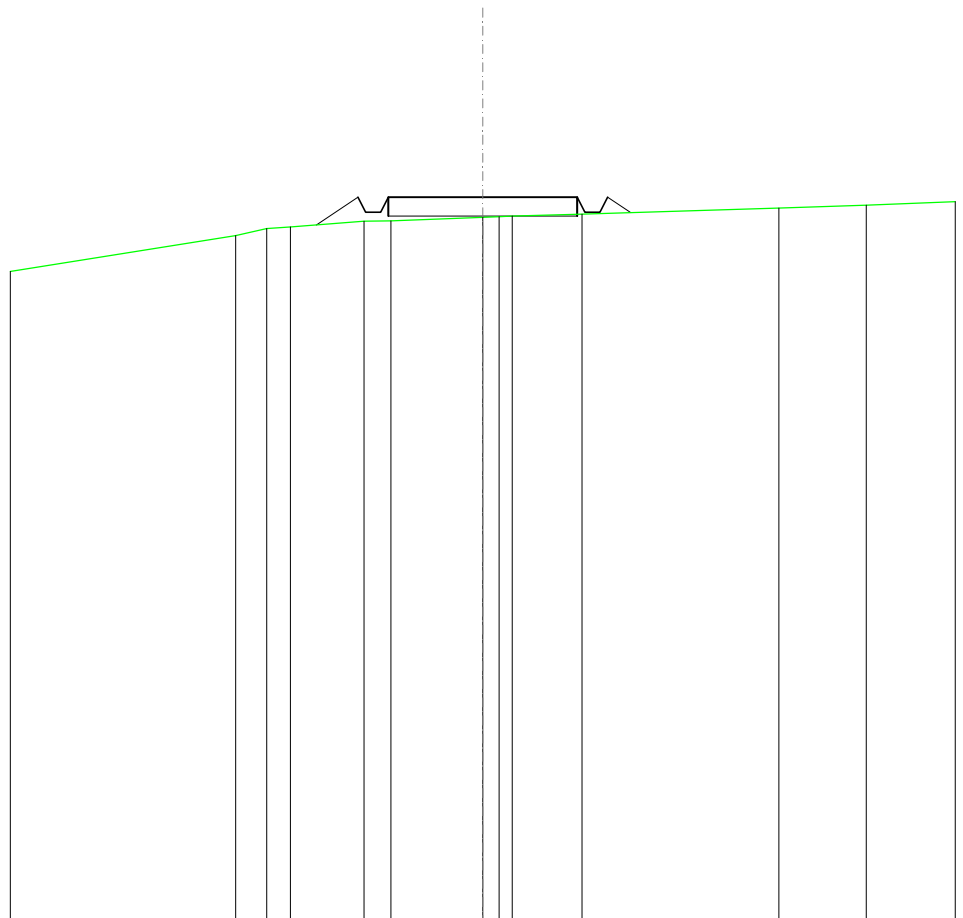
SCALA 1:200

QT.RIF. 250,000

QUOTE TERRENO	273,69	273,83	274,26	276,12	277,33	277,43	277,57	277,88
DIST.PARZIALI TERRENO	0,75	1,05	3,98	2,85	2,28	3,05	6,55	
QUOTE PROGETTO			275,08	277,78	277,38	277,78	277,78	277,59
DIST. PARZIALI PROGETTO			4,04			5,00		

RILEVATI	
RILEVATO	0,221 m ²
SOVRASTRUTTURA STRADALE	
CASSONETTO	5,000 m
MANUFATTI	
SCAVO PER PIATTAFORMA	0,038 m ²
RILEVATO PER SCARPATE	0,870 m ²
SOVRASTRUTTURA FERROVIARIA	
AREA DI SCAVO	1,609 m

SEZIONE N.: 29
 QT. PROGETTO: 279,096
 DIST.PROG.: 700,000
 DIST.PREC.: 25,000
 DIST.SUCC.: 18,635



SCALA 1:200

QT.RIF. 260,000

QUOTE TERRENO			278,08	278,26	278,31		278,46	278,47		278,56	278,58	278,59		278,65		278,81		278,89
DIST.PARZIALI TERRENO			0,82	0,82	1,95		0,71	2,43				1,84		5,21		2,31		
QUOTE PROGETTO					278,36		279,10	278,70	278,70	279,10				279,10	278,70	278,70	278,10	278,69
DIST. PARZIALI PROGETTO						1,10				5,00					0,61			

