

REGIONE  
CALABRIA



PROVINCIA DI  
CROTONE



Committente:  
Euria S.r.l.  
Piazza Europa, 14  
87100 Cosenza

Documento:

## PROGETTO DEFINITIVO

Titolo del Progetto:

## PARCO EOLICO "UMBRIATICO"

Elaborato:

### Sezioni Trasversali Asse UB10

PROGETTO	DISCIPLINA	AMBITO	TIPO ELABORATO	PROGRESSIVO	SCALA
W-UBR	P	VB	SZ	16	1:200

NOME FILE:

W-UBR-P-VB-SZ-16\_Sezioni Trasversali Asse UB10

Progettazione:



Ing. Saverio Pagliuso

Ing. Mario Francesco Perri

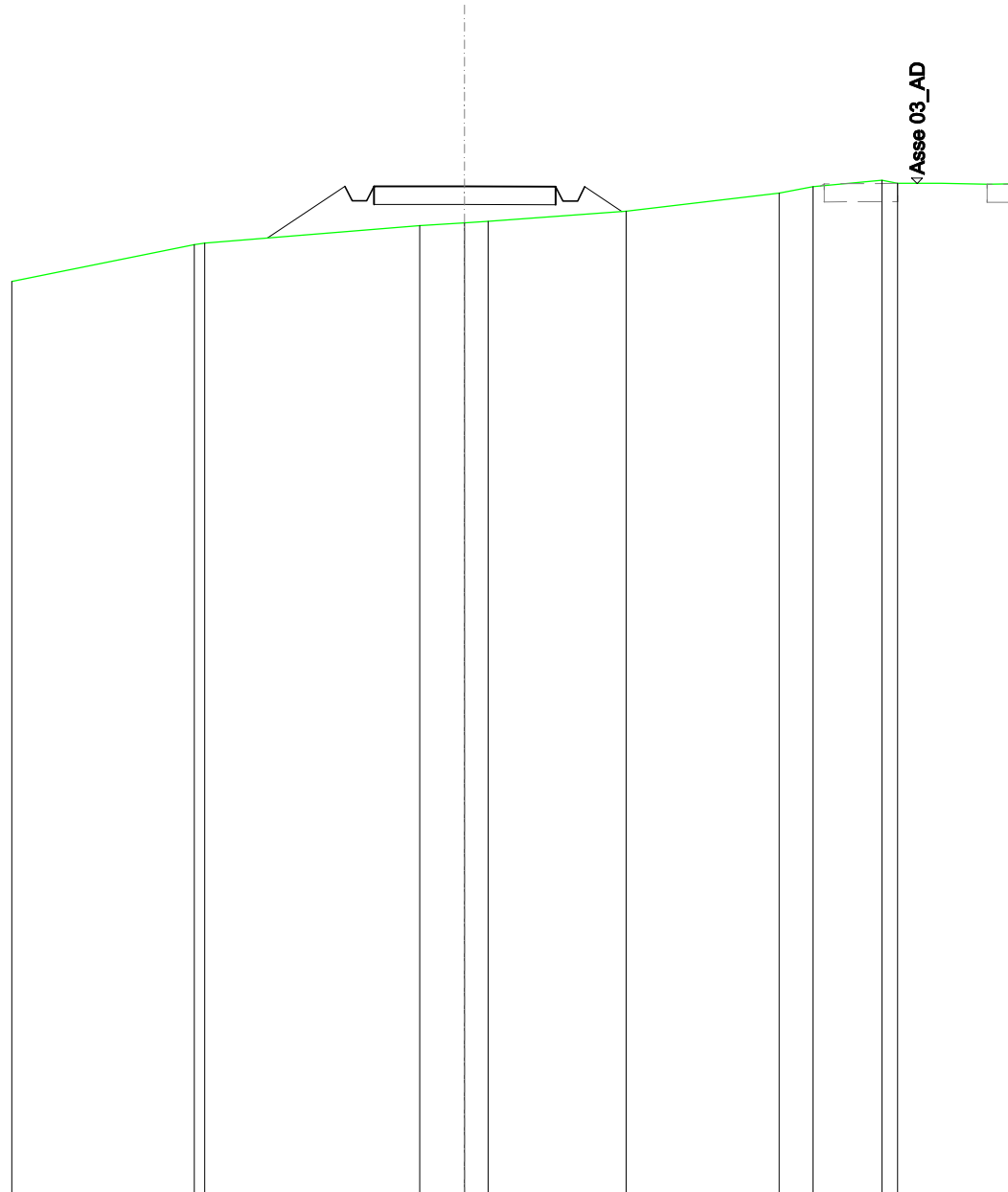
Ing. Giorgio Salatino

Rev:	Prima Emissione	Descrizione Revisione	Redatto	Controllato	Approvato
00	10/2023	PRIMA EMISSIONE	GEMSA PRO	GEMSA PRO	Euria S.r.l.



<b>RILEVATI</b>	
RILEVATO	2,529 m <sup>2</sup>
<b>SOVRASTRUTTURA STRADALE</b>	
CASSONETTO	5,018 m
<b>MANUFATTI</b>	
RILEVATO PER SCARPATE	2,858 m <sup>2</sup>

SEZIONE N.: 2  
 QT. PROGETTO: 277,843  
 DIST.PROG.: 25,000  
 DIST.PREC.: 25,000  
 DIST.SUCC.: 25,000



Asse 03\_AD

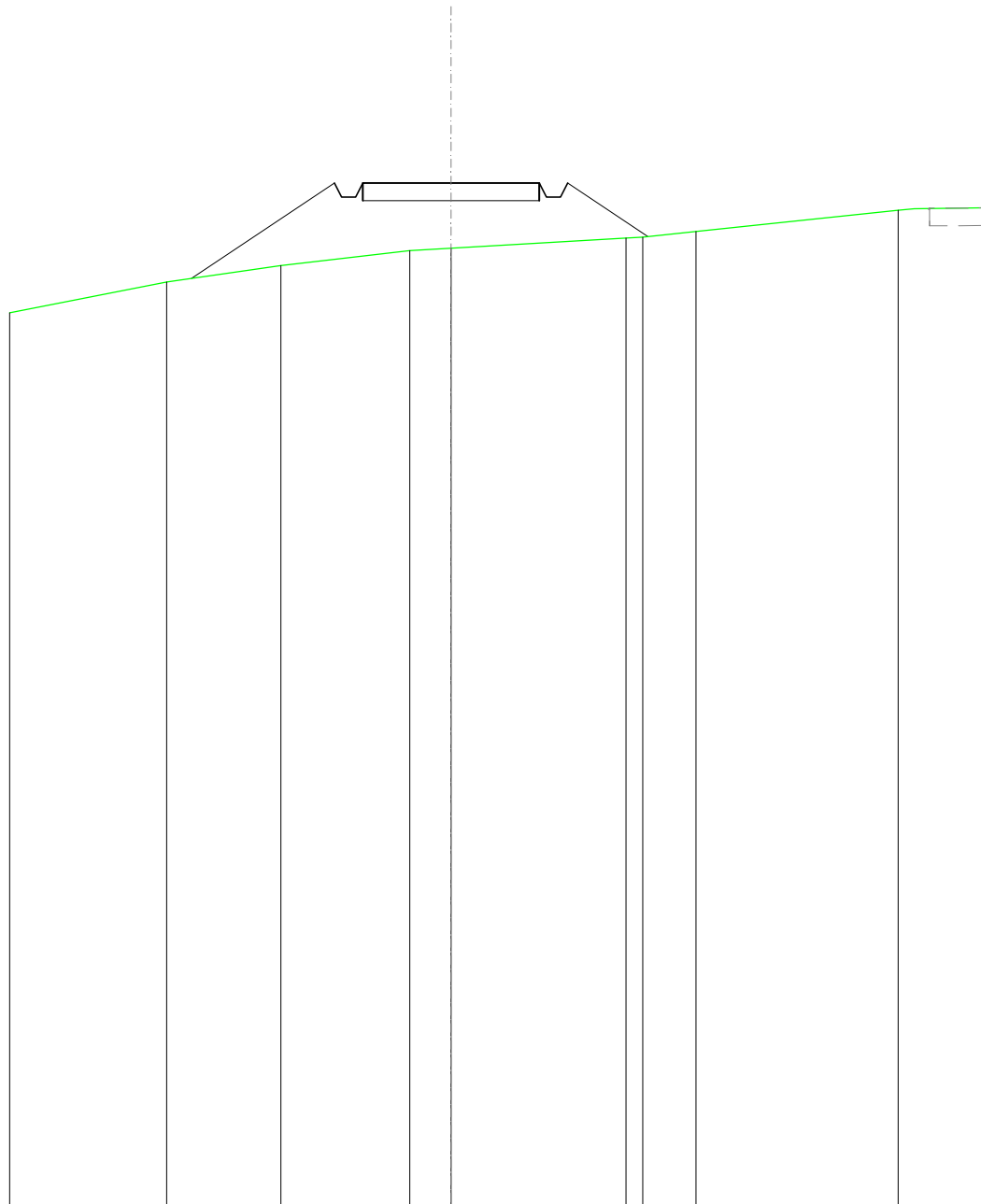
SCALA 1:200

QT.RIF. 250,000

QUOTE TERRENO		276,23	276,28		276,76	276,84	276,88		277,15		277,65	277,83		278,01	277,92
DIST.PARZIALI TERRENO				5,94	1,24	0,65		3,81		4,22	0,84	1,90			
QUOTE PROGETTO			276,42	277,84	277,44	277,44	277,84	277,84	277,44	277,43	277,83	277,14			
DIST. PARZIALI PROGETTO				2,13			5,02			1,02					

<b>RILEVATI</b>	
RILEVATO	6,766 m <sup>2</sup>
<b>SOVRASTRUTTURA STRADALE</b>	
CASSONETTO	5,000 m
<b>MANUFATTI</b>	
RILEVATO PER SCARPATE	8,741 m <sup>2</sup>

SEZIONE N.: 3  
 QT. PROGETTO: 278,991  
 DIST.PROG.: 50,000  
 DIST.PREC.: 25,000  
 DIST.SUCC.: 25,000



SCALA 1:200

QT.RIF. 250,000

QUOTE TERRENO	276,19	276,66	277,08	277,15	277,44	277,46	277,62
DIST.PARZIALI TERRENO		3,24	3,65	1,17	4,95		1,51
QUOTE PROGETTO	276,29	278,99	278,59	278,99	278,99	278,59	277,47
DIST. PARZIALI PROGETTO		4,05		5,00		2,27	

RILEVATI	
RILEVATO	19,881 m <sup>2</sup>
SOVRASTRUTTURA STRADALE	
CASSONETTO	13,000 m
MANUFATTI	
RILEVATO PER SCARPATE	9,719 m <sup>2</sup>

SEZIONE N.: 4  
 QT. PROGETTO: 280,247  
 DIST.PROG.: 75,000  
 DIST.PREC.: 25,000  
 DIST.SUCC.: 25,000

SCALA 1:200

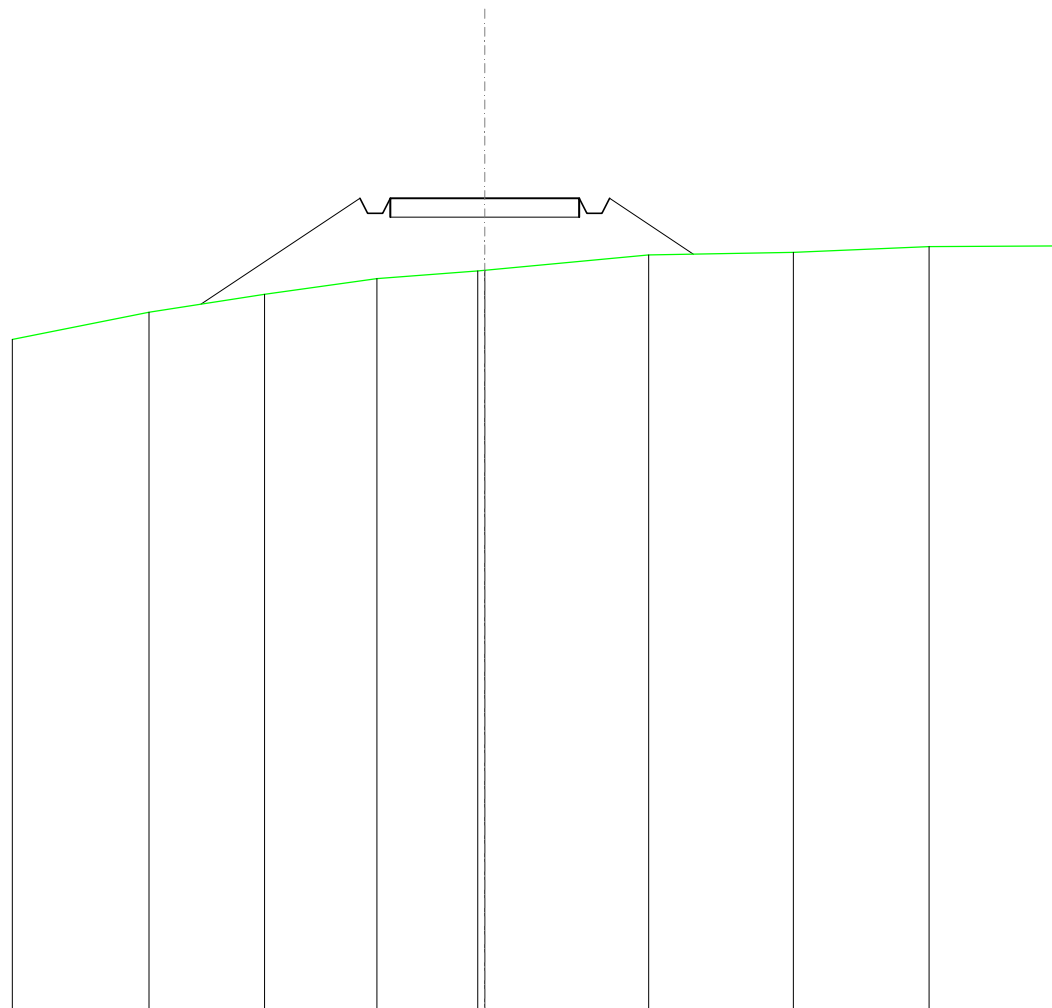
QT.RIF. 256,132

QUOTE TERRENO	277,02	277,14	277,32	277,39		278,01	278,10	278,20		278,38	278,40	278,49	278,67	278,99	278,93	278,92	278,89	278,90
DIST.PARZIALI TERRENO	0,83	1,47	0,65	6,64		2,91	3,65	5,40		1,78	3,09	3,34	1,74	1,44	0,68	3,80		
QUOTE PROGETTO				277,60		280,25	279,85	279,85	280,25	280,25		278,49	280,25	279,85	279,85	280,25		
DIST. PARZIALI PROGETTO				3,96				13,00					2,63					

Asse 03\_AD

<b>RILEVATI</b>	
RILEVATO	6,983 m <sup>2</sup>
<b>SOVRASTRUTTURA STRADALE</b>	
CASSONETTO	5,000 m
<b>MANUFATTI</b>	
RILEVATO PER SCARPATE	8,831 m <sup>2</sup>

SEZIONE N.: 5  
 QT. PROGETTO: 281,502  
 DIST.PROG.: 100,000  
 DIST.PREC.: 25,000  
 DIST.SUCC.: 20,000




SCALA 1:200

QT.RIF. 260,000

QUOTE TERRENO	278,48	278,96	279,38	279,58 279,60	280,00	280,07	280,22
DIST.PARZIALI TERRENO	3,05	2,97	2,67	4,34	3,83	3,59	
QUOTE PROGETTO	278,70	281,50 281,10 281,10 281,50	281,50	281,50	281,50 281,10 281,10 281,50	280,02	
DIST. PARZIALI PROGETTO	4,21	5,00	2,22				

<b>RILEVATI</b>	
RILEVATO	1,258 m <sup>2</sup>
<b>SOVRASTRUTTURA STRADALE</b>	
CASSONETTO	5,000 m
<b>MANUFATTI</b>	
SCAVO PER PIATTAFORMA	0,001 m <sup>2</sup>
RILEVATO PER SCARPATE	2,376 m <sup>2</sup>
<b>SOVRASTRUTTURA FERROVIARIA</b>	
AREA DI SCAVO	0,200 m

SEZIONE N.: 6  
 QT. PROGETTO: 282,158  
 DIST.PROG.: 120,000  
 DIST.PREC.: 20,000  
 DIST.SUCC.: 15,000



SCALA 1:200

QT.RIF. 260,000

QUOTE TERRENO	280,49			281,43	281,44	281,54	281,66		281,92	281,98		282,06
DIST.PARZIALI TERRENO		6,38		0,09	1,62	4,27	1,54	3,58				
QUOTE PROGETTO	280,60	282,16	281,76	281,76	282,16	282,16	281,76	281,76	282,16	281,76		
DIST. PARZIALI PROGETTO		2,34		5,00			0,60					

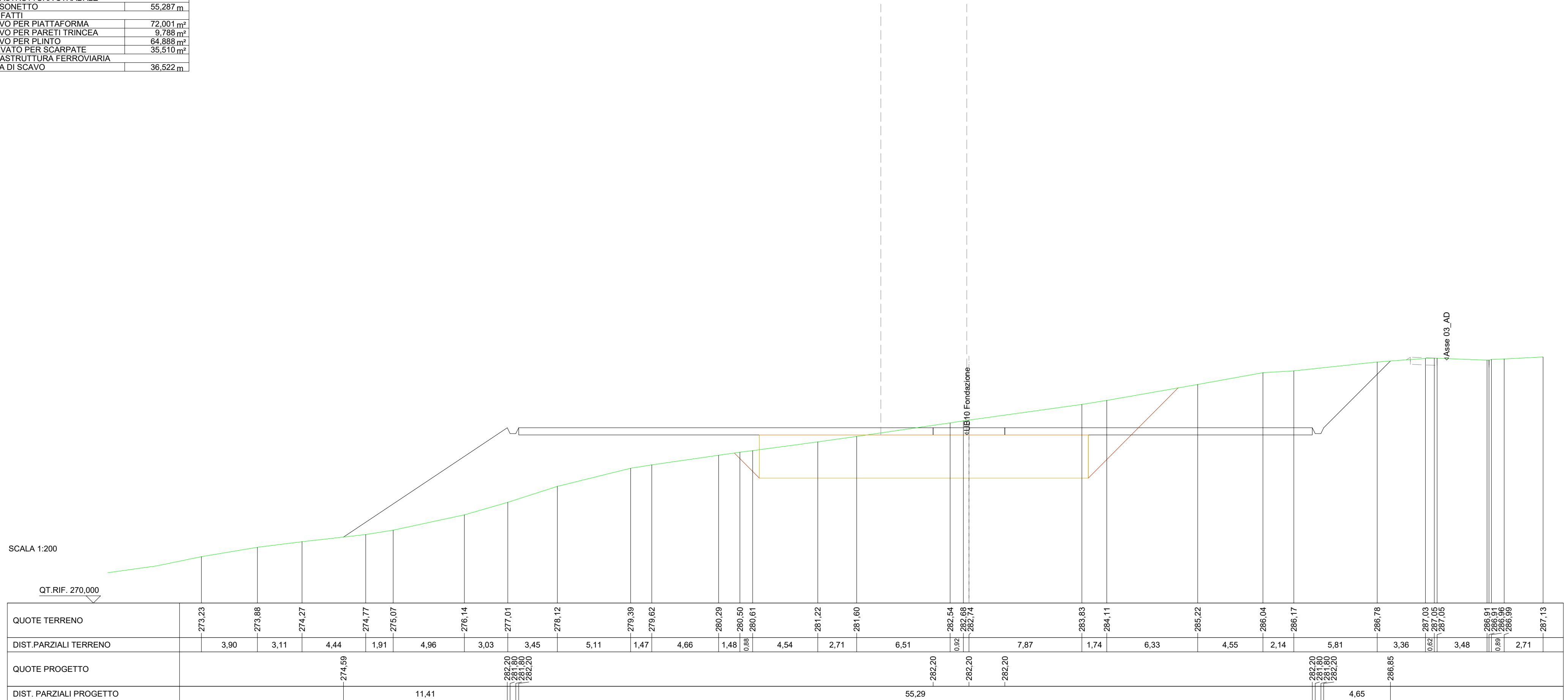






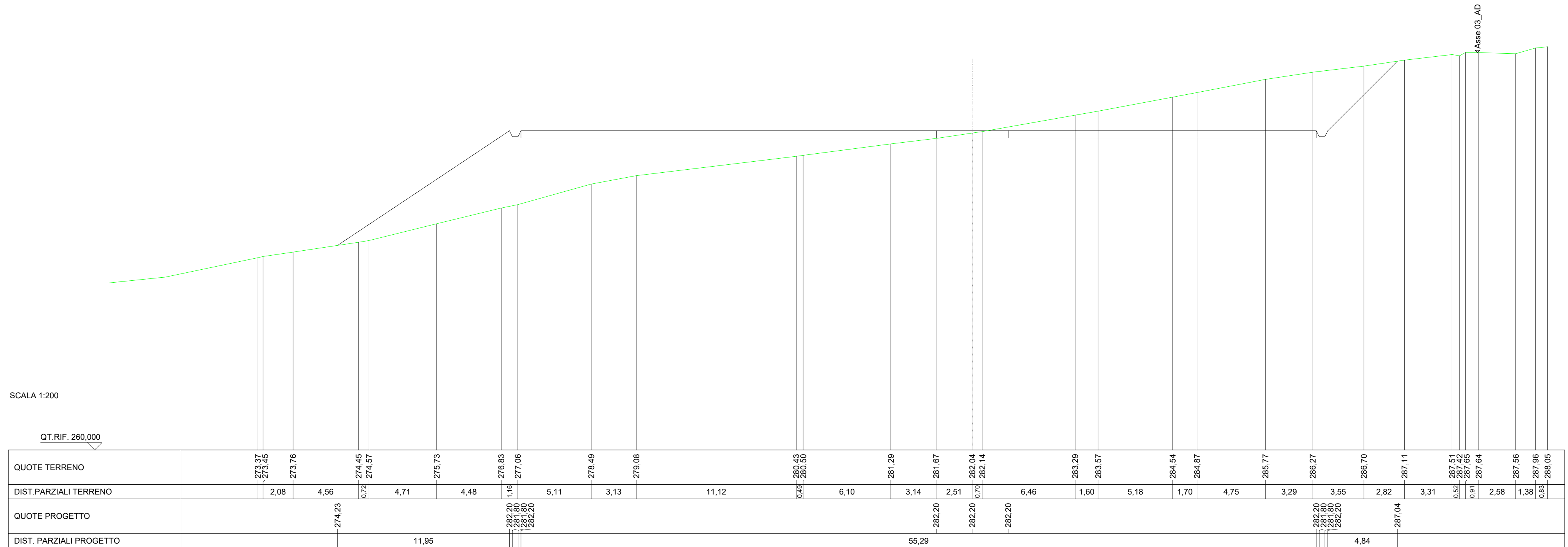
SCAVI E BONIFICHE	
FOSSO	3,556 m²
RILEVATI	
RILEVATO	44,511 m²
SOVRASTRUTTURA STRADALE	
CASSONETTO	55,287 m
MANUFATTI	
SCAVO PER PIATTAFORMA	72,001 m²
SCAVO PER PARETI TRINCEA	9,788 m²
SCAVO PER PLINTO	64,888 m²
RILEVATO PER SCARPATE	35,510 m²
SOVRASTRUTTURA FERROVIARIA	
AREA DI SCAVO	36,522 m

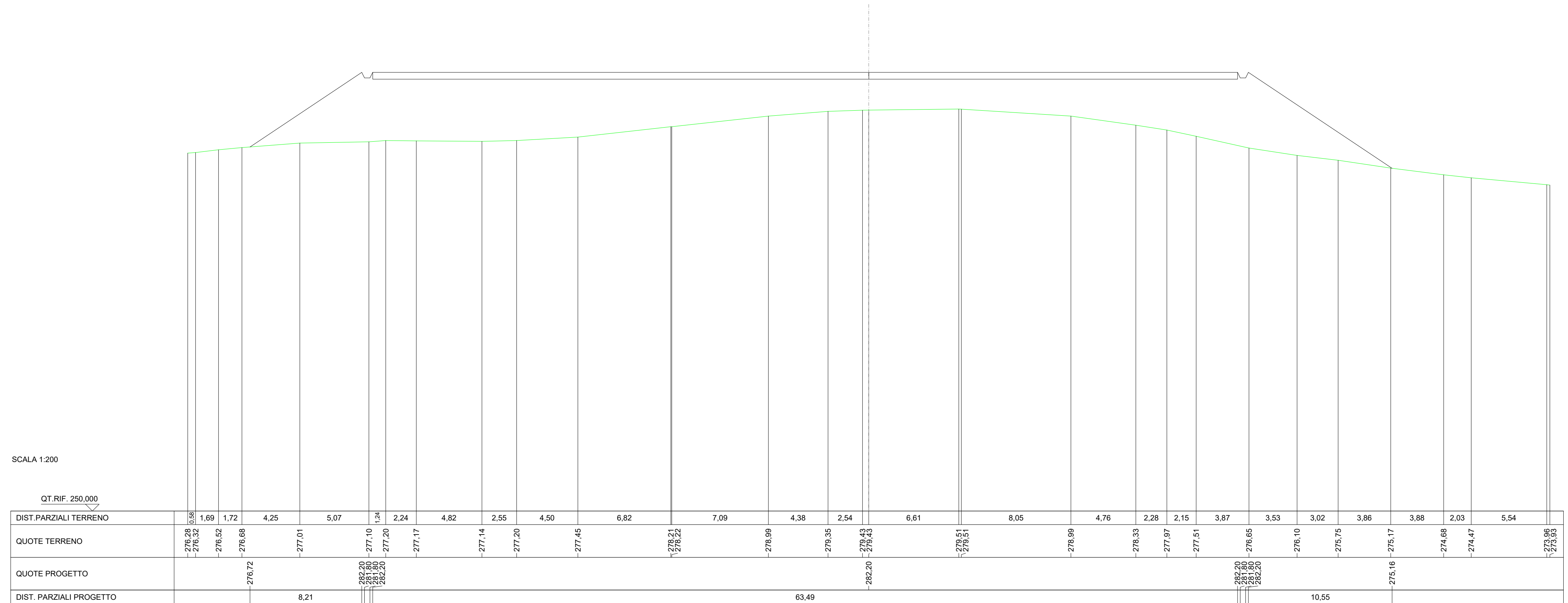
SEZIONE N.: 9  
 QT. PROGETTO: 282,200  
 DIST.PROG.: 179,580  
 DIST.PREC.: 24,580  
 DIST.SUCC.: 11,500



SCAVI E BONIFICHE	
FOSSO	3,561 m <sup>2</sup>
RILEVATI	
RILEVATO	56,023 m <sup>2</sup>
SOVRASTRUTTURA STRADALE	
CASSONETTO	55,288 m
MANUFATTI	
SCAVO PER PIATTAFORMA	59,802 m <sup>2</sup>
SCAVO PER PARETI TRINCEA	10,087 m <sup>2</sup>
RILEVATO PER SCARPATE	36,098 m <sup>2</sup>
SOVRASTRUTTURA FERROVIARIA	
AREA DI SCAVO	31,860 m

SEZIONE N.: 10  
 QT. PROGETTO: 282,200  
 DIST.PROG.: 191,080  
 DIST.PREC.: 11,500





MANUFATTI  
RILEVATO PER SCARPATE 1,128 m<sup>2</sup>

SEZIONE N.: 12  
QT. PROGETTO: 282,200

