

REGIONE  
CALABRIA



PROVINCIA DI  
CROTONE



Committente:  
Euria S.r.l.  
Piazza Europa, 14  
87100 Cosenza

Documento:

## PROGETTO DEFINITIVO

Titolo del Progetto:

## PARCO EOLICO "UMBRIATICO"

Elaborato:

### Sezioni Trasversali Intervento 01

PROGETTO	DISCIPLINA	AMBITO	TIPO ELABORATO	PROGRESSIVO	SCALA
W-UBR	P	VB	SZ	21	1:200

NOME FILE:

W-UBR-P-VB-SZ-21\_Sezioni Trasversali Intervento 01

Progettazione:



Ing. Saverio Pagliuso

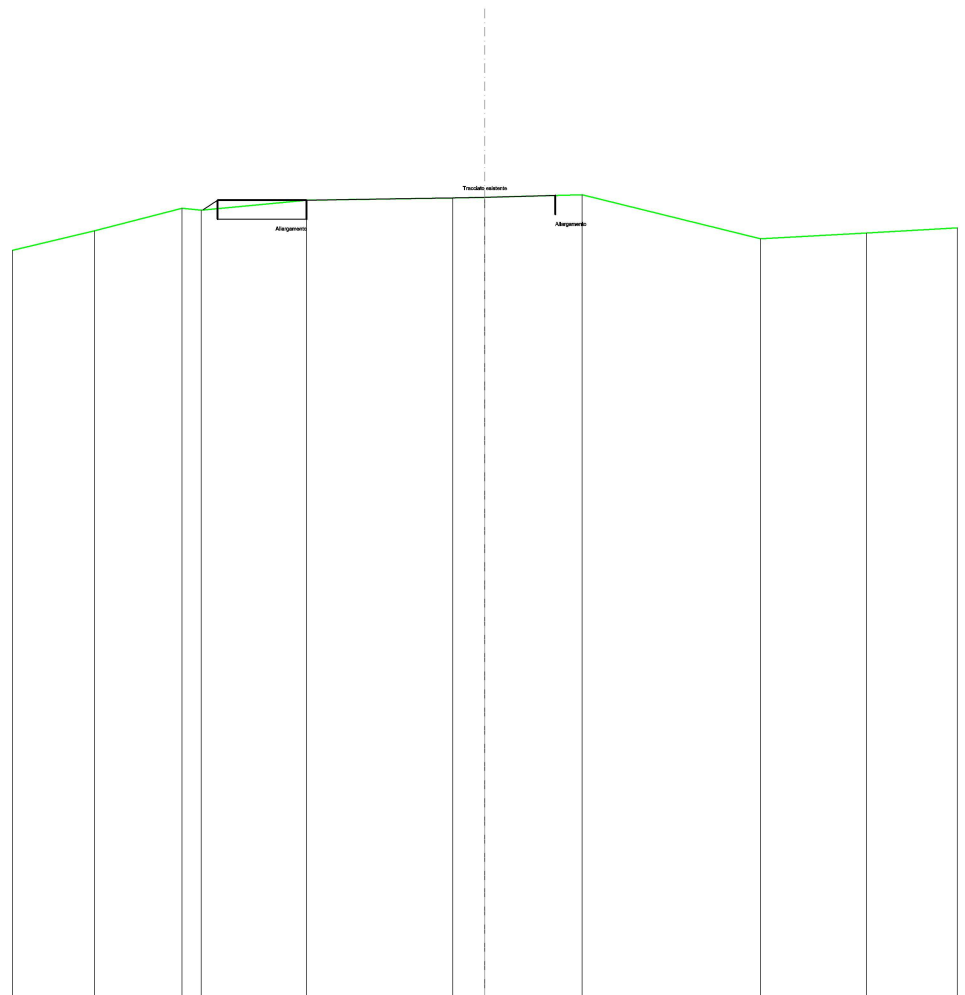
Ing. Mario Francesco Perri

Ing. Giorgio Salatino

Rev:	Prima Emissione	Descrizione Revisione	Redatto	Controllato	Approvato
00	10/2023	PRIMA EMISSIONE	GEMSA PRO	GEMSA PRO	Euria S.r.l.

RILEVATI	
RILEVATO	0,017 m <sup>2</sup>
SOVRASTRUTTURA STRADALE	
CASSONETTO	2,352 m
MANUFATTI	
SCAVO PER PIATTAFORMA	0,914 m <sup>2</sup>
RILEVATO PER SCARPATE	0,044 m <sup>2</sup>
SOVRASTRUTTURA FERROVIARIA	
AREA DI SCAVO	2,352 m

SEZIONE N.: 1  
 QT. PROGETTO: 31,171  
 DIST.PROG.: 50,000  
 DIST.SUCC.: 17,736



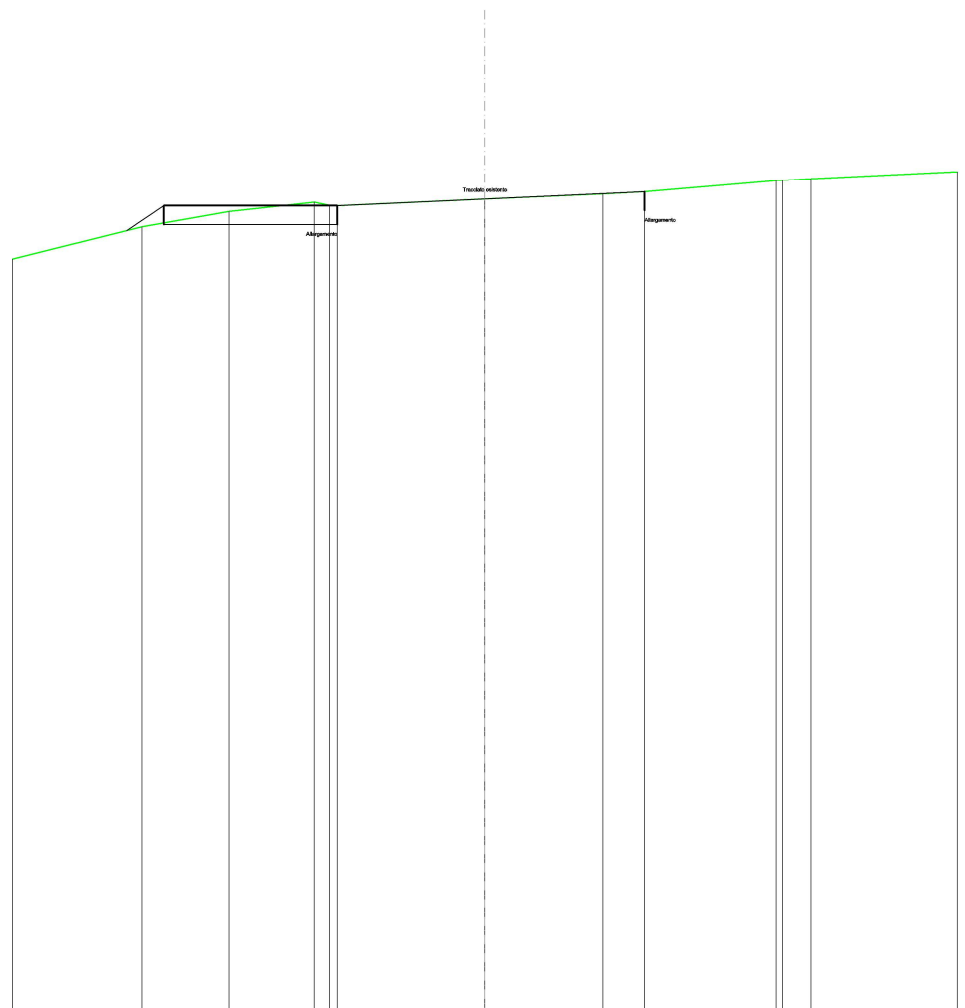
SCALA 1:200

QT.RIF. 10,000

QUOTE TERRENO	30,29	30,89 30,84	31,10	31,16 31,18	31,24	30,09	30,24
DIST.PARZIALI TERRENO	2,30	0,51 2,78	3,87	0,84 2,57	4,72	2,81	
QUOTE PROGETTO		30,84 31,10	31,10		31,23 31,23		
DIST. PARZIALI PROGETTO			8,92				

RILEVATI	
RILEVATO	0,012 m <sup>2</sup>
SOVRASTRUTTURA STRADALE	
CASSONETTO	4,583 m
MANUFATTI	
SCAVO PER PIATTAFORMA	1,724 m <sup>2</sup>
RILEVATO PER SCARPATE	0,216 m <sup>2</sup>
SOVRASTRUTTURA FERROVIARIA	
AREA DI SCAVO	8,956 m

SEZIONE N.: 2  
 QT. PROGETTO: 31,480  
 DIST.PROG.: 67,736  
 DIST.PREC.: 17,736  
 DIST.SUCC.: 22,153



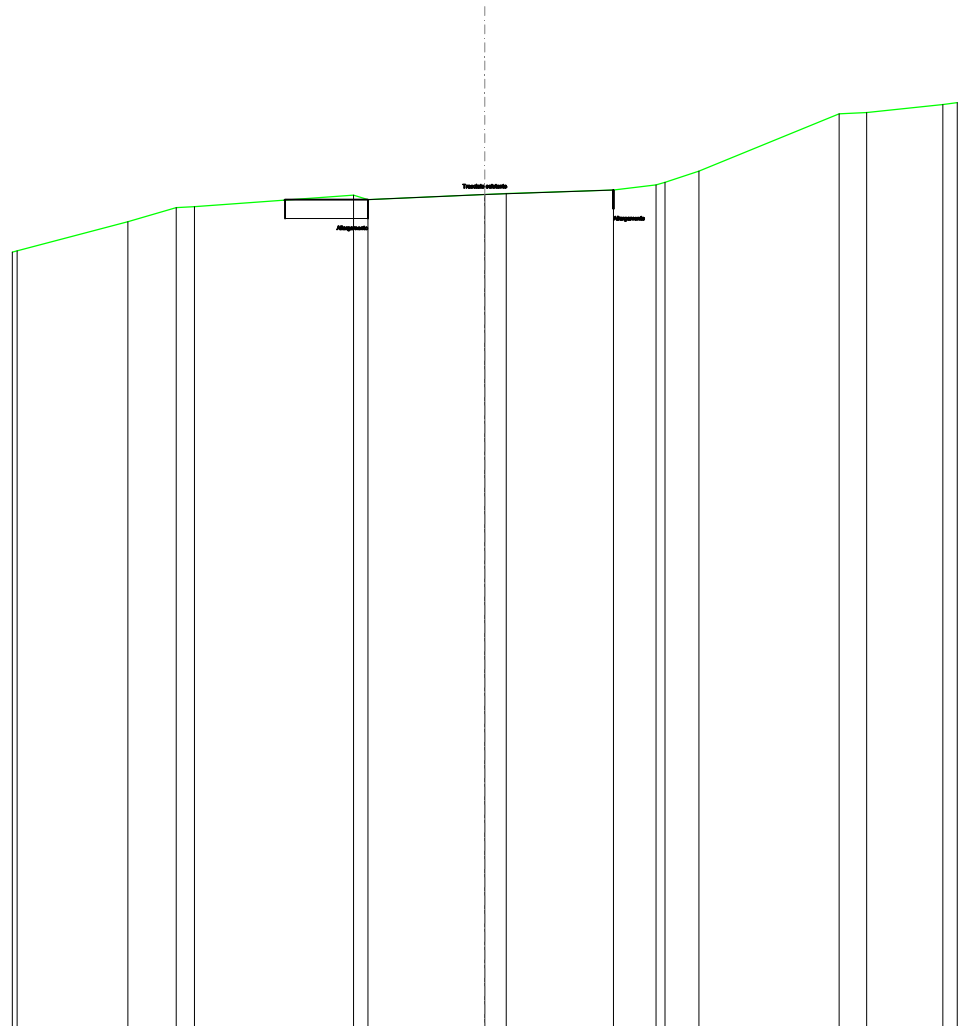
SCALA 1:200

QT.RIF. 10,000

QUOTE TERRENO	30,75	31,16	31,40 31,31 31,31	31,48	31,62	31,68	31,97 31,98 32,02
DIST.PARZIALI TERRENO	2,30	2,26	3,91	3,13	1,10	3,48	0,76
QUOTE PROGETTO	30,65 31,31		31,31			31,68	
DIST. PARZIALI PROGETTO	0,99		12,71				

<b>SOVRASTRUTTURA STRADALE</b>	
CASSONETTO	2,192 m
<b>MANUFATTI</b>	
SCAVO PER PIATTAFORMA	1,214 m <sup>2</sup>
RILEVATO PER SCARPATE	0,000 m <sup>2</sup>
<b>SOVRASTRUTTURA FERROVIARIA</b>	
AREA DI SCAVO	8,689 m

SEZIONE N.: 3  
 QT. PROGETTO: 32,046  
 DIST.PROG.: 89,889  
 DIST.PREC.: 22,153



SCALA 1:200

QT.RIF. 10,000

QUOTE TERRENO	31,35	31,73	31,75	32,06	31,94	32,08	32,10	32,20	32,33	32,40	32,70	34,21	34,24
DIST.PARZIALI TERRENO	1,27	0,48	4,21	3,09	0,56	2,84	1,13	0,90	3,71	0,72			
QUOTE PROGETTO				31,92	31,94			32,20					
DIST. PARZIALI PROGETTO						8,69							