

REGIONE  
CALABRIA



PROVINCIA DI  
CROTONE



Committente:  
Euria S.r.l.  
Piazza Europa, 14  
87100 Cosenza

Documento:

## PROGETTO DEFINITIVO

Titolo del Progetto:

## PARCO EOLICO "UMBRIATICO"

Elaborato:

### Sezioni Trasversali Intervento 02

PROGETTO	DISCIPLINA	AMBITO	TIPO ELABORATO	PROGRESSIVO	SCALA
W-UBR	P	VB	SZ	22	1:200

NOME FILE:

W-UBR-P-VB-SZ-22\_Sezioni Trasversali Intervento 02

Progettazione:



Ing. Saverio Pagliuso

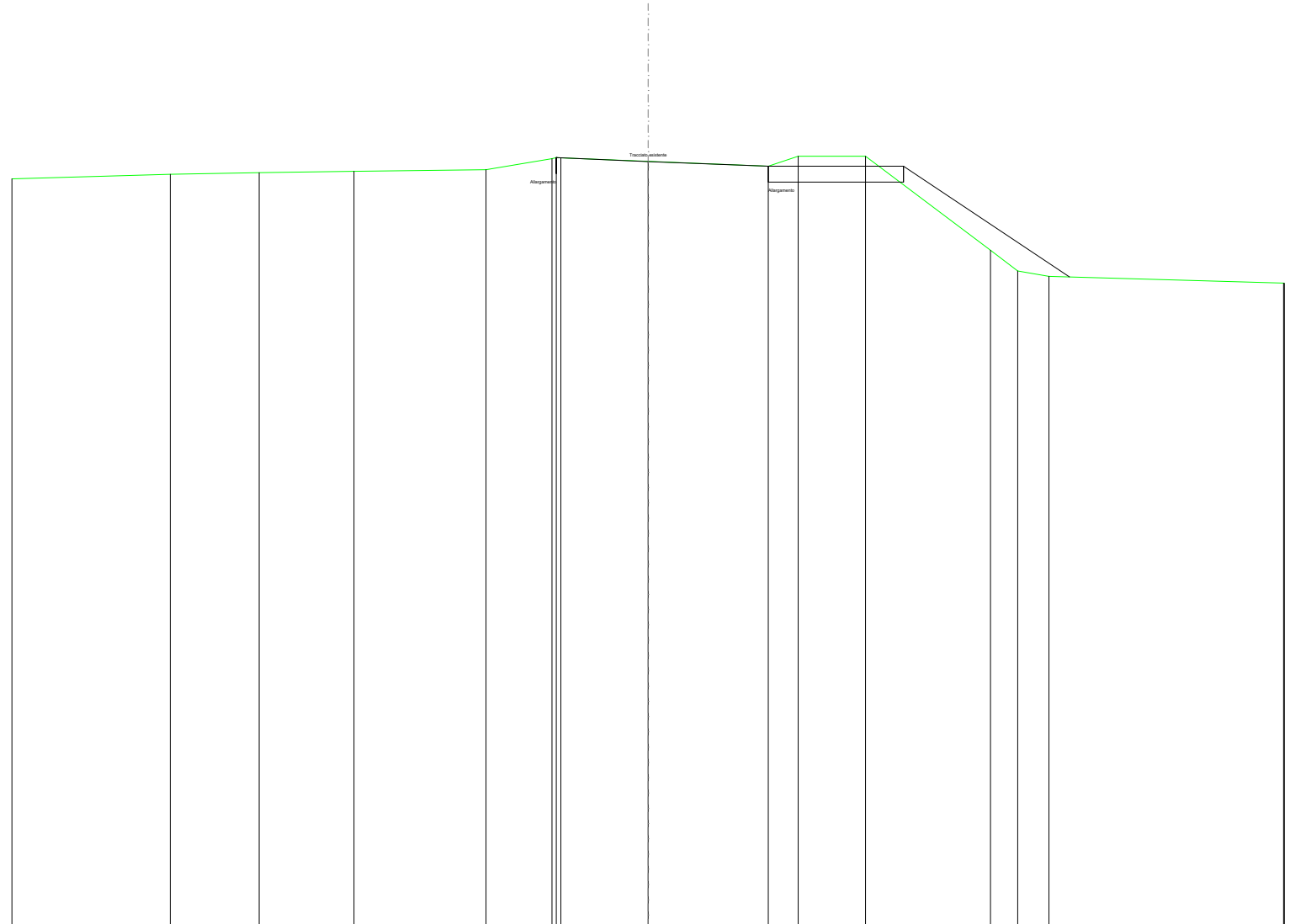
Ing. Mario Francesco Perri

Ing. Giorgio Salatino

Rev:	Prima Emissione	Descrizione Revisione	Redatto	Controllato	Approvato
00	10/2023	PRIMA EMISSIONE	GEMSA PRO	GEMSA PRO	Euria S.r.l.

SCAVI E BONIFICHE	
STERRO	2,817 m <sup>2</sup>
RILEVATI	
RILEVATO	0,004 m <sup>2</sup>
TERRENO VEGETALE	6,271 m
SOVRASTRUTTURA STRADALE	
CASSONETTO	4,250 m

SEZIONE N.: 1  
 QT. PROGETTO: 52,602  
 DIST.PROG.: 51,260  
 DIST.SUCC.: 23,740



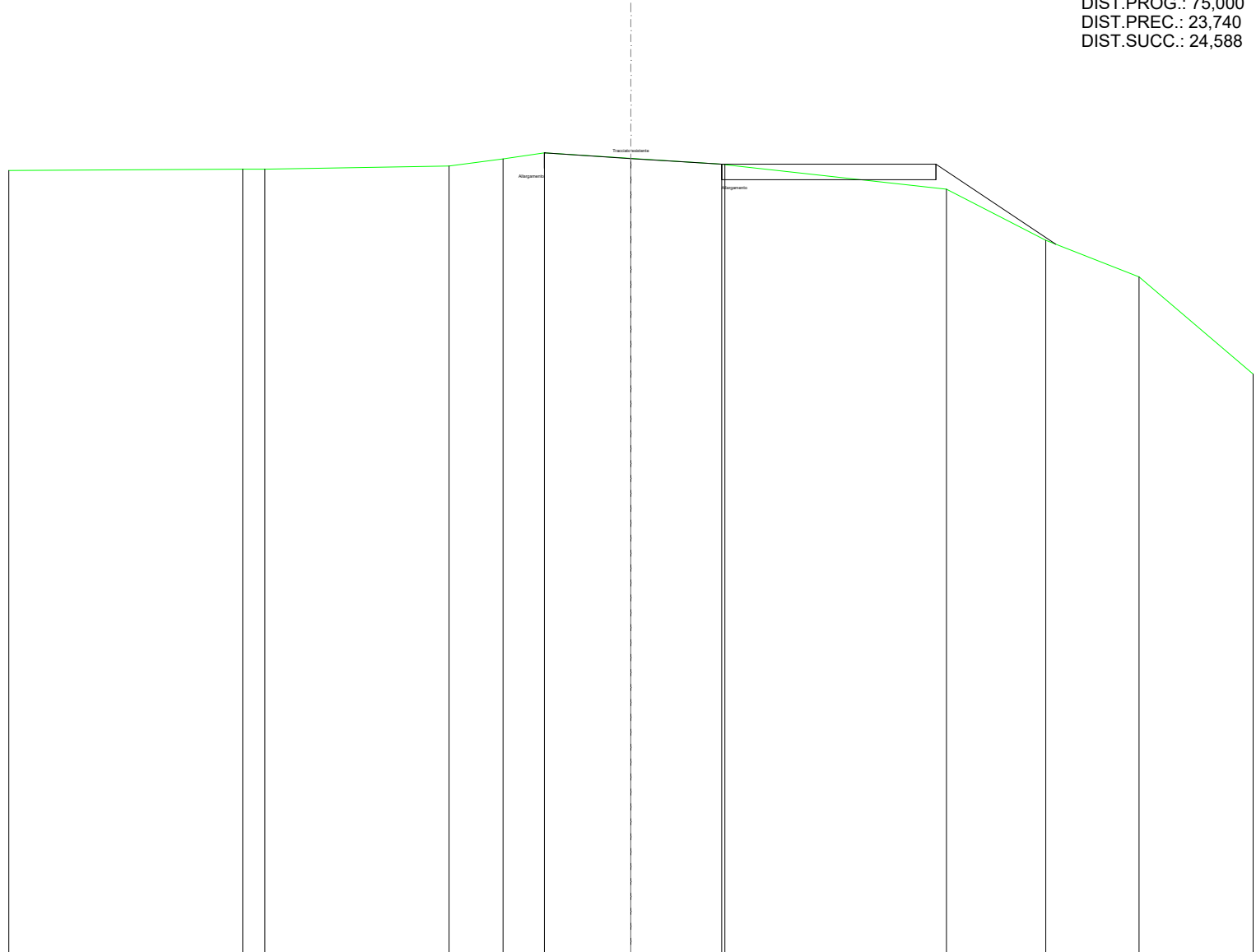
SCALA 1:200

QT.RIF. 28,602

QUOTE TERRENO	52,09	52,23	52,28	52,32	52,38	52,73 52,76 52,75	52,64	52,48	52,80	52,80	49,85	49,20	49,02	48,81 48,80
DIST.PARZIALI TERRENO	4,98	2,79	2,98	4,15	2,07	2,74	3,78	0,93	2,12	3,92	0,86	0,98	7,38	
QUOTE PROGETTO						52,76		52,48		52,48			49,00	
DIST. PARZIALI PROGETTO							10,92				5,22			

SCAVI E BONIFICHE	
STERRO	1,149 m <sup>2</sup>
RILEVATI	
RILEVATO	0,308 m <sup>2</sup>
TERRENO VEGETALE	4,630 m
SOVRASTRUTTURA STRADALE	
CASSONETTO	6,882 m

SEZIONE N.: 2  
 QT. PROGETTO: 52,954  
 DIST.PROG.: 75,000  
 DIST.PREC.: 23,740  
 DIST.SUCC.: 24,588



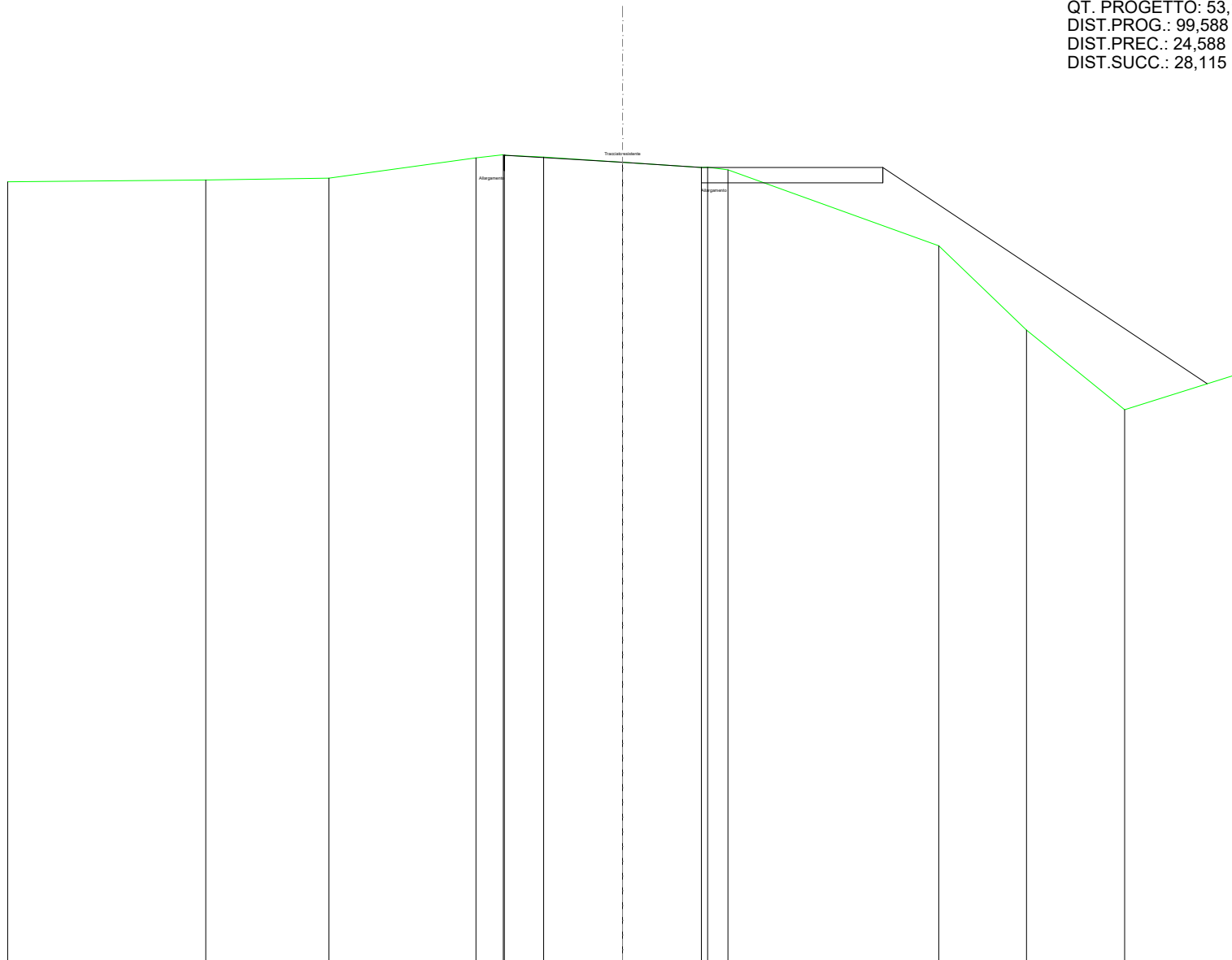
SCALA 1:200

QT.RIF. 27,382

QUOTE TERRENO	52,57	52,61	52,62	52,71	52,95	53,14	52,96	52,77	52,76	51,97	50,33	49,15	46,03
DIST.PARZIALI TERRENO	7,53	0,71	5,92	1,74	1,32	2,79	2,92	7,12	3,20	2,99	3,67		
QUOTE PROGETTO					53,14			52,77		52,77	50,20		
DIST. PARZIALI PROGETTO								12,58		3,85			

SCAVI E BONIFICHE	
STERRO	0,689 m <sup>2</sup>
RILEVATI	
RILEVATO	2,696 m <sup>2</sup>
TERRENO VEGETALE	12,682 m
SOVRASTRUTTURA STRADALE	
CASSONETTO	5,904 m

SEZIONE N.: 3  
 QT. PROGETTO: 53,186  
 DIST. PROG.: 99,588  
 DIST. PREC.: 24,588  
 DIST. SUCC.: 28,115



SCALA 1:200

QT. RIF. 27,005

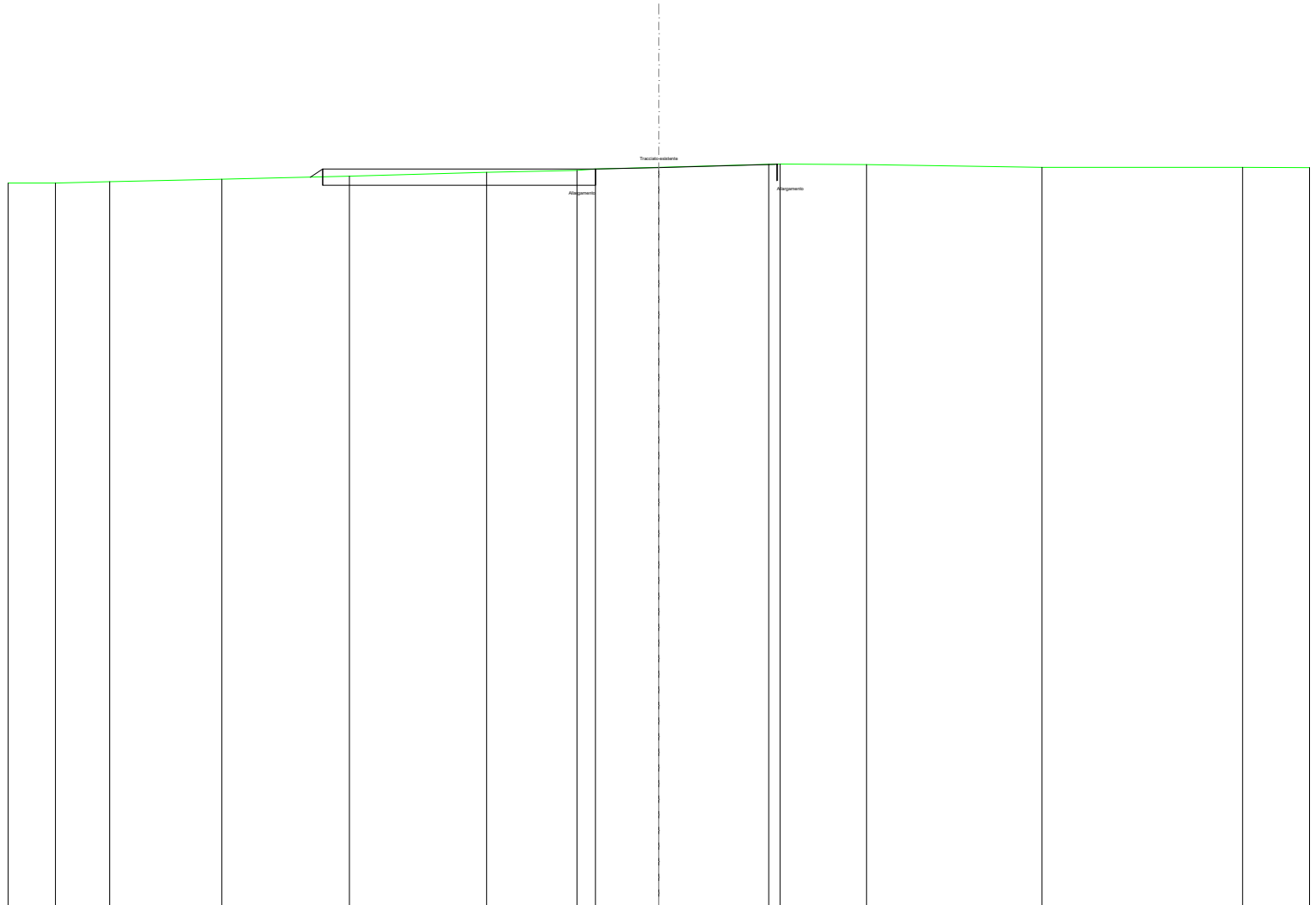
QUOTE TERRENO	52,48		52,53		52,59		53,25	53,35	53,34	53,28		53,11		52,94	52,95	52,86		50,39		47,65		45,06		46,21
DIST. PARZIALI TERRENO		6,45		4,00		4,78		0,89	1,28	2,56		2,57		0,66	6,86		2,85		3,19		3,67			
QUOTE PROGETTO							53,34							52,94				52,94						45,90
DIST. PARZIALI PROGETTO													12,32							10,55				





SCAVI E BONIFICHE	
STERRO	3,098 m <sup>2</sup>
RILEVATI	
TERRENO VEGETALE	0,458 m
SOVRASTRUTTURA STRADALE	
CASSONETTO	8,389 m

SEZIONE N.: 6  
 QT. PROGETTO: 52,892  
 DIST.PROG.: 176,447  
 DIST.PREC.: 24,372



SCALA 1:200

QT.RIF. 30,151

QUOTE TERRENO	52,39	52,39	52,44	52,51	52,60	52,72	52,78	52,83	52,88	52,97	52,97	52,96	52,88	52,87	52,86
DIST.PARZIALI TERRENO	1,45	1,67	3,44	3,92	4,22	2,77	0,57	1,95	3,38	2,66	5,40	6,17	2,06		
QUOTE PROGETTO					52,57	52,83		52,83		52,97	52,97				
DIST. PARZIALI PROGETTO								13,97							