

REGIONE
CALABRIA



PROVINCIA DI
CROTONE



Committente:
Euria S.r.l.
Piazza Europa, 14
87100 Cosenza

Documento:

PROGETTO DEFINITIVO

Titolo del Progetto:

PARCO EOLICO "UMBRIATICO"

Elaborato:

Sezioni Trasversali Intervento 05

PROGETTO	DISCIPLINA	AMBITO	TIPO ELABORATO	PROGRESSIVO	SCALA
W-UBR	P	VB	SZ	25	1:200

NOME FILE:

W-UBR-P-VB-SZ-25_Sezioni Trasversali Intervento 05

Progettazione:



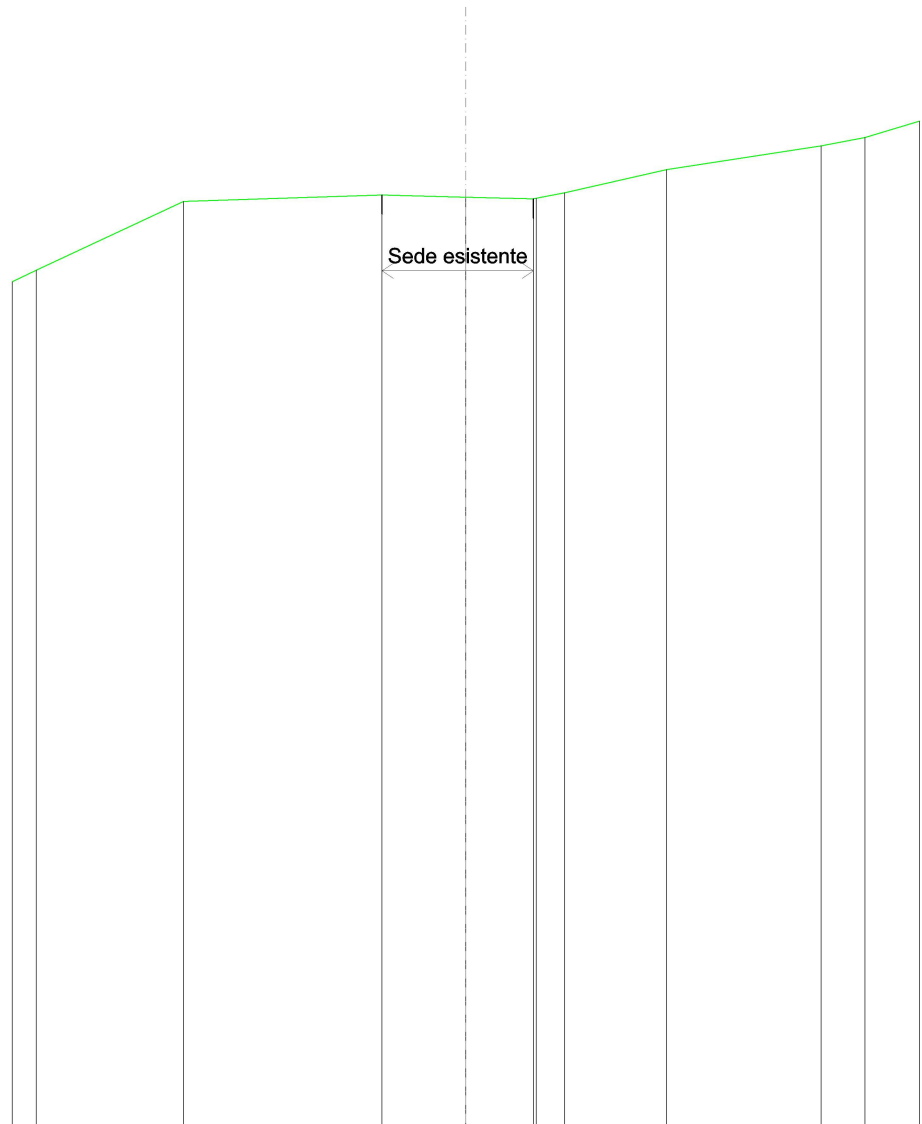
Ing. Saverio Pagliuso

Ing. Mario Francesco Perri

Ing. Giorgio Salatino

Rev:	Prima Emissione	Descrizione Revisione	Redatto	Controllato	Approvato
00	10/2023	PRIMA EMISSIONE	GEMSA PRO	GEMSA PRO	Euria S.r.l.

SEZIONE N.: 1
 QT. PROGETTO: 114,623
 DIST.PROG.: 44,009
 DIST.SUCC.: 13,876



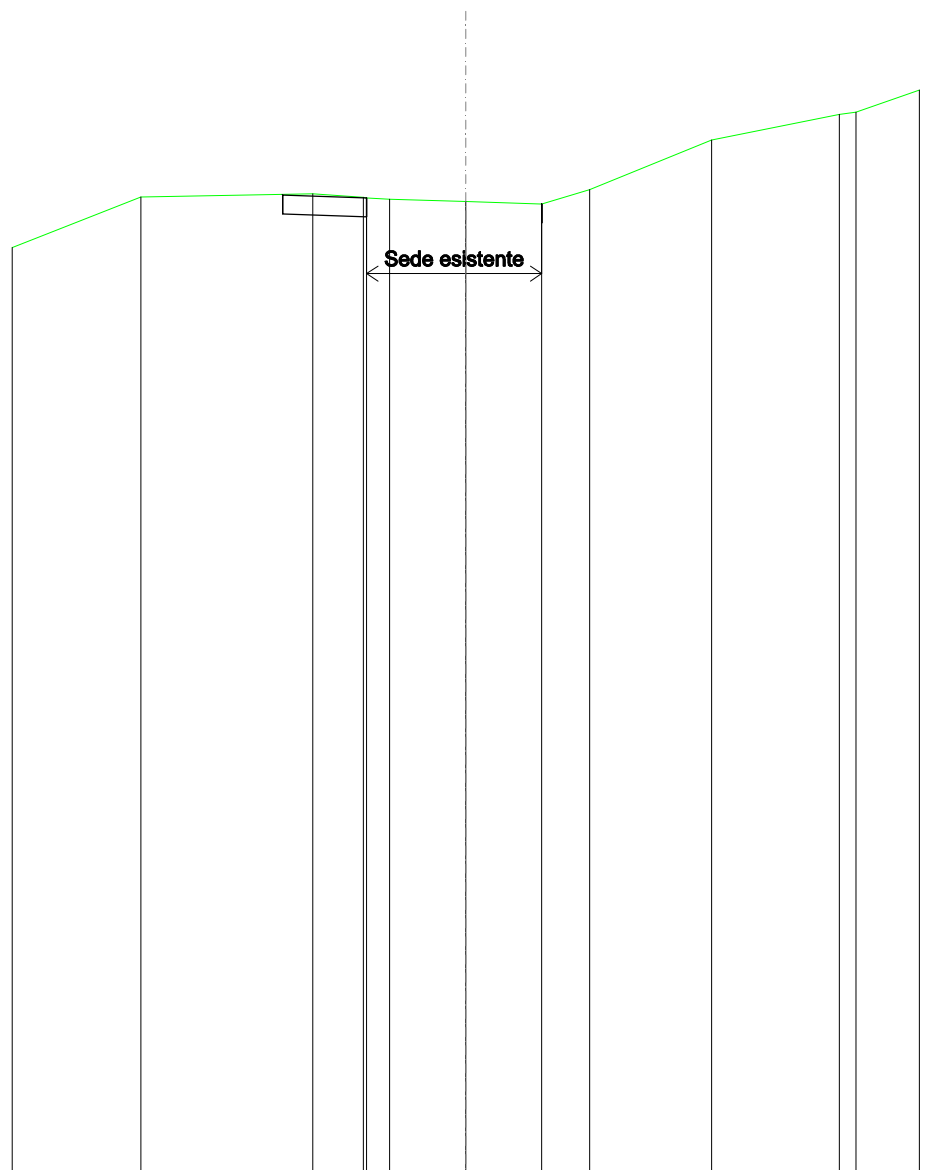
SCALA 1:200

QT.RIF. 90,000

QUOTE TERRENO	112,38	112,69	114,50	114,67	114,61	114,56	114,58	114,72	115,34	115,96	116,19	116,61
DIST.PARZIALI TERRENO	0,64	3,89	5,25	2,22	1,78	0,75	2,69	4,09	1,16	1,44		
QUOTE PROGETTO				114,67		114,56						
DIST. PARZIALI PROGETTO					4,00							

SOVRASTRUTTURA STRADALE	
CASSONETTO	2,220 m
MANUFATTI	
SCAVO PER PIATTAFORMA	1,191 m ²
SCAVO PER PARETI TRINCEA	0,000 m ²
SOVRASTRUTTURA FERROVIARIA	
AREA DI SCAVO	2,235 m

SEZIONE N.: 2
 QT. PROGETTO: 115,733
 DIST.PROG.: 57,885
 DIST.PREC.: 13,876
 DIST.SUCC.: 7,482



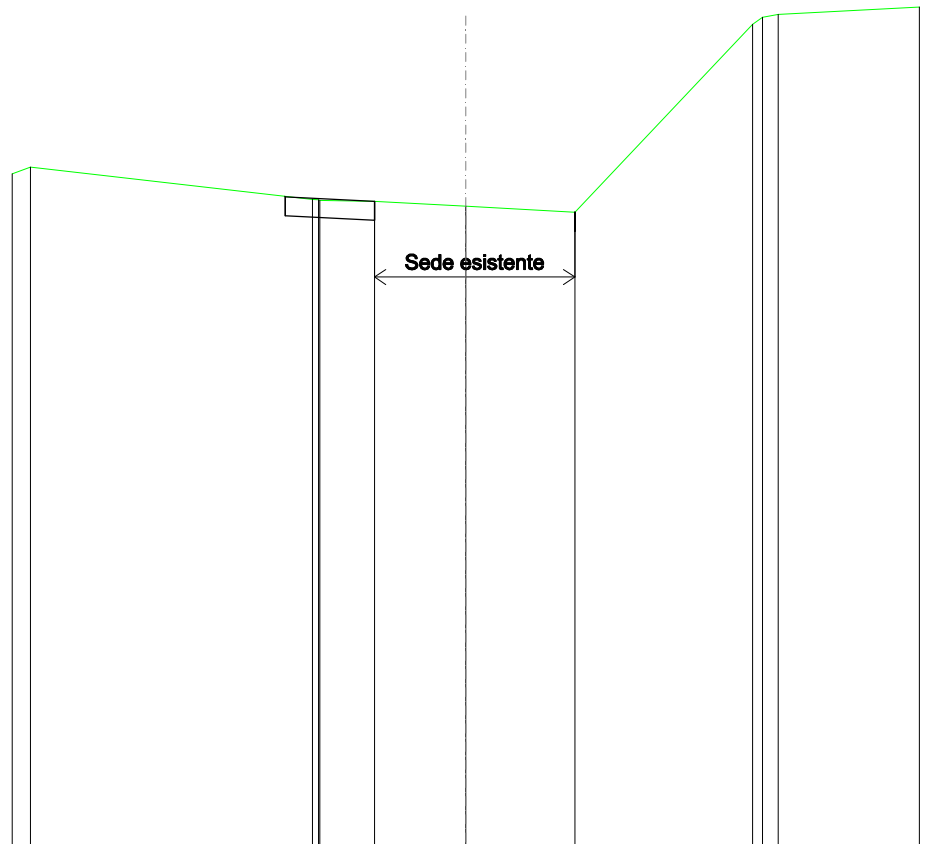
SCALA 1:200

QT.RIF. 90,000

QUOTE TERRENO	114,48	115,82	115,90	115,81	115,79	115,76	115,70	115,63	116,01	117,32	118,00	118,06	118,64
DIST.PARZIALI TERRENO	3,41	4,54	1,34	0,60	2,02	2,01	1,27	3,22	3,38	1,68			
QUOTE PROGETTO			115,89	115,87	115,79		115,63						
DIST. PARZIALI PROGETTO					6,85								

SOVRASTRUTTURA STRADALE	
CASSONETTO	2,357 m
MANUFATTI	
SCAVO PER PIATTAFORMA	1,136 m ²
SCAVO PER PARETI TRINCEA	0,000 m ²
SOVRASTRUTTURA FERROVIARIA	
AREA DI SCAVO	2,376 m

SEZIONE N.: 4
 QT. PROGETTO: 116,979
 DIST.PROG.: 73,460
 DIST.PREC.: 8,093
 DIST.SUCC.: 6,607

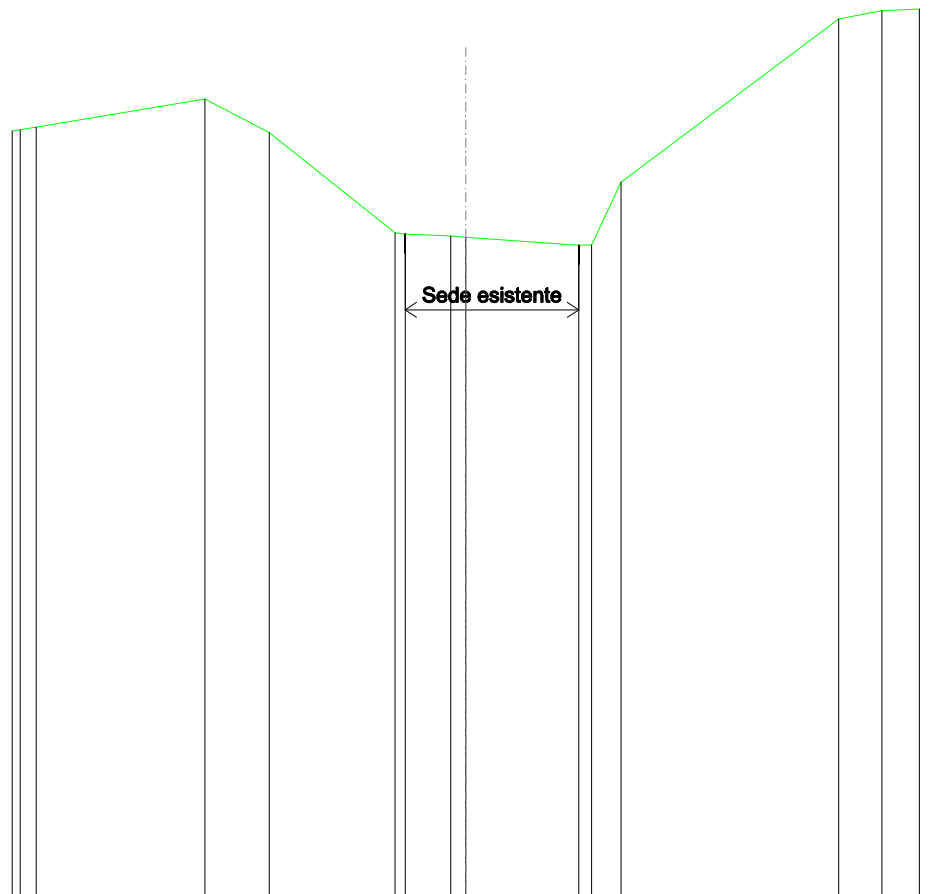


SCALA 1:200

QT.RIF. 100,000

QUOTE TERRENO	117,80 117,99		117,13 117,12 117,11	117,08	116,96	116,79		121,76 121,96 122,03	122,22
DIST.PARZIALI TERRENO		7,47	1,45	2,42	2,89	4,70		3,73	
QUOTE PROGETTO			117,22 117,20	117,08		116,79			
DIST. PARZIALI PROGETTO					7,66				

SEZIONE N.: 5
 QT. PROGETTO: 117,473
 DIST.PROG.: 80,068
 DIST.PREC.: 6,607
 DIST.SUCC.: 132,979



SCALA 1:200

QT.RIF. 100,000

QUOTE TERRENO	120,26 120,30 120,36	121,11	120,22	117,57 117,53	117,49 117,46	117,24 117,25 118,91	123,23 123,45 123,49
DIST.PARZIALI TERRENO	4,46	1,70	3,33	1,21	2,99	0,78	5,75 1,15 0,99
QUOTE PROGETTO				117,53		117,24	
DIST. PARZIALI PROGETTO					4,59		