

REGIONE
CALABRIA



PROVINCIA DI
CROTONE



Committente:
Euria S.r.l.
Piazza Europa, 14
87100 Cosenza

Documento:

PROGETTO DEFINITIVO

Titolo del Progetto:

PARCO EOLICO "UMBRIATICO"

Elaborato:

Sezioni Trasversali Intervento 06

PROGETTO	DISCIPLINA	AMBITO	TIPO ELABORATO	PROGRESSIVO	SCALA
W-UBR	P	VB	SZ	26	1:200

NOME FILE:

W-UBR-P-VB-SZ-26_Sezioni Trasversali Intervento 06

Progettazione:



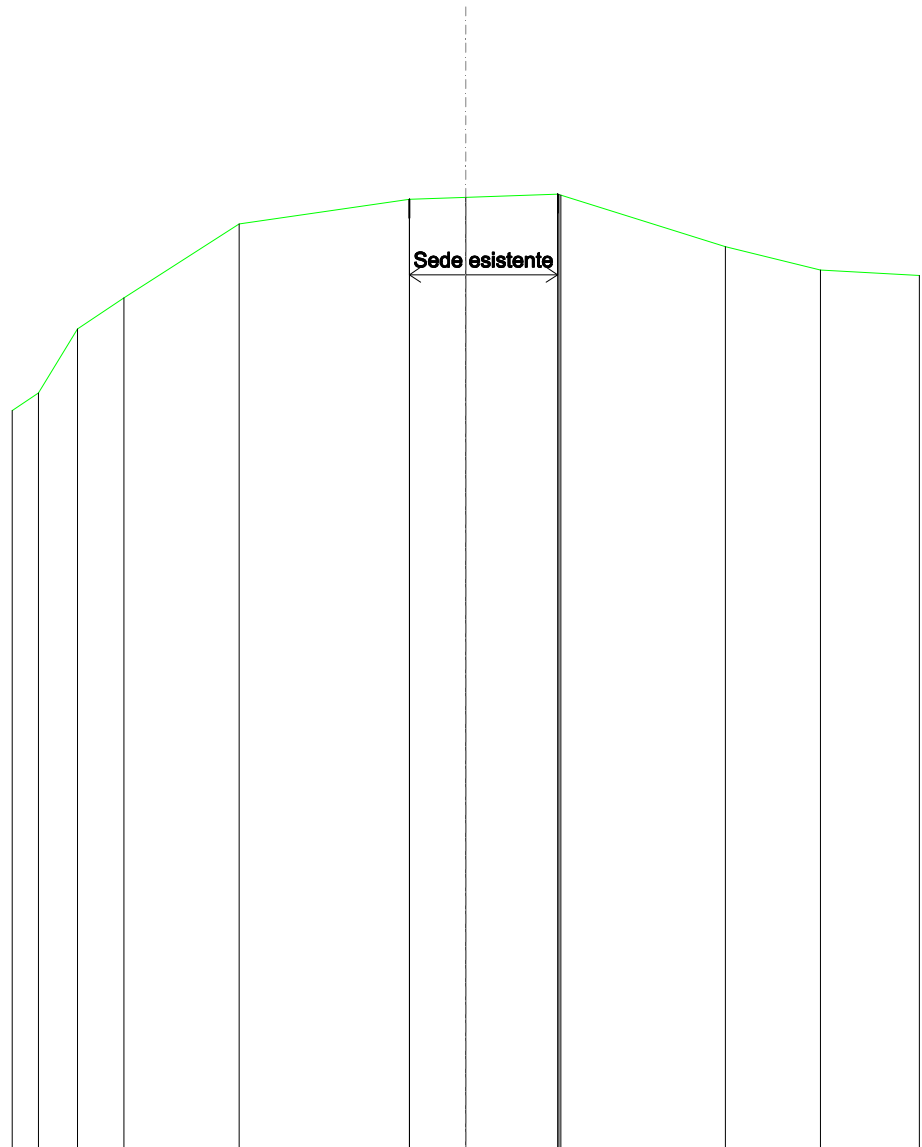
Ing. Saverio Pagliuso

Ing. Mario Francesco Perri

Ing. Giorgio Salatino

Rev:	Prima Emissione	Descrizione Revisione	Redatto	Controllato	Approvato
00	10/2023	PRIMA EMISSIONE	GEMSA PRO	GEMSA PRO	Euria S.r.l.

SEZIONE N.: 1
 QT. PROGETTO: 125,238
 DIST.PROG.: 213,047
 DIST.PREC.: 132,979
 DIST.SUCC.: 9,509



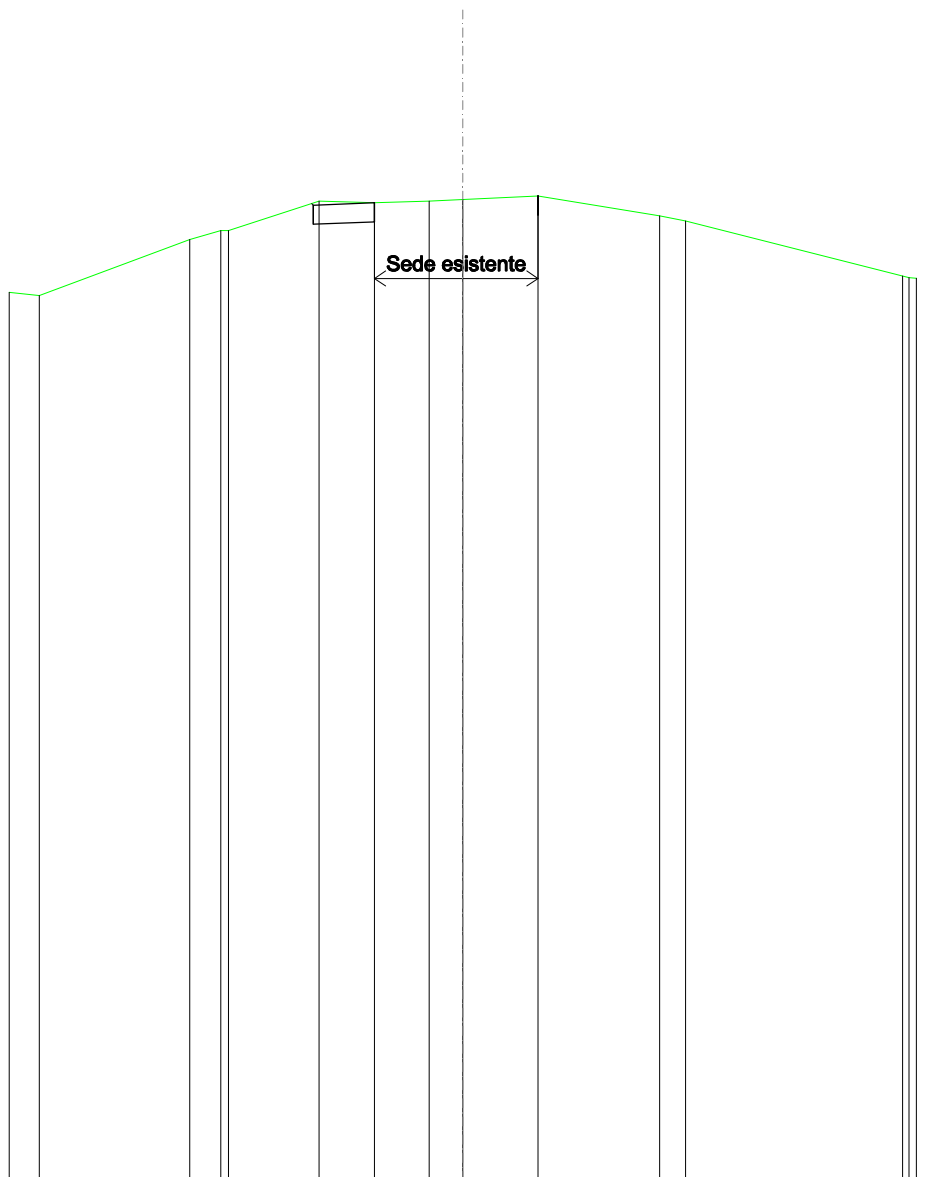
SCALA 1:200

QT.RIF. 100,000

QUOTE TERRENO	119,56	120,03	121,72	122,54	124,50	125,15	125,15	125,20	125,28	125,28	125,26	123,89	123,28	123,14
DIST.PARZIALI TERRENO	0,70	1,03	1,23	3,05	4,50	1,49	2,43	4,35	2,52	2,62				
QUOTE PROGETTO						125,15			125,28					
DIST. PARZIALI PROGETTO							3,92							

SOVRASTRUTTURA STRADALE	
CASSONETTO	1,612 m
MANUFATTI	
SCAVO PER PIATTAFORMA	0,891 m ²
SCAVO PER PARETI TRINCEA	0,001 m ²
SOVRASTRUTTURA FERROVIARIA	
AREA DI SCAVO	1,655 m

SEZIONE N.: 2
 QT. PROGETTO: 125,953
 DIST.PROG.: 222,556
 DIST.PREC.: 9,509
 DIST.SUCC.: 18,593



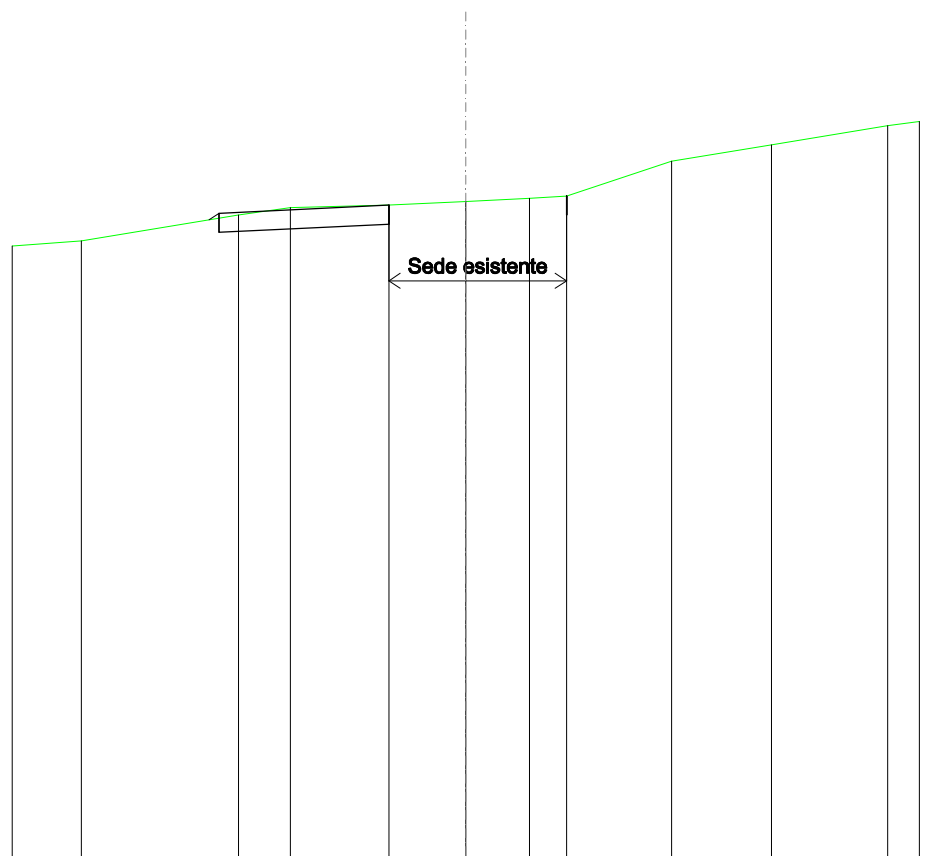
SCALA 1:200

QT.RIF. 100,000

QUOTE TERRENO	123,48	123,40	124,87	125,12	125,12	125,89	125,85	125,90	125,94	126,03	125,51	125,37	123,92	123,87	123,86
DIST.PARZIALI TERRENO	0,80	3,98	0,82	2,40	1,46	1,45	0,88	1,99	3,21	0,88	5,74				
QUOTE PROGETTO					125,83	125,79	125,85			126,03					
DIST. PARZIALI PROGETTO								5,95							

SOVRASTRUTTURA STRADALE	
CASSONETTO	4,492 m
MANUFATTI	
SCAVO PER PIATTAFORMA	2,270 m ²
RILEVATO PER SCARPATE	0,017 m ²
SOVRASTRUTTURA FERROVIARIA	
AREA DI SCAVO	4,492 m

SEZIONE N.: 3
 QT. PROGETTO: 127,410
 DIST.PROG.: 241,149
 DIST.PREC.: 18,593
 DIST.SUCC.: 14,663



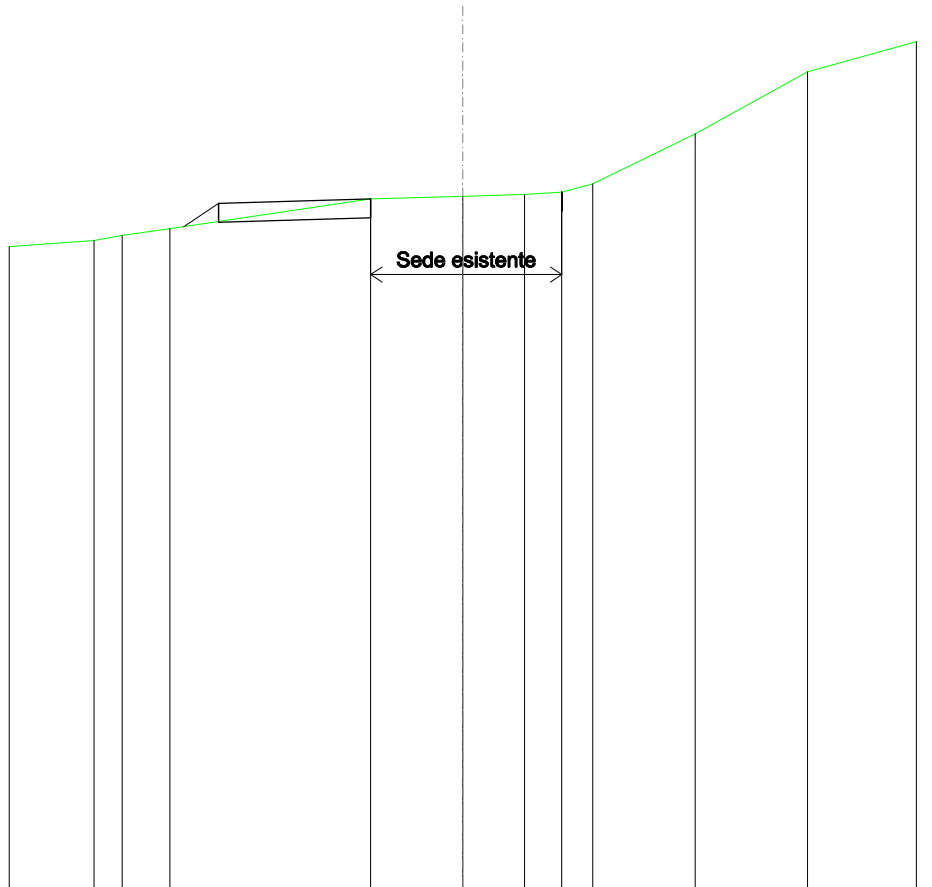
SCALA 1:200

QT.RIF. 110,000

QUOTE TERRENO	126,22	126,35		127,04	127,23	127,30	127,39	127,47	127,53	128,46	128,89	129,40	129,51
DIST.PARZIALI TERRENO	1,83	4,16	1,37	2,61	2,03	1,69	0,98	2,78	2,65	3,08	0,84		
QUOTE PROGETTO			126,91	127,08		127,30			127,53				
DIST. PARZIALI PROGETTO						9,19							

SOVRASTRUTTURA STRADALE	
CASSONETTO	4,026 m
MANUFATTI	
SCAVO PER PIATTAFORMA	1,049 m ²
RILEVATO PER SCARPATE	0,221 m ²
SOVRASTRUTTURA FERROVIARIA	
AREA DI SCAVO	4,026 m

SEZIONE N.: 4
 QT. PROGETTO: 128,370
 DIST.PROG.: 255,812
 DIST.PREC.: 14,663
 DIST.SUCC.: 23,913



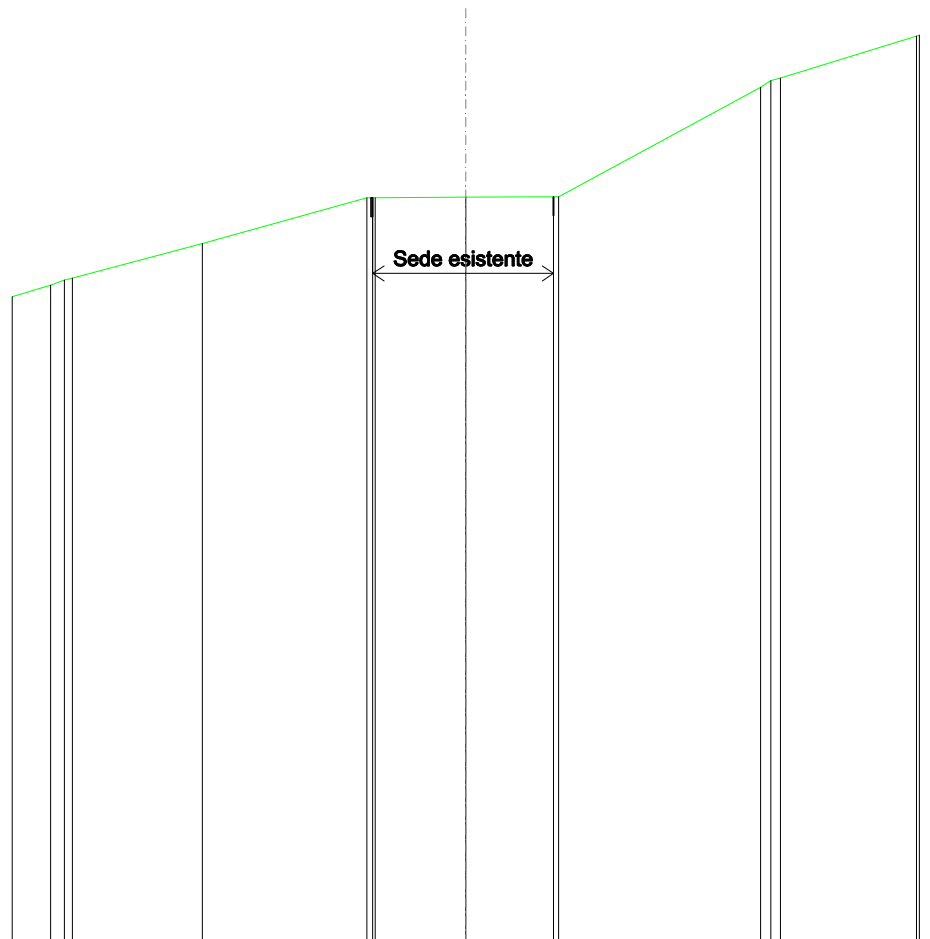
SCALA 1:200

QT.RIF. 110,000

QUOTE TERRENO	127,02	127,18	127,32	127,50		128,28	128,35	128,40	128,46	128,68	130,00	131,64	132,44
DIST.PARZIALI TERRENO	2,25	0,75	1,28		5,31	2,44	1,64	0,98	0,82	2,71	2,97	2,88	
QUOTE PROGETTO				127,55	128,17	128,28			128,46				
DIST. PARZIALI PROGETTO				0,92		9,08							

SOVRASTRUTTURA STRADALE	
CASSONETTO	0,048 m
MANUFATTI	
SCAVO PER PIATTAFORMA	0,024 m ²
SOVRASTRUTTURA FERROVIARIA	
AREA DI SCAVO	0,048 m

SEZIONE N.: 5
 QT. PROGETTO: 129,690
 DIST.PROG.: 279,725
 DIST.PREC.: 23,913
 DIST.SUCC.: 54,125



SCALA 1:200

QT.RIF. 110,000

QUOTE TERRENO	127,07	127,38	127,51	127,56	128,48	129,69	129,69	129,69	129,70	129,71	129,72	132,61	132,78	132,86	133,96
DIST.PARZIALI TERRENO	1,02		3,44		4,34		2,39		2,32		5,34		3,60		
QUOTE PROGETTO						129,69	129,69	129,69		129,71					
DIST. PARZIALI PROGETTO							4,83								