

LEGENDA

PARCO EOLICO

-  AEROGENERATORE
-  ID della WTG
-  PIAZZOLA DEFINITIVA
-  PIAZZOLA DI CANTIERE
-  AREE TEMPORANEE DI CANTIERE DA RIPRISTINARE
-  SE TERNA
-  AREA DI CONSEGNA E STORAGE
-  STRADE DI CANTIERE
-  STRADE DI ESERCIZIO
-  CAVIDOTTO
-  CONFINI COMUNALI

VINCOLO IDROGEOLOGICO E CARTA FORESTALE LR 19/96

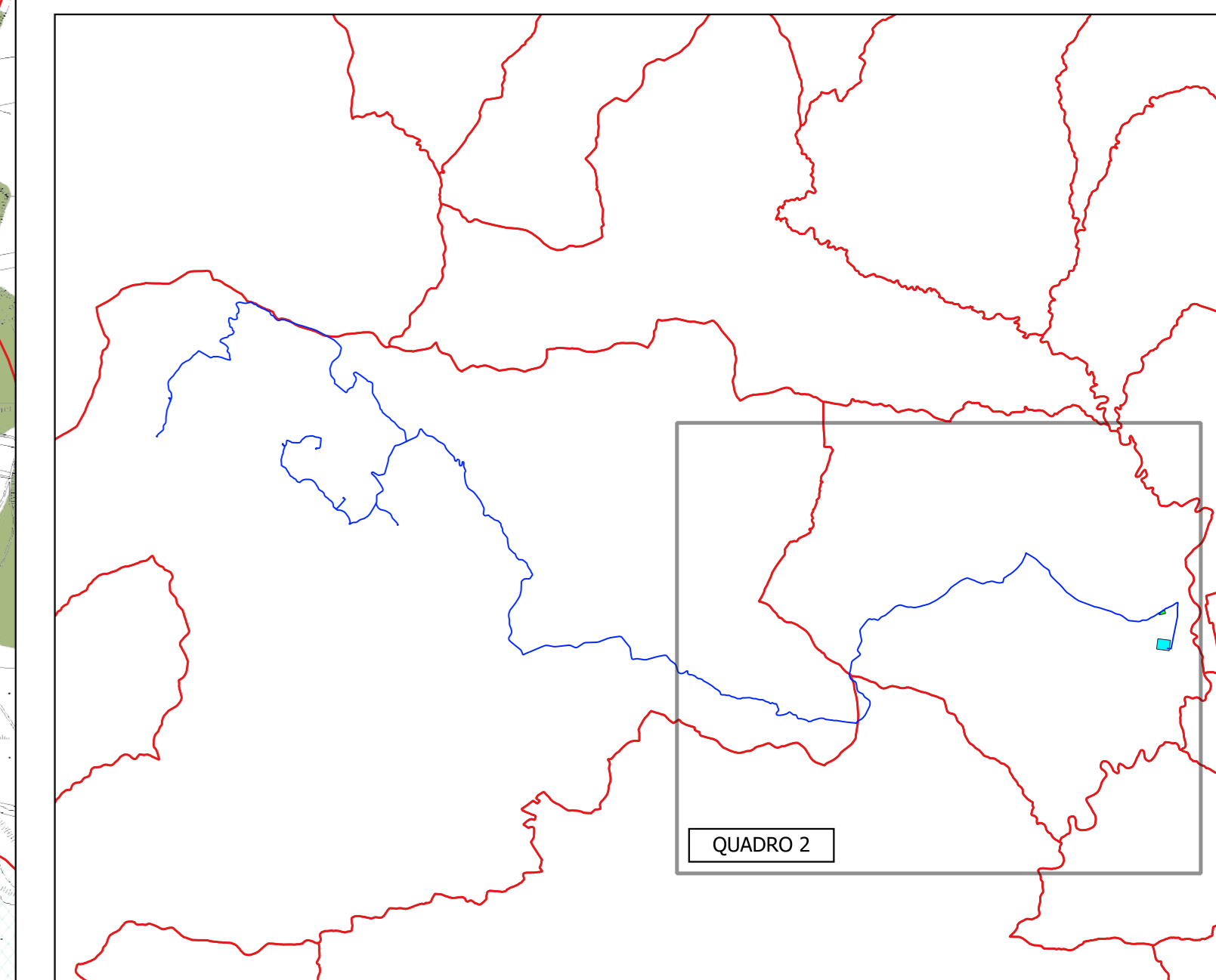
Vincolo Idrogeologico








Carta forestale LR 19/96



QUADRO DI UNIONE



					
<p>IL COMMITTENTE:</p> 		<p>NP Sicilia 4 S.r.l. Galleria Passarella, 2 20122 MILANO P.IVA - C.F. 12902920961</p>			
<p>IL PROGETTISTA:</p>  		<p>Dott. Ing. Vittorio Maria Randazzo Dott. Ing. Vincenzo Di Marco</p>			
<p>TITOLO DEL PROGETTO:</p> <p>PARCO EOLICO "SCRUDATO" POTENZA NOMINALE 39,6 MW</p>					
<p>ELABORATO:</p> <p>PROGETTO DEFINITIVO</p>		<p>CODICE ELABORATO:</p> <p>NPS4_CAM_F07B_EPD</p>			
<p>TITOLO ELABORATO:</p> <p>INQUADRAMENTO DI DETTAGLIO SU CTR - VINCOLO IDROGEOLOGICO E CARTA FORESTALE LR 19/96 QUADRO 2</p>					
FOGLIO:	2	SCALA:	1:10.000		
FORMATO:	A0				
Rev.	Data	Descrizione Revisione	Redatto	Controllato	Approvato
0	07/11/2023		C.L.	V.D.	V.R.

