

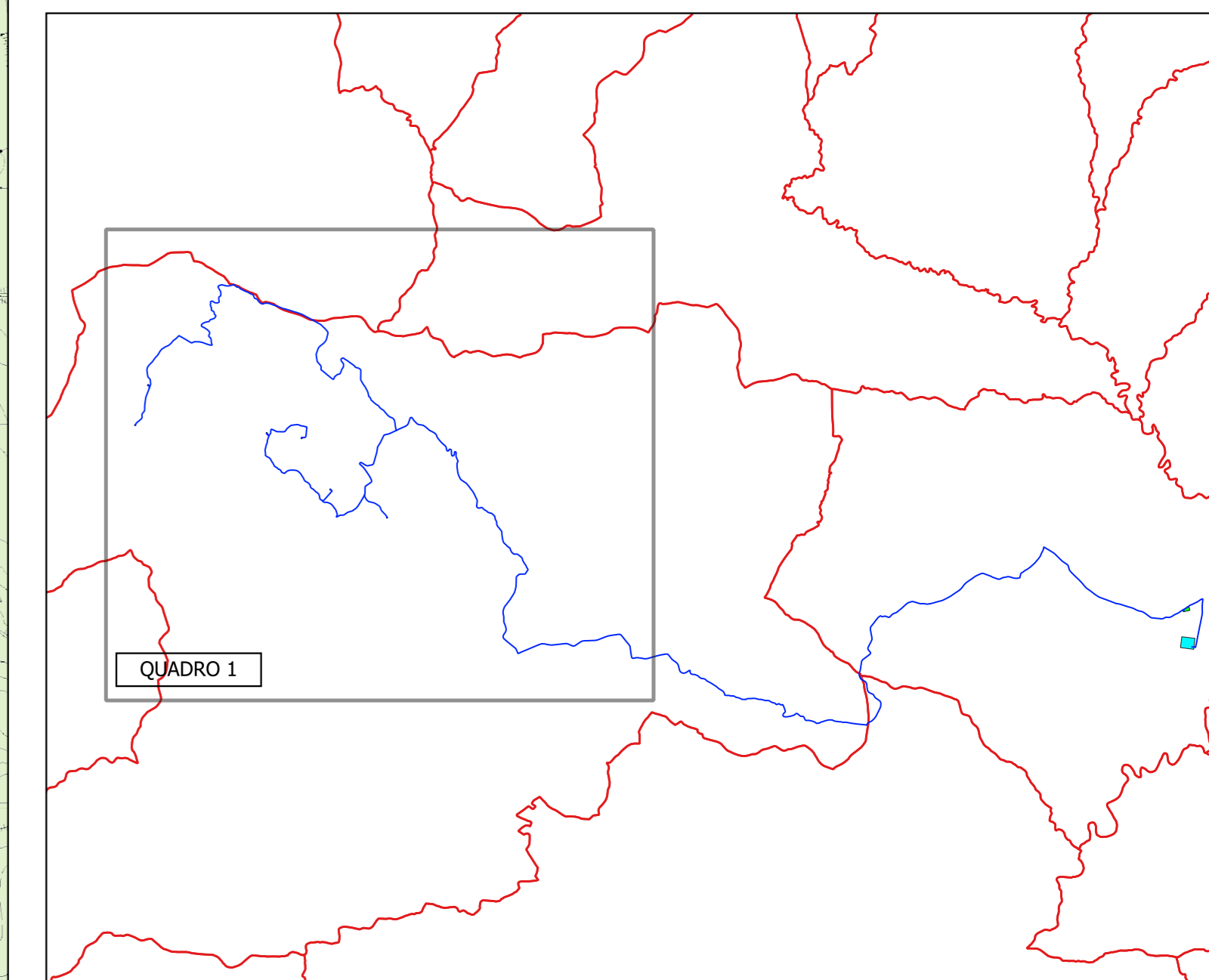
PARCO EOLICO



- AEROGENERATORE
- WTG X ID della WTG
- PIAZZOLA DEFINITIVA
- PIAZZOLA DI CANTIERE
- AREE TEMPORANEE DI CANTIERE DA RIPRISTINARE
- SE TERNA
- AREA DI CONSEGNA E STORAGE
- STRADE DI CANTIERE
- STRADE DI ESERCIZIO
- CAVIDOTTO
- CONFINI COMUNALI

AREE ECOLOGICAMENTE OMOGENEE

- Areecologicamente omogenee (0)**
- Depositi alluvionali della fascia Termomediterranea
 - Depositi alluvionali della fascia Mesomediterranea
 - Vulcaniti e rocce dure della fascia Termomediterranea
 - Vulcaniti e rocce dure della fascia Mesomediterranea
 - Vulcaniti e rocce dure della fascia Supramediterranea
 - Vulcaniti e rocce dure della fascia Oromediterranea
 - Vulcaniti e rocce dure della fascia Crioromediterranea
 - Formazioni calcarenitico-sabbiose della fascia Termomediterranea
 - Formazioni calcarenitico-sabbiose della fascia Mesomediterranea
 - Formazioni gessoso-solfifera della fascia Termomediterranea
 - Formazioni gessoso-solfifera della fascia Mesomediterranea
 - Formazioni carbonatiche della fascia Termomediterranea
 - Formazioni carbonatiche della fascia Mesomediterranea
 - Formazioni carbonatiche della fascia Supramediterranea
 - Formazioni prevalentemente arenaceo-argillose ed arenacee della fascia Termomediterranea
 - Formazioni prevalentemente arenaceo-argillose ed arenacee della fascia Mesomediterranea
 - Formazioni prevalentemente arenaceo-argillose ed arenacee della fascia Supramediterranea
 - Formazioni prevalentemente argillose della fascia Termomediterranea
 - Formazioni prevalentemente argillose della fascia Mesomediterranea
 - Formazioni prevalentemente argillose della fascia Supramediterranea
 - Formazioni metamorfiche della fascia Termomediterranea
 - Formazioni metamorfiche della fascia Mesomediterranea
 - Formazioni metamorfiche della fascia Supramediterranea

QUADRO DI UNIONE



					
<p>IL COMMITTENTE:</p> <p style="font-size: 24px; font-weight: bold; margin: 0;">NP Sicilia 4</p>		<p>NP Sicilia 4 S.r.l. Galleria Passarella, 2 20122 MILANO P.IVA - C.F. 12902920961</p>			
<p>IL PROGETTISTA:</p> <p style="font-size: 24px; font-weight: bold; margin: 0;">Agon engineering</p>		<p>Dott. Ing. Vittorio Maria Randazzo</p> <p>Dott. Ing. Vincenzo Di Marco</p>			
<p>TITOLO DEL PROGETTO:</p> <p style="font-weight: bold; margin: 0;">PARCO EOLICO "SCRUDATO" POTENZA NOMINALE 39,6 MW</p>					
<p>ELABORATO:</p> <p style="font-weight: bold; margin: 0;">PROGETTO DEFINITIVO</p>		<p>CODICE ELABORATO:</p> <p style="font-weight: bold; margin: 0;">NPS4_CAM_F19A_EPD</p>			
<p>TITOLO ELABORATO:</p> <p style="font-weight: bold; margin: 0;">INQUADRAMENTO GENERALE SULLA CARTA DELLE AREE ECOLOGICAMENTE OMOGENEE QUADRO 1</p>					
FOGLIO:	1	SCALA:	1:10.000		
FORMATO:	A0				
Rev.	Data	Descrizione Revisione	Redatto	Controllato	Approvato
0	07/11/2023		C.L.	V.D.	V.R.

