

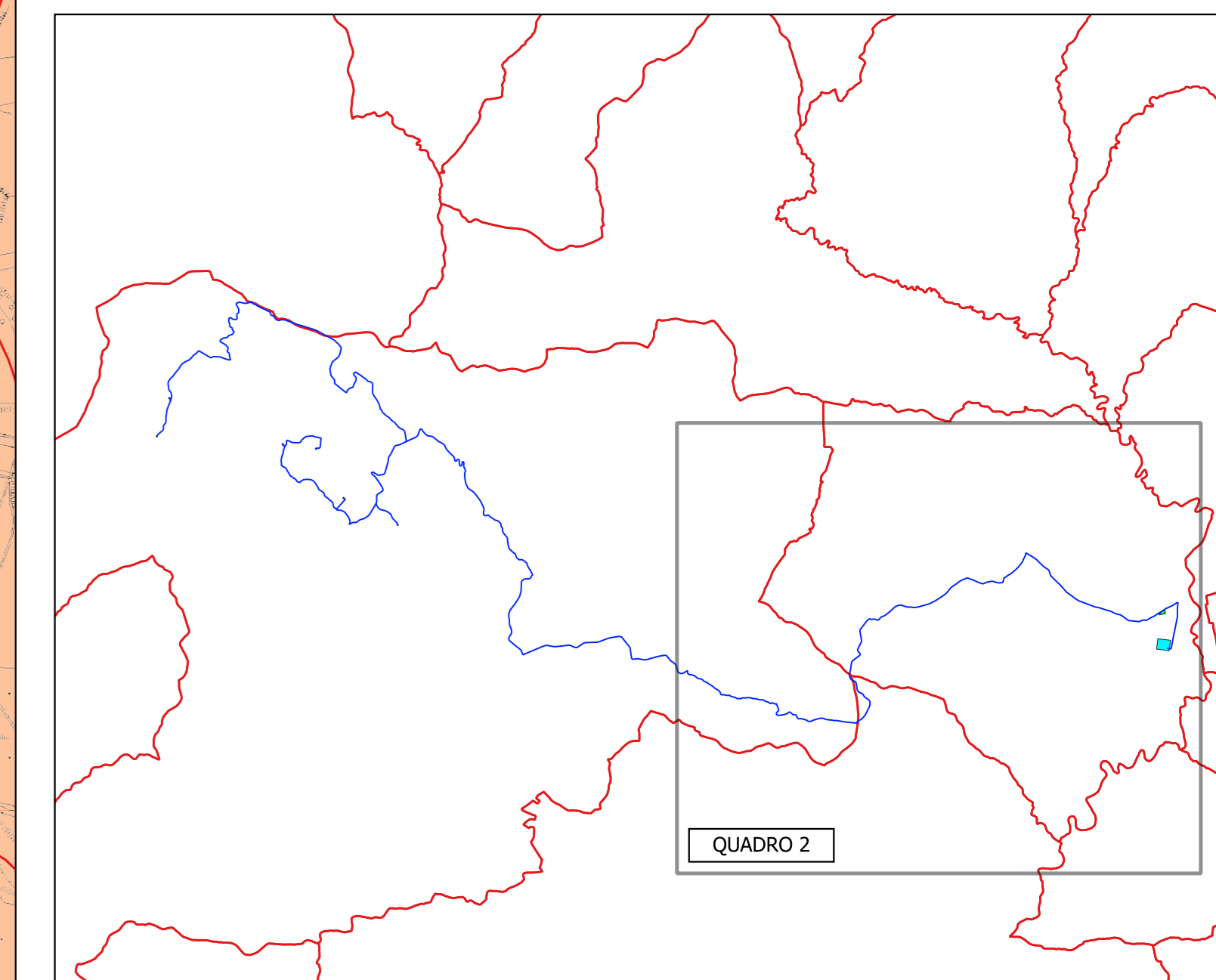
PARCO EOLICO










- AEROGENERATORE
- WTG X ID della WTG
- PIAZZOLA DEFINITIVA
- PIAZZOLA DI CANTIERE
- AREE TEMPORANEE DI CANTIERE DA RIPRISTINARE
- SE TERNA
- AREA DI CONSEGNA E STORAGE
- STRADE DI CANTIERE
- STRADE DI ESERCIZIO
- CAVIDOTTO
- CONFINI COMUNALI

AREE ECOLOGICAMENTE OMOGENEE

- Aree ecologicamente omogenee (e)**
- Depositi alluvionali della fascia Termomediterranea
  - Depositi alluvionali della fascia Mesomediterranea
  - Vulcaniti e rocce dure della fascia Termomediterranea
  - Vulcaniti e rocce dure della fascia Mesomediterranea
  - Vulcaniti e rocce dure della fascia Supramediterranea
  - Vulcaniti e rocce dure della fascia Oromediterranea
  - Vulcaniti e rocce dure della fascia Crioromediterranea
  - Formazioni calcarenitico-sabbiose della fascia Termomediterranea
  - Formazioni calcarenitico-sabbiose della fascia Mesomediterranea
  - Formazione gessoso-solfifera della fascia Termomediterranea
  - Formazione gessoso-solfifera della fascia Mesomediterranea
  - Formazioni carbonatiche della fascia Termomediterranea
  - Formazioni carbonatiche della fascia Mesomediterranea
  - Formazioni carbonatiche della fascia Supramediterranea
  - Formazioni prevalentemente arenaceo-argillose ed arenacee della fascia Termomediterranea
  - Formazioni prevalentemente arenaceo-argillose ed arenacee della fascia Mesomediterranea
  - Formazioni prevalentemente arenaceo-argillose ed arenacee della fascia Supramediterranea
  - Formazioni prevalentemente argillose della fascia Termomediterranea
  - Formazioni prevalentemente argillose della fascia Mesomediterranea
  - Formazioni prevalentemente argillose della fascia Supramediterranea
  - Formazioni metamorfiche della fascia Termomediterranea
  - Formazioni metamorfiche della fascia Mesomediterranea
  - Formazioni metamorfiche della fascia Supramediterranea

QUADRO DI UNIONE



 REGIONE SICILIANA	 COMUNE DI CAMMARATA	 COMUNE DI VILLALBA	 COMUNE DI MUSSOMELI		
IL COMMITTENTE:  <b>NP Sicilia 4</b>		NP Sicilia 4 S.r.l. Galleria Passarella, 2 20122 MILANO P.IVA - C.F. 12902920961			
IL PROGETTISTA:  		Dott. Ing. Vittorio Maria Randazzo  Dott. Ing. Vincenzo Di Marco 			
TITOLO DEL PROGETTO: <b>PARCO EOLICO "SCRUDATO"                  POTENZA NOMINALE 39,6 MW</b>					
ELABORATO: <b>PROGETTO DEFINITIVO</b>		CODICE ELABORATO: <b>NPS4_CAM_F19B_EPD</b>			
TITOLO ELABORATO: INQUADRAMENTO GENERALE SULLA CARTA DELLE AREE ECOLOGICAMENTE OMOGENEE QUADRO 2					
FOGLIO:	2	SCALA:	1:10.000		
FORMATO:	A0				
Rev.	Data	Descrizione Revisione	Redatto	Controllato	Approvato
0	07/11/2023		C.L.	V.D.	V.R.

CAMMARATA

VILLALBA

MUSSOMELI

