

COMUNE DI SAN SEVERO (FG) - PIANO URBANISTICO GENERALE - Rielaborazione in recepimento della DGR n. 2160/2011, DGP n. 282/2011 e Conferenza di Servizi del 09.01.2014 e succ.  
STRALCIO CARTOGRAFICO PARTE PROGRAMMATICA - ZONE OMOGENEE EX DM 1444/68 TERRITORIO EXTRA URBANO - ELABORATO Da 1.2 bis - SCALA ORIGINALE 1:15000 - AGGIORNAMENTO: GENNAIO 2014

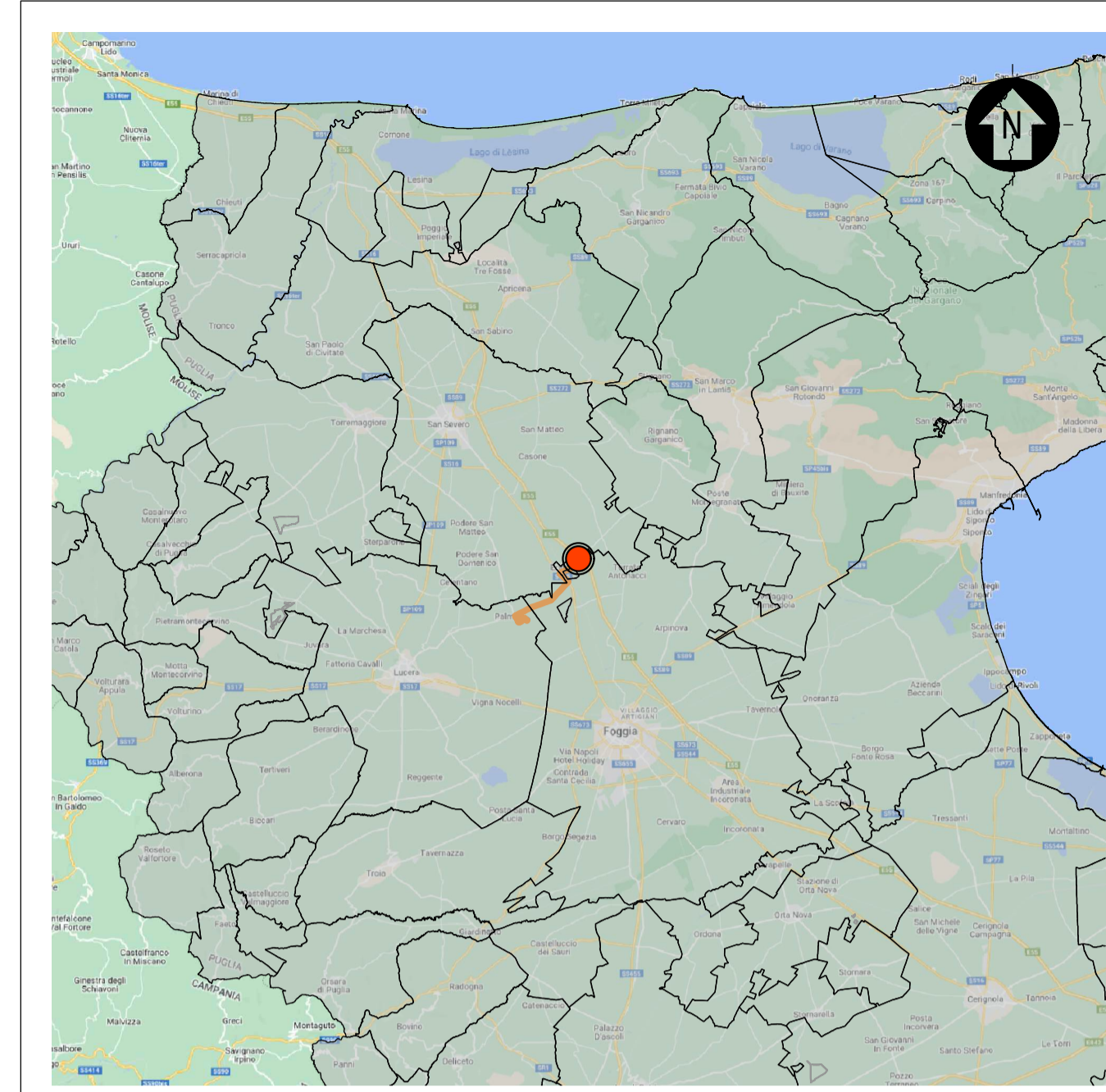
COMUNE DI FOGGIA, PIANO REGOLATORE GENERALE  
STRALCIO TAVOLA 3 - VIABILITA' CON INDIVIDUAZIONE DELLE ZONE RESIDENZIALI PRODUTTIVE ED A SERVIZI ESISTENTI, AGRICOLA E BOSCATI - SCALA ORIGINALE 1:50000

**LEGENDA - PUG SAN SEVERO**

- ZONA A
- ZONA B
- ZONA C
- ZONA D
- ZONA E
- ZONA F
- AREA DI PERTINENZA DEL TRATTURO

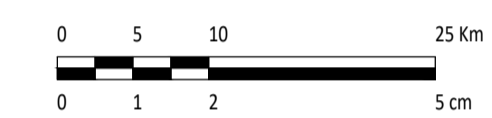
**LEGENDA - PRG FOGGIA**

- CONFINI DEL TERRITORIO COMUNALE
- FERROVIE
- STRADE DI INTERESSE REGIONALE
- STRADE DI INTERESSE REGIONALE
- STRADE DI GRANDE COMUNICAZIONE
- STRADE ATTREZZATE
- AUTOSTRADE
- ZONE RESIDENZIALI ESISTENTI
- ZONE PRODUTTIVE ESISTENTI
- ZONE A SERVIZI ESISTENTI
- ZONA AGRICOLA
- ZONA BOSCATI



INQUADRAMENTO TERRITORIALE

SCALA 1:500000 - 1 cm = 5 Km



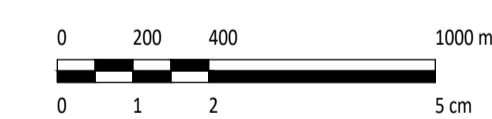
**LEGENDA**

- SITO
- LINEA DI CONNESSIONE
- PUNTO DI CONNESSIONE

**LEGENDA**

- SITO RECINZIONE
- LINEA DI CONNESSIONE - 36 kV
- AMPLIAMENTO SE 380/36 kV DA REALIZZARE
- SE RTN TERNA "BENESTARIATA" 380/150 kV DA REALIZZARE
- CABINA DI RACCOLTA

SCALA 1:20000 - 1 cm = 200 m



0		SA	CP	LC	12/2013
REV.	DESCRIZIONE	DISGN.	CONTROL.	APPROV.	DATA

<b>Montana</b>		Montana SpA Via Carlo Magno, 6 70015 Mottola (FG) Tel. +39 0871 218173 Fax +39 0871 218180 www.montanasp.com Milano ( sede certificata ISO ) Brescia Palermo Cagliari Roma Cap.Soc. 800.000.000 €	
Comittente		<b>SOLAR CAPITAL 4 S.R.L.</b> VIA REINELLA SNC 71017 - TORREMAGIORE (FG)	
Progettisti		ING. LAURA CONTI Iscritta all'Ordine degli Ingegneri della Provincia di Foggia al n. 1726	
Oggetto		<b>IMPIANTO INTEGRATO AGRIVOLTICO COLLEGATO ALLA RTN</b> POTENZA NOMINALE 39,40 MW COMUNE DI FOGGIA - COMUNE DI SAN SEVERO PROGETTO DEFINITIVO	
Tavola		<b>INQUADRAMENTO GENERALE</b> STRALCIO CARTOGRAFICO PIANIFICAZIONE URBANISTICA GENERALE	
N. Tav.		<b>5</b>	
N. Rifer.		2748_5573_FG-SS_VIA_T05_REV0_INQUADRAMENTO PIANIFICAZIONE COMUNALE	
Scala		1:20000	
E' VIETATA LA RIPRODUZIONE DI QUESTO DOCUMENTO SENZA PREVENTIVA AUTORIZZAZIONE SCRITTA DELLA MONTANA SPA			