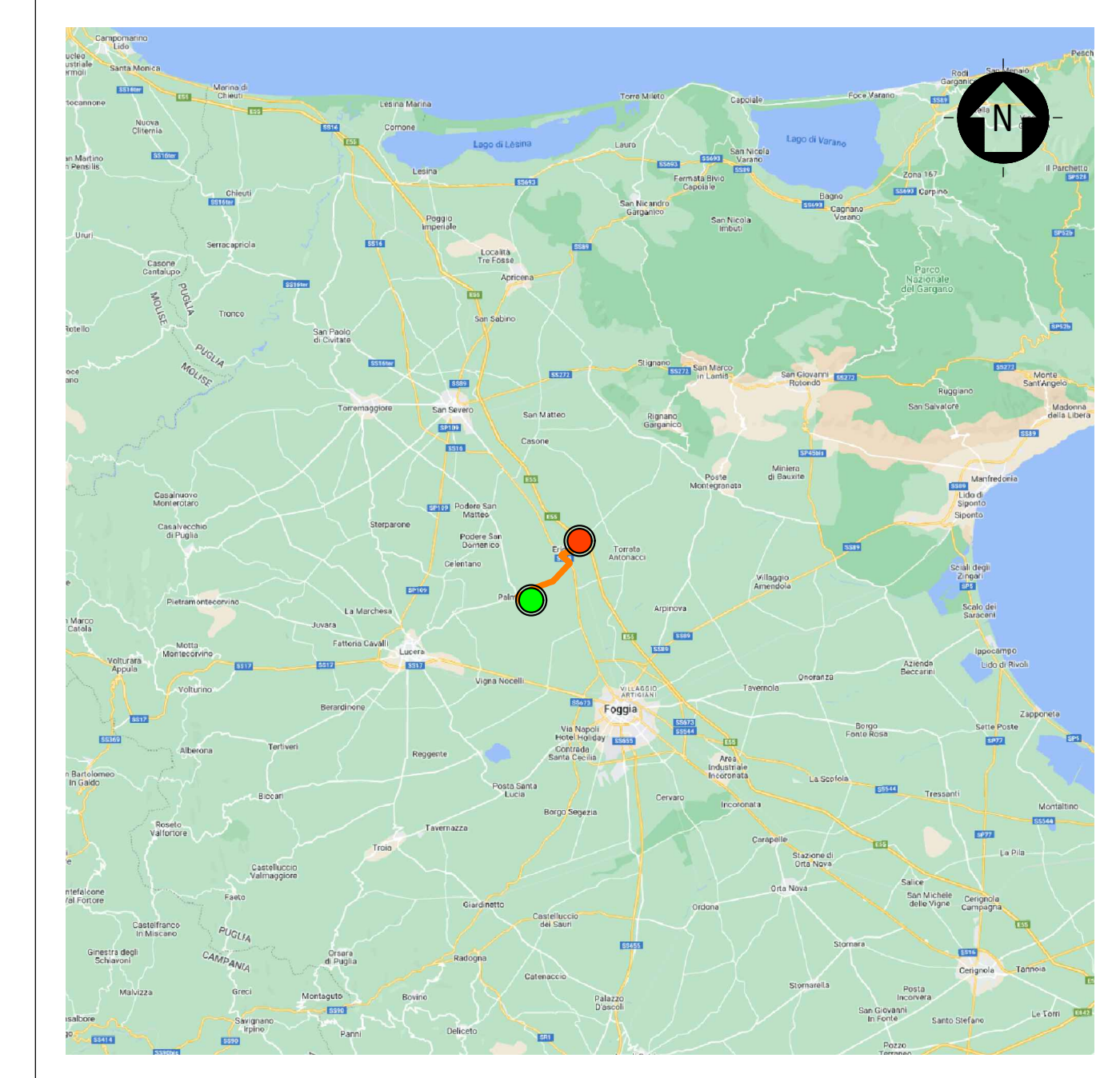


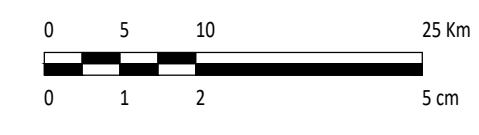
PPTR - PUGLIA

- 6.1.1. Componenti geomorfologiche**
 - UCP - Versanti
 - UCP - Lame e gravine
 - UCP - Doline
 - UCP - Grotte (100m)
 - UCP - Gessati (100m)
 - UCP - Inghiottoi (50m)
 - UCP - Cordoni dunari
- 6.1.2. Componenti idrologiche**
 - BP - Territori costieri (300m)
 - BP - Territori contermini ai laghi (300m)
 - BP - Fiumi, torrenti, corsi d'acqua iscritti negli elenchi delle acque pubbliche (150m)
 - UCP - Reticolo idrografico di connessione della R.E.R. (100m)
 - UCP - Sorgenti (25m)
 - UCP - Aree soggette a vincolo idrogeologico
- 6.2.1. Componenti botanico-vegetazionali**
 - BP - Boschi
 - BP - Zone umide Ramsar
 - UCP - Aree umide
 - UCP - Prati e pascoli naturali
 - UCP - Formazioni arbustive in evoluzione naturale
 - UCP - Aree di rispetto dei boschi
- 6.2.2. Componenti delle aree protette e dei siti naturalistici**
 - BP - Parchi e riserve
 - Aree e riserve naturali marine
 - Parchi e riserve naturali regionali
 - Parchi nazionali e riserve naturali statali
 - UCP - Aree di rispetto dei parchi e delle riserve regionali (100m)
- UCP - Siti di rilevanza naturalistica**
 - ZSC
 - ZSC MARE
 - ZPS_ZSC
 - ZPS_ZSC MARE
 - ZPS
 - ZPS MARE
- 6.3.1. Componenti culturali e insediative**
 - BP
 - BP - Zone gravate da usi civici (non validate)
 - BP - Zone gravate da usi civici (validate)
 - BP - Zone di interesse archeologico
 - BP - Immobili e aree di notevole interesse pubblico
 - UCP - Testimonianza della stratificazione insediativa
 - UCP - stratificazione insediativa - siti storico culturali
 - UCP - stratificazione insediativa - rete tratturi
 - UCP - aree a rischio archeologico
 - UCP - Città Consolidata
 - UCP - Area di rispetto delle componenti culturali e insediative (100m - 30m)
 - UCP - area di rispetto - rete tratturi
 - UCP - area di rispetto - siti storico culturali
 - UCP - area di rispetto - zone di interesse archeologico
 - UCP - Paesaggi rurali
- 6.3.2. Componenti dei valori percettivi**
 - UCP - Luoghi panoramici (punti)
 - UCP - Luoghi panoramici (poligoni)
 - UCP - Strade panoramiche
 - UCP - Strade panoramiche (poligoni)
 - UCP - Strade a valenza paesaggistica
 - UCP - Strade a valenza paesaggistica (poligoni)
 - UCP - Coni visuali



INQUADRAMENTO TERRITORIALE

SCALA 1:500000 - 1 cm = 5 Km



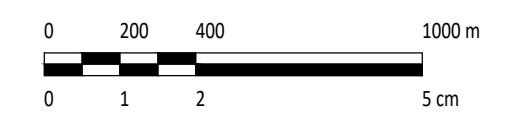
LEGENDA

- SITO
- LINEA DI CONNESSIONE
- PUNTO DI CONNESSIONE

LEGENDA

- SITO RECINZIONE
- LINEA DI CONNESSIONE - 36 KV
- AMPLIAMENTO SE 380/36 KV DA REALIZZARE
- SE RTN TERNA "BENESTARIATA" 380/150 KV DA REALIZZARE
- CABINA DI RACCOLTA

SCALA 1:20000 - 1 cm = 200 m



| | | | | | |
|------|-------------|---------|----------|---------|---------|
| 0 | | S2LM | EP | LC | 12/2023 |
| REV. | DESCRIZIONE | DISEGN. | CONTROL. | APPROV. | DATA |

Montana SpA
Via S. Maria Maddalena, 6
20154 Milano
Mito (prodotto in Italia) | Brescia | Palermo | Cagliari | Roma

Tel. +39 02 5418173
Fax +39 02 5412890
www.montana.com
Cap.Soc. 000000000

Comittente: **SOLAR CAPITAL 4 S.R.L.**
VIA REINELLA SNC
71017 - TORREMAGGIORE (FG)

Progettisti: **ING. LAURA CONTI**
Iscritta all'Ordine degli Ingegneri della Provincia di Pavia al n. 1726

Oggetto: **IMPIANTO INTEGRATO AGRIVOLTICO COLLEGATO ALLA RTN**
POTENZA NOMINALE 39,40 MW
COMUNE DI FOGGIA - COMUNE DI SAN SEVERO
PROGETTO DEFINITIVO

| | | |
|---|--|-----------------------|
| Tavola | INQUADRAMENTO GENERALE VINCOLI PPTR | N. Tav. |
| N. RIF. | 2748_5573_FG-SS_VIA_T06_3_REV0_VINCOLI_PPTR | Scala |
| È VIETATA LA RIPRODUZIONE DI QUESTO DOCUMENTO SENZA PREVENTIVA AUTORIZZAZIONE SCRITTA DELLA MONTANA SPA | | 6.3 1:20000 |