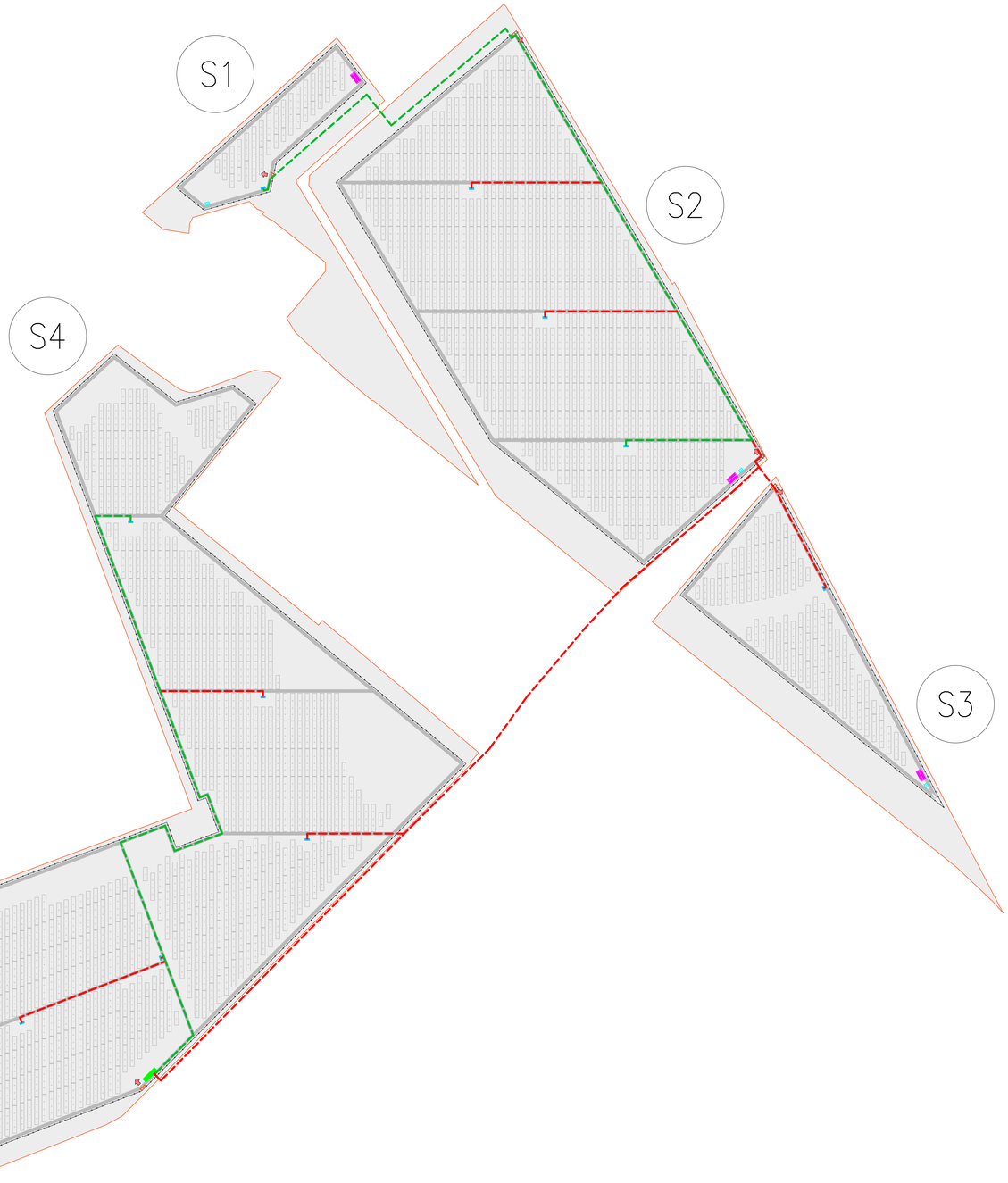

DETTAGLIO CARTOGRAFICO

TIPICO SEZIONE DI SCAVO - TIPO 1
POSA SINGOLA TERNA DI CAVI 36 kV INTERRATI, CORDA DI RAME NUDO E CAVI DATI

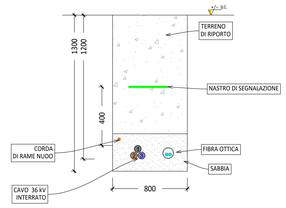

TIPICO SEZIONE DI SCAVO - TIPO 2
POSA DI DUE TERNE DI CAVI 36 kV INTERRATI, CORDA DI RAME NUDO E CAVI DATI

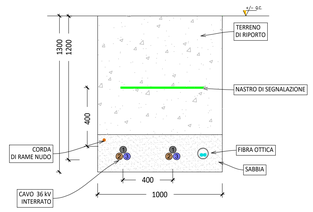

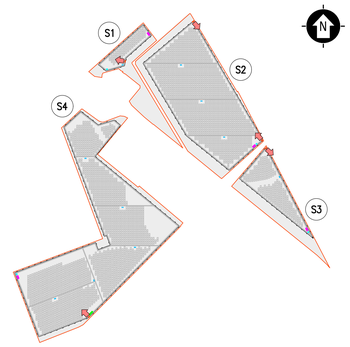

KPLAN

SCALA 1:10000 - 1 cm = 100 m

0 100 200 500 m
0 1 2 5 cm

LEGENDA

SITO CATASTALE
RECINZIONE IN PROGETTO
ACCESSO AREA IMPIANTO
VIABILITÀ DI PROGETTO
TRACKER

CABINATI
CABINA ELETTRICA DI CONNESSIONE
CABINA DI CAMPO
LOCALE GUARDIANIA E CONTROLLO ACCESSI
MAGAZZINO

LEGENDA CAVIDOTTI

CAVIDOTTO INTERRATO 36 kV - TIPO 1
CAVIDOTTO INTERRATO 36 kV - TIPO 2

SCALA 1:2500 - 1 cm = 25 m

0 25 50 125
0 1 2 5 cm

REV.	DESCRIZIONE	DISEGN.	CONTROL.	APPROV.	DATA
0	-	MP	CP	LC	11/2023

Montana S.p.A.
Via Carlo Angelo Ferrungo 8/L
25143 Brescia
Tel.+39(0)3412227
Fax+39(0)3412980
www.montanaenterprises.com
P.IVA 12064270156
Cap.Soc. €10.000,00 i.v.
Milano | sede centrale | 022 - Brescia - Palermo - Cagliari - Roma

Committente
SOLAR CAPITAL 4 S.R.L.
VIA REINELLA SNC
71017 - TORREMAGGIORE (FG)

Progettisti
ING. LAURA CONTI
Iscritta all'Ordine degli Ingegneri della Provincia di Pavia al n. 1726

Oggetto
IMPIANTO INTEGRATO AGRIVOLTAICO COLLEGATO ALLA RTN
POTENZA NOMINALE 39,40 MW
COMUNE DI FOGGIA - COMUNE DI SAN SEVERO
PROGETTO DEFINITIVO

Tavola
PERCORSO CAVI AREA DI IMPIANTO - TIPOLOGICO TRENCH

N. Tav. 17

No. Rif. 2748_5573_FG-SS_VIA_T17_REVO_PERCORSO CAVI 36 KV

Scala 1:2500

È VIETATA LA RIPRODUZIONE DI QUESTO DOCUMENTO SENZA PREVENTIVA AUTORIZZAZIONE SCRITTA DELLA MONTANA SPA