


SIMBOLI E LEGENDA







 Elettrodotta interrata AT 36 kV di connessione tra l'impianto di produzione in progetto e l'ampliamento 380/36 kV della nuova SE RTN Tema "Benestariata"

PPTR - PUGLIA







6.1.1. Componenti geomorfologiche

-  UCP - Versanti
-  UCP - Lame e gravine
-  UCP - Doline
-  UCP - Grotte (100m)
-  UCP - Geositi (100m)
-  UCP - Inghiottoi (50m)
-  UCP - Cordon dunari






6.1.2. Componenti idrologiche

-  BP - Territori costieri (300m)
-  BP - Territori contermini ai laghi (300m)
-  BP - Fiumi, torrenti, corsi d'acqua iscritti negli elenchi delle acque pubbliche (150m)
-  UCP - Reticolo idrografico di connessione della R.E.R. (100m)
-  UCP - Sorgenti (25m)
-  UCP - Aree soggette a vincolo idrogeologico

6.2.1. Componenti botanico-vegetazionali

-  BP - Boschi
-  BP - Zone umide Ramsar
-  UCP - Aree umide
-  UCP - Prati e pascoli naturali
-  UCP - Formazioni arbustive in evoluzione naturale
-  UCP - Aree di rispetto dei boschi

6.2.2. Componenti delle aree protette e dei siti naturalistici

-  BP - Parchi e riserve
-  Aree e riserve naturali marine
-  Parchi e riserve naturali regionali
-  Parchi nazionali e riserve naturali statali
-  UCP - Aree di rispetto dei parchi e delle riserve regionali (100m)








UCP - Siti di rilevanza naturalistica

-  ZSC
-  ZSC MARE
-  ZPS_ZSC
-  ZPS_ZSC MARE
-  ZPS
-  ZPS MARE

6.3.1 Componenti culturali e insediative

-  BP
-  BP - Zone gravate da usi civici (non validate)
-  BP - Zone gravate da usi civici (validate)
-  BP - Zone di interesse archeologico
-  BP - Immobili e aree di notevole interesse pubblico
-  UCP - Testimonianza della stratificazione insediativa
-  UCP - stratificazione insediativa - siti storico culturali
-  UCP - stratificazione insediativa - rete tratturi
-  UCP - aree a rischio archeologico
-  UCP - Città Consolidata
-  UCP - Area di rispetto delle componenti culturali e insediative (100m - 30m)
-  UCP - area di rispetto - rete tratturi
-  UCP - area di rispetto - siti storico culturali
-  UCP - area di rispetto - zone di interesse archeologico
-  UCP - Paesaggi rurali

6.3.2 Componenti dei valori percettivi

-  UCP - Luoghi panoramici (punti)
-  UCP - Luoghi panoramici (poligoni)
-  UCP - Strade panoramiche
-  UCP - Strade panoramiche (poligoni)
-  UCP - Strade a valenza paesaggistica
-  UCP - Strade a valenza paesaggistica (poligoni)
-  UCP - Coni visuali

Rev0	-	A.Acito	CP	LC	08/2023
REV.	DESCRIZIONE	DISEGN.	CONTROL.	APPROV.	DATA

		Montana SpA Via Carlo Angelo Fumagalli, 6 20143 Milano Milano (sede certificata ISO) Brescia Palermo Cagliari Roma		Tel. +39 02 54118173 Fax +39 02 54128890 www.montanambiente.com		P.A.A. 10414270156 Cap. Soc. 600.000,00€	
Committente		SOLAR CAPITAL 4 S.R.L. VIA REINELLA SNC 71017 - TORREMAGGIORE (FG)					
Progettisti		ING. LAURA CONTI Iscritta all'Ordine degli Ingegneri della Provincia di Pavia al n. 1726					
Oggetto		IMPIANTO INTEGRATO AGRIVOLTAICO COLLEGATO ALLA RTN POTENZA NOMINALE 39,40 MW COMUNE DI FOGGIA - COMUNE DI SAN SEVERO PROGETTO DEFINITIVO					
Tavola		Opere di connessione Inquadramento generale su ORTOFOTO				N. Tav. T26	
Ns. Rif. 2748_5573_FG-SS_VIA_T26_Rev0_Opere di Connessione vincoli PPTR						Scala 1:20.000	
È VIETATA LA RIPRODUZIONE DI QUESTO DOCUMENTO SENZA PREVENTIVA AUTORIZZAZIONE SCRITTA DELLA MONTANA SPA							