


## SIMBOLI E LEGENDA

- - - - - Elettrodotto interrato AT 36 kV di connessione tra l'impianto di produzione in progetto e l'ampliamento 380/36 kV della nuova SE RTN Tema "Benestariata"
- — — — — Limiti comunali

| Rev0 |             | A.Acito | CP       | LC      | 08/2023 |
|------|-------------|---------|----------|---------|---------|
| REV. | DESCRIZIONE | DISEGN. | CONTROL. | APPROV. | DATA    |



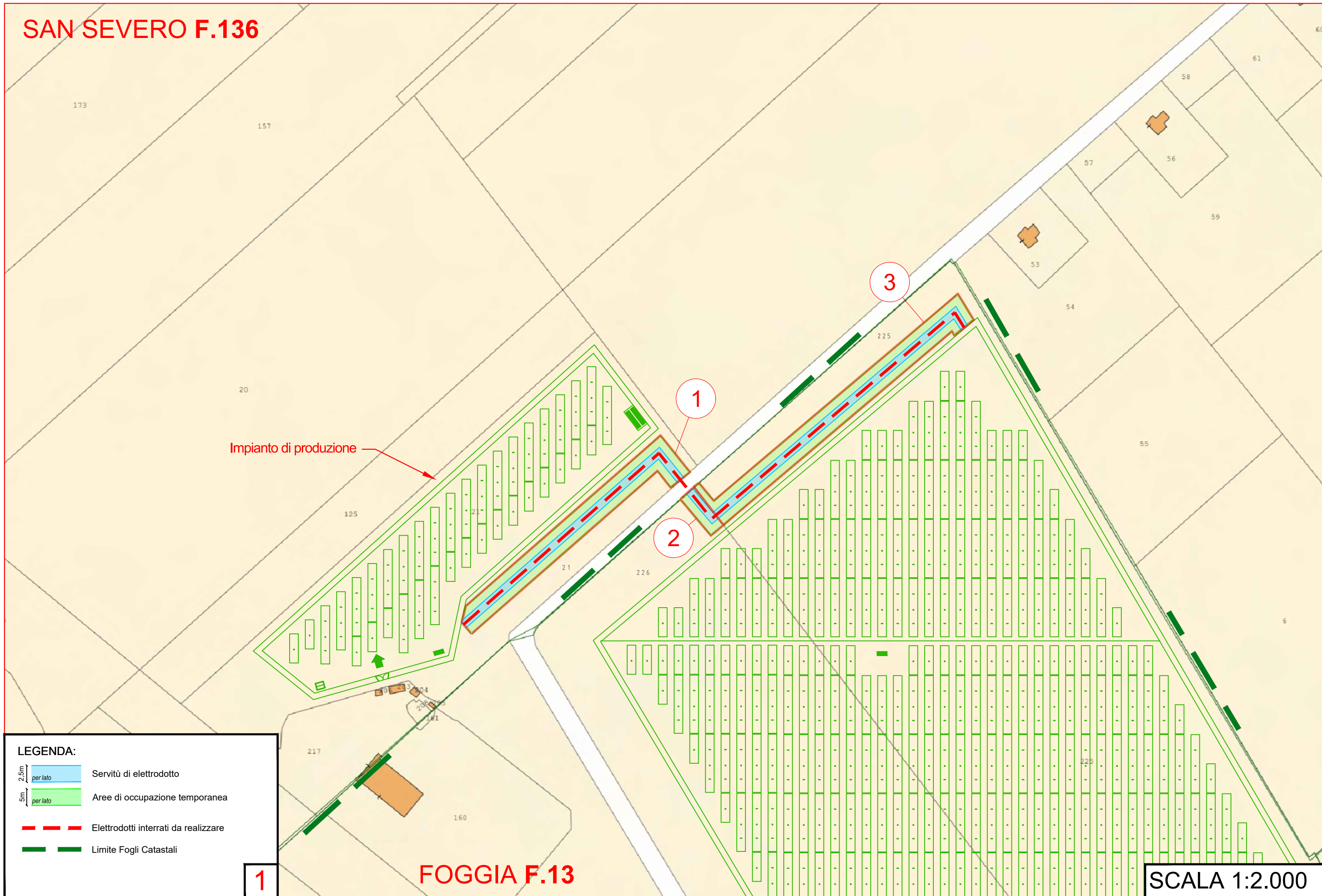
Montana SpA  
Via Carlo Argento Fumagalli, 6  
20143 Milano  
Milano (sede certificata ISO) | Brescia | Palermo | Cagliari | Roma

Tel. +39 02 54118173  
Fax +39 02 54128890  
www.montanambiente.com

P.AVA.10414270156  
Cap. Soc. 600.000,00 €

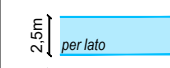
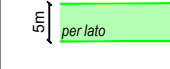


|  |  |
|--|--|
| Committente  | <b>SOLAR CAPITAL 4 S.R.L.</b><br>VIA REINELLA SNC<br>71017 - TORREMAGGIORE (FG)  |
| Progettisti  | ING. LAURA CONTI<br><small>Iscritta all'Ordine degli Ingegneri della Provincia di Pavia al n. 1726</small>   |
| Oggetto  | <b>IMPIANTO INTEGRATO AGRIVOLTAICO COLLEGATO ALLA RTN</b><br>POTENZA NOMINALE 39,40 MW<br>COMUNE DI FOGGIA - COMUNE DI SAN SEVERO<br>PROGETTO DEFINITIVO |
| Tavola   | N. Tav.<br><b>T29</b>  |
| <small>Ns. Rif. 2748_5573_FG-SS_VIA_T29_Rev0_Opere di connessione inquadramento catastale</small>                      |  |
| <small>Scala 1:25.000</small>  |  |
| <small>È VIETATA LA RIPRODUZIONE DI QUESTO DOCUMENTO SENZA PREVENTIVA AUTORIZZAZIONE SCRITTA DELLA MONTANA SPA</small> |  |

**SAN SEVERO F.136**



Impianto di produzione

**LEGENDA:**

-  Servitù di elettrodotto
-  Aree di occupazione temporanea
-  Elettrodotti interrati da realizzare
-  Limite Fogli Catastali

**1**

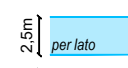
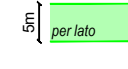



**FOGGIA F.13**

**SCALA 1:2.000**

FOGGIA F.12

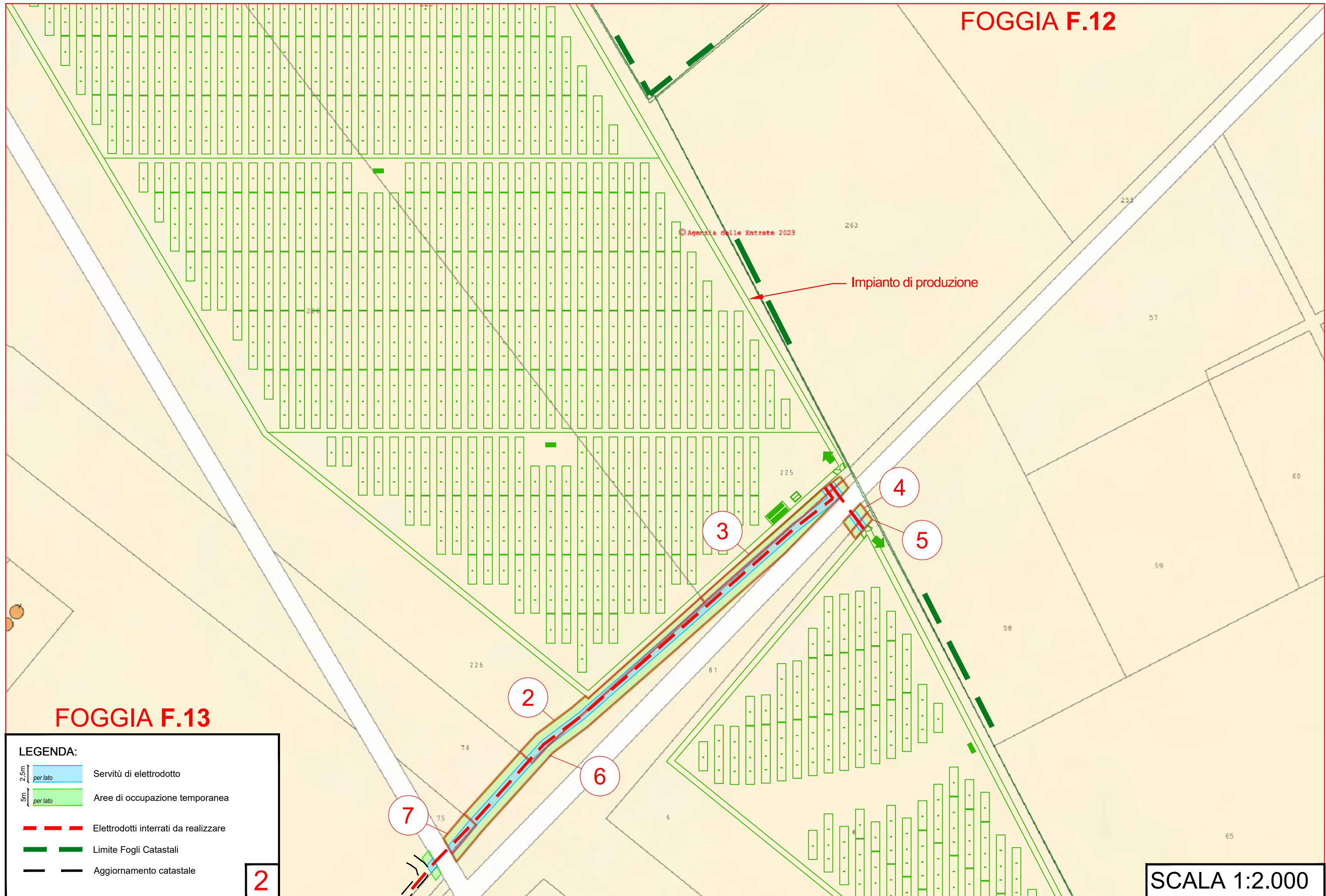
FOGGIA F.13

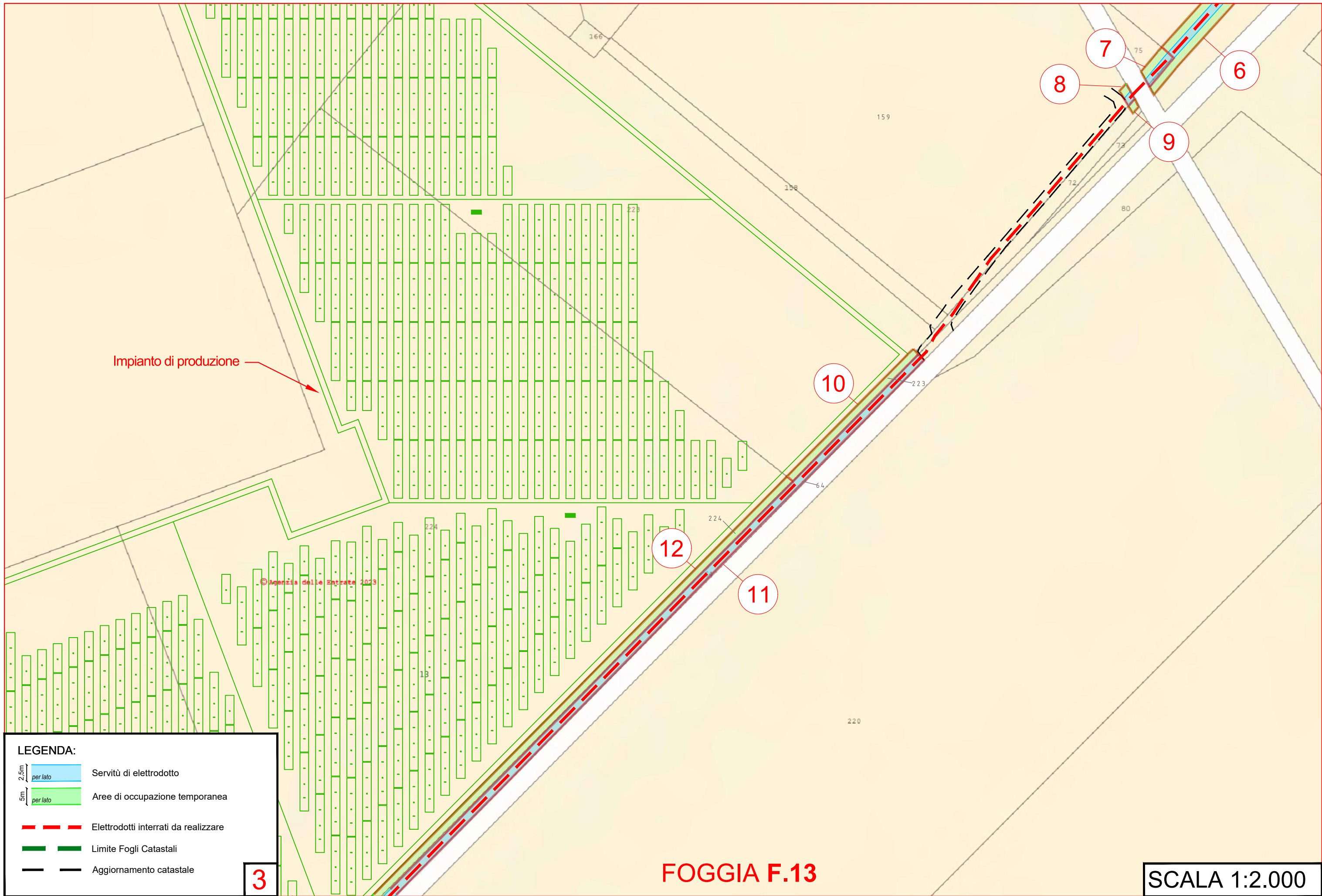
LEGENDA:

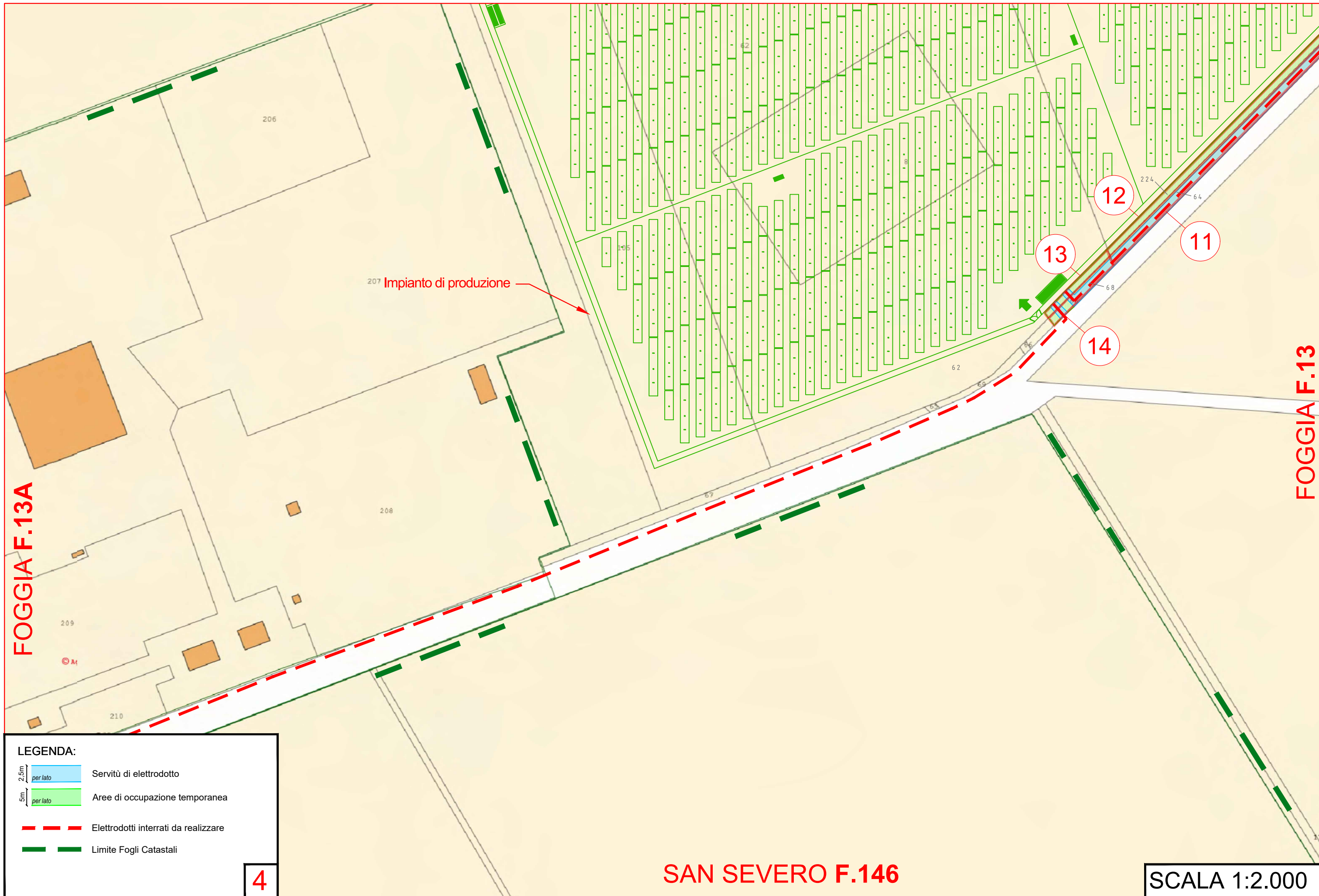
-  Servitù di elettrodotto
-  Aree di occupazione temporanea
-  Elettrodotti interrati da realizzare
-  Limite Fogli Catastali
-  Aggiornamento catastale

2

SCALA 1:2.000







FOGGIA F.13A

FOGGIA F.13

207 Impianto di produzione

**LEGENDA:**

- 2.5m  
per lato Servitù di elettrodotto
- 5m  
per lato Aree di occupazione temporanea
- Elettrodotti interrati da realizzare
- Limite Fogli Catastali

4

**SANSEVERO F.146**

**SCALA 1:2.000**

FOGGIA F.13

FOGGIA F.13A

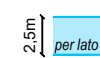
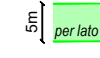



SAN SEVERO F.132

SAN SEVERO F.146

FOGGIA F.15

SCALA 1:2.000

LEGENDA:

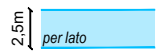
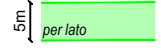



-  Servitù di elettrodotto
-  Aree di occupazione temporanea
-  Elettrodotti interrati da realizzare
-  Limite Fogli Catastali
-  Aggiornamento catastale

5

SAN SEVERO F.132

SAN SEVERO F.146

**LEGENDA:**

-  Servitù di elettrodotto
-  Aree di occupazione temporanea
-  Elettrodotti interrati da realizzare
-  Limite Fogli Catastali
-  Aggiornamento catastale

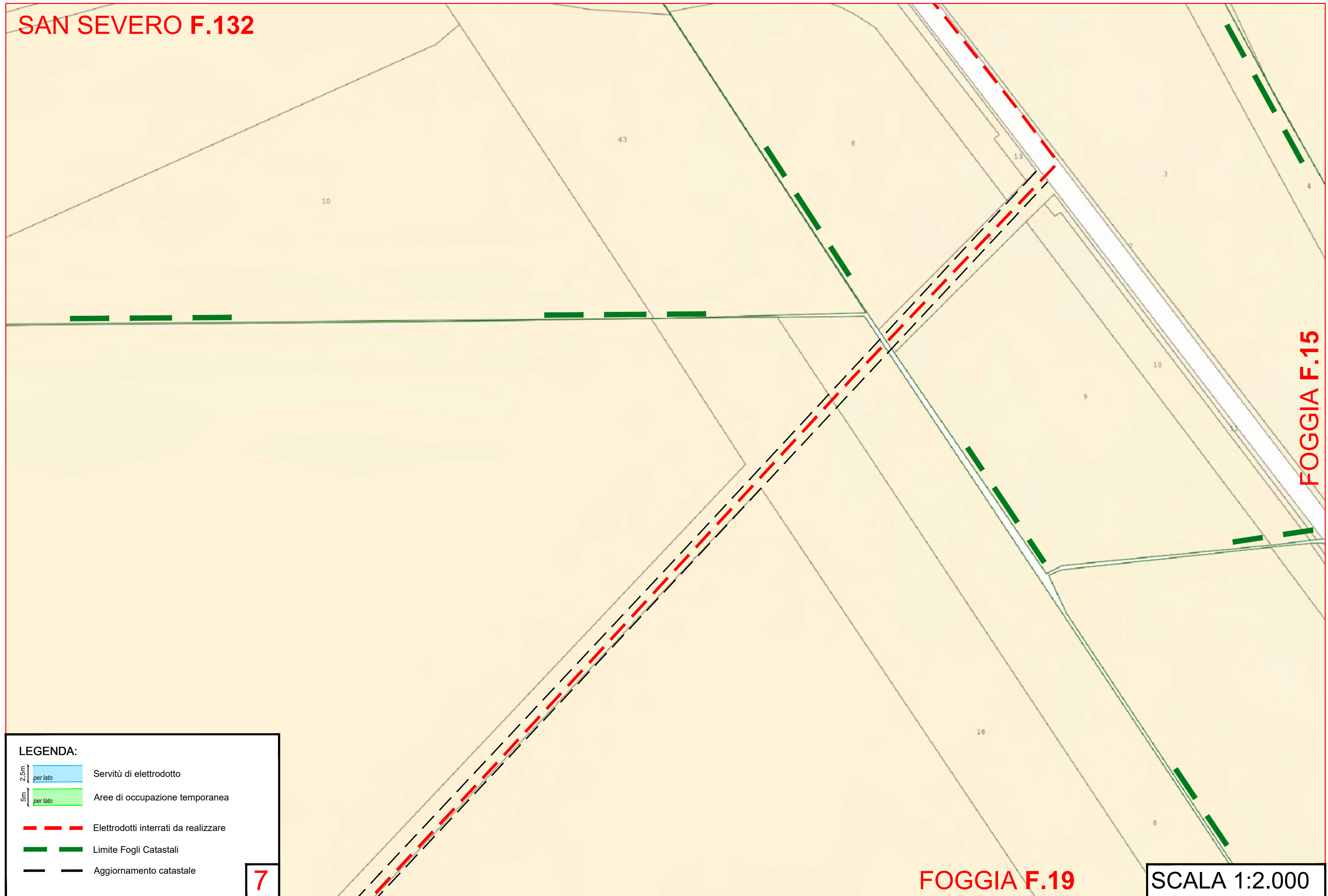
**6**

© Agenzia delle Entrate 2023

FOGGIA F.15

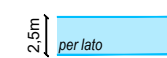
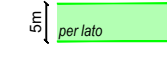



SCALA 1:2.000

SAN SEVERO F.132



FOGGIA F.15

LEGENDA:

-  Servitù di elettrodotto
-  Aree di occupazione temporanea
-  Elettrodotti interrati da realizzare
-  Limite Fogli Catastali
-  Aggiornamento catastale

7

FOGGIA F.19

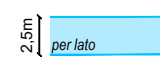
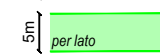



SCALA 1:2.000



© Agenzia delle Entrate 2023

© Agenzia delle

LEGENDA:

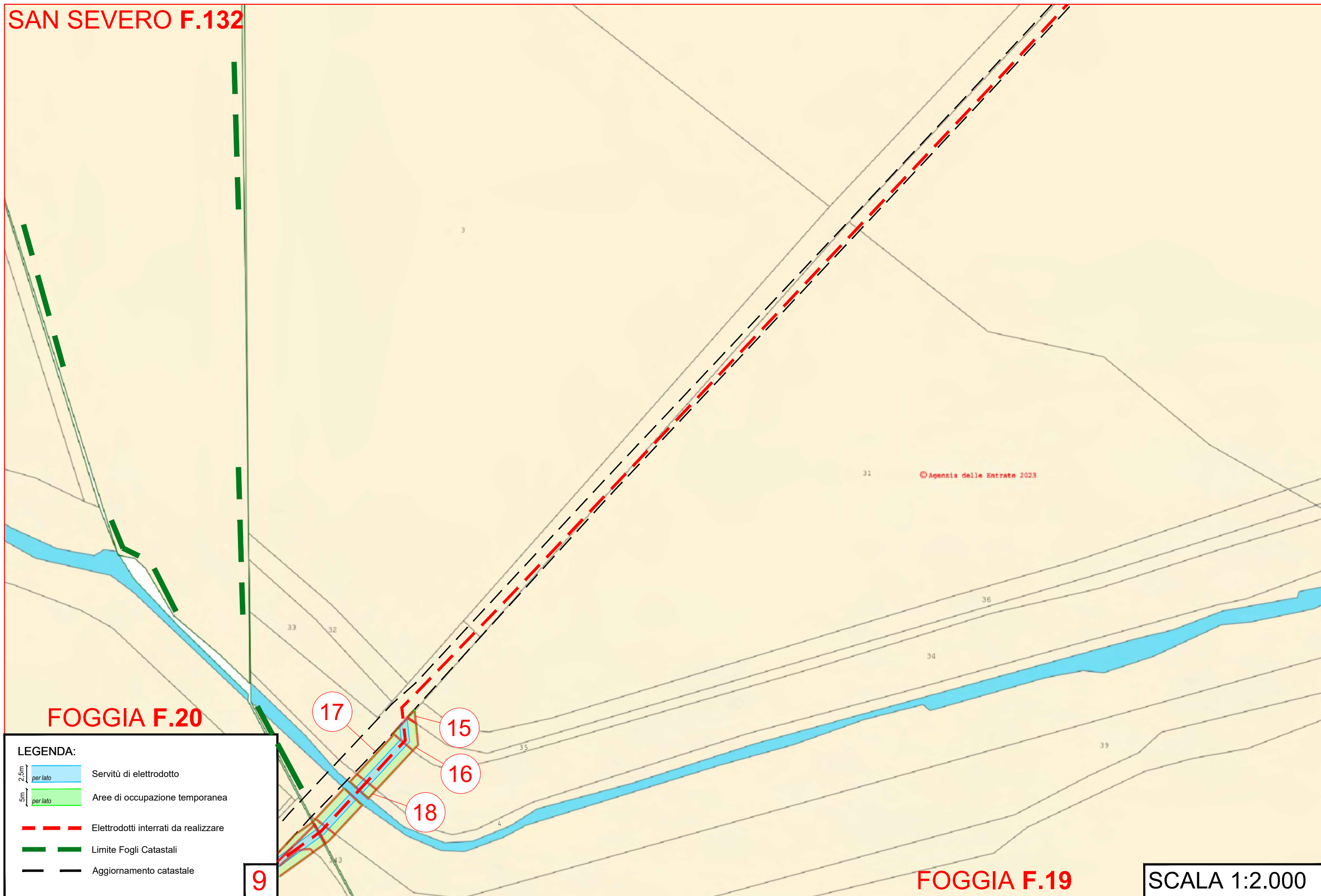
-  Servitù di elettrodotto
-  Aree di occupazione temporanea
-  Elettrodotti interrati da realizzare
-  Limite Fogli Catastali
-  Aggiornamento catastale

8

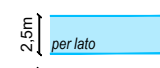
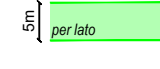


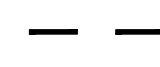
FOGGIA F.19

SCALA 1:2.000

SAN SEVERO F.132



FOGGIA F.20

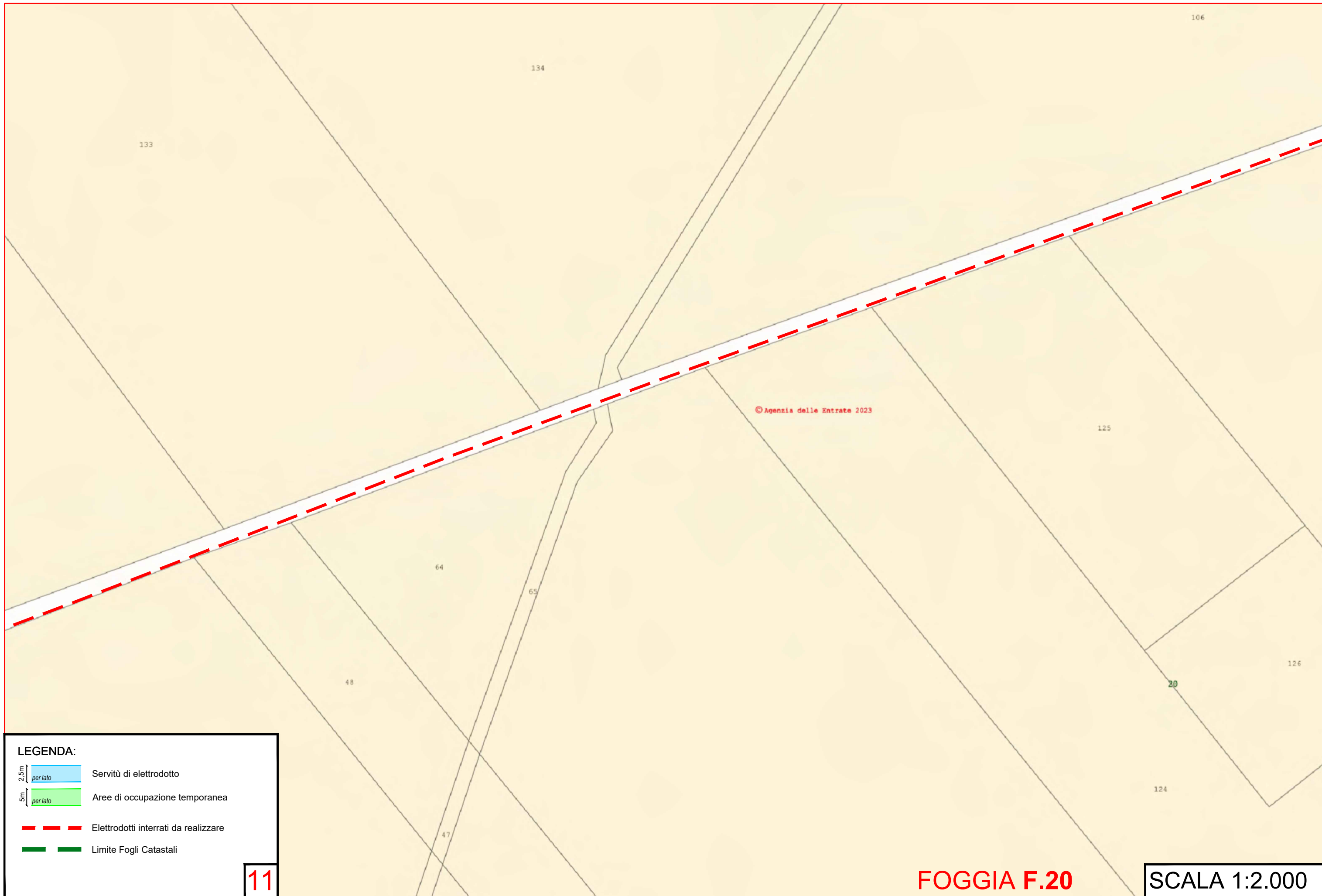
- LEGENDA:**
-  Servitù di elettrodotto
  -  Aree di occupazione temporanea
  -  Elettrodotti interrati da realizzare
  -  Limite Fogli Catastali
  -  Aggiornamento catastale

9

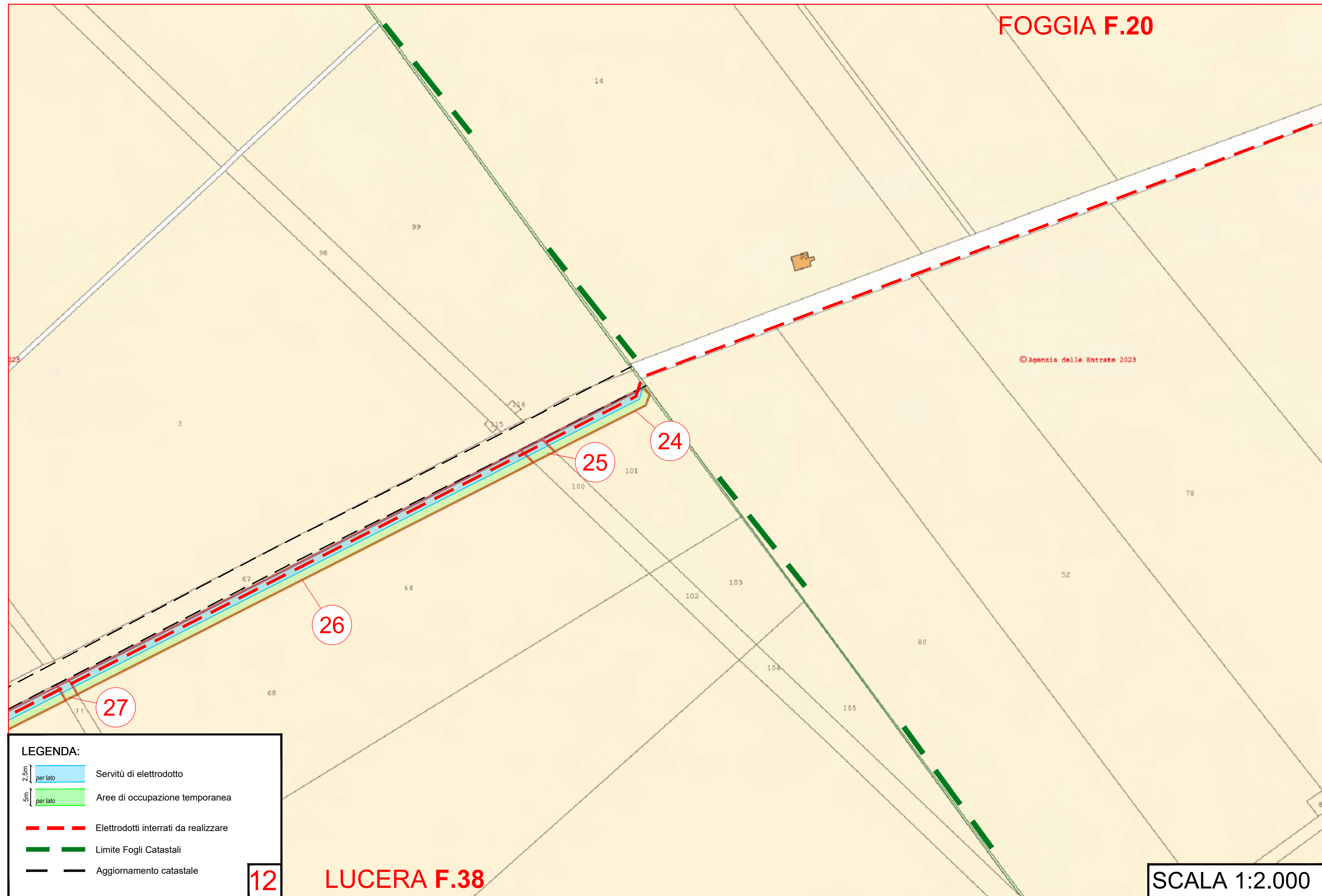
FOGGIA F.19

SCALA 1:2.000










FOGGIA F.20



© Agenzia delle Entrate 2023

LEGENDA:

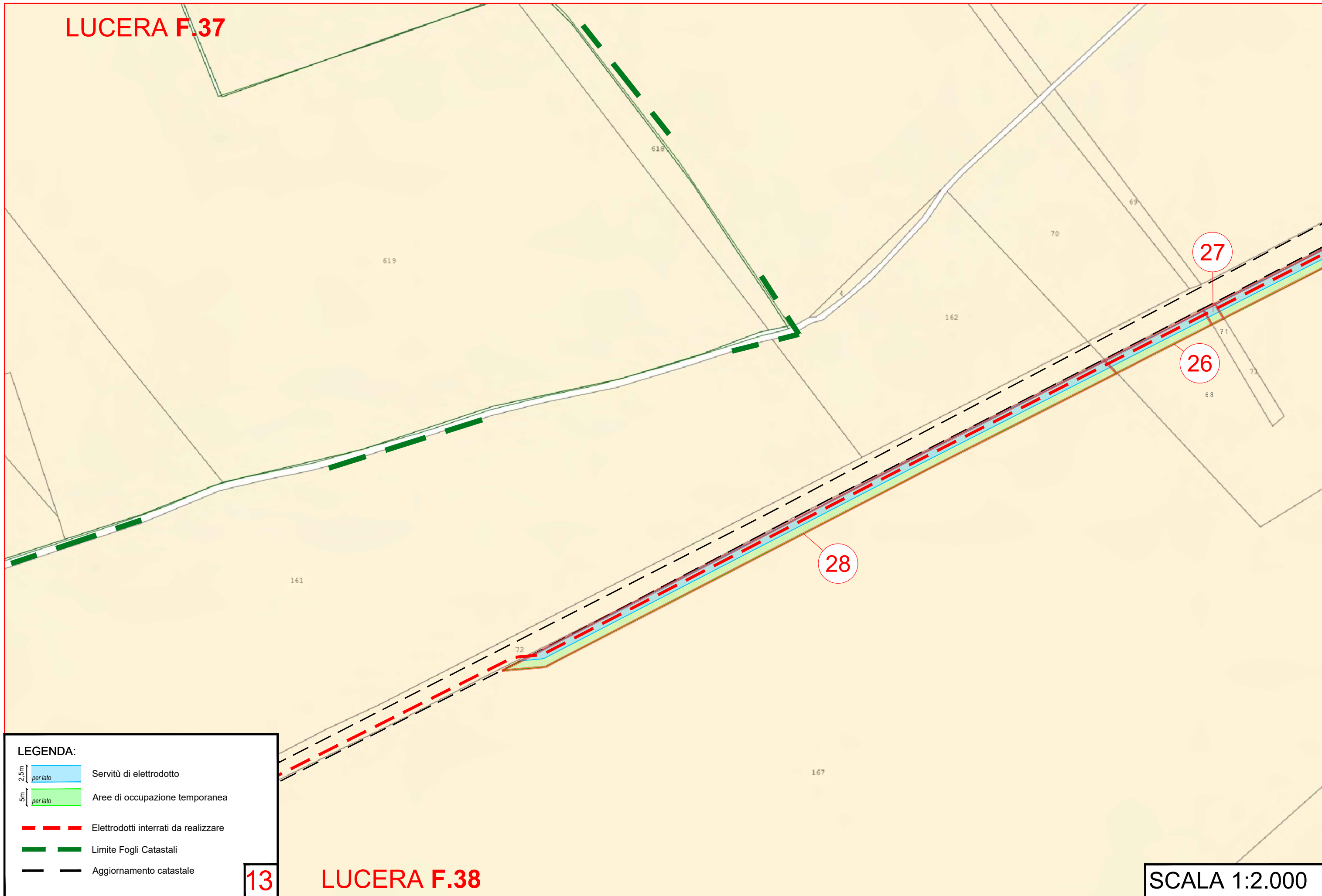
-  Servitù di elettrodotto
-  Aree di occupazione temporanea
-  Elettrodotti interrati da realizzare
-  Limite Fogli Catastali
-  Aggiornamento catastale

12

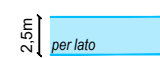
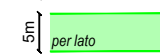


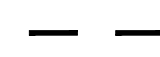
LUCERA F.38

SCALA 1:2.000

LUCERA F.37



LEGENDA:

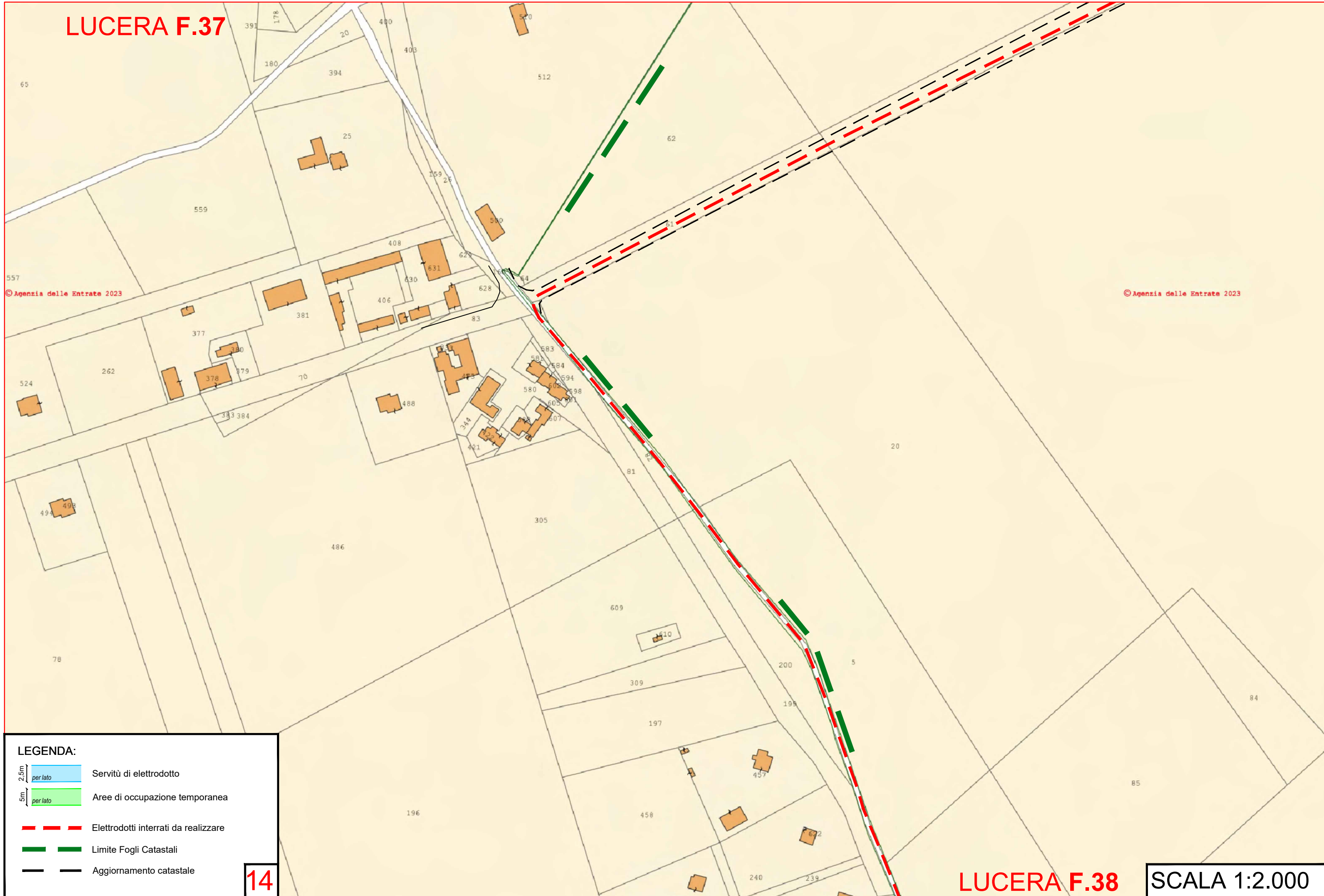
-  Servitù di elettrodotto
-  Aree di occupazione temporanea
-  Elettrodotti interrati da realizzare
-  Limite Fogli Catastali
-  Aggiornamento catastale

13

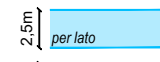
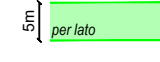



LUCERA F.38

SCALA 1:2.000

LUCERA F.37



LEGENDA:

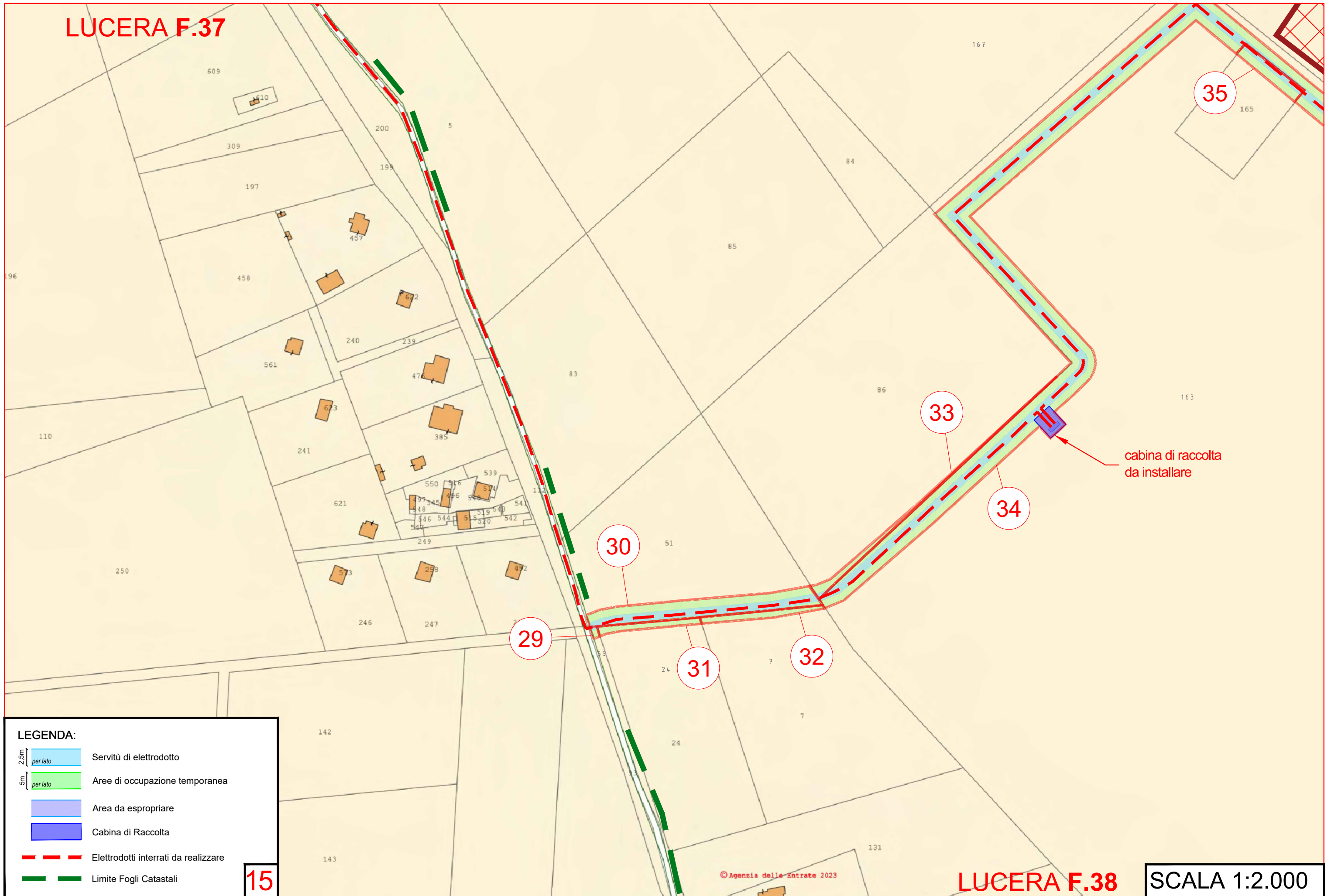
-  Servitù di elettodotto
-  Aree di occupazione temporanea
-  Elettrodotti interrati da realizzare
-  Limite Fogli Catastali
-  Aggiornamento catastale

14

LUCERA F.38

SCALA 1:2.000

LUCERA F.37



LEGENDA:

- Servitù di elettrodotto
- Aree di occupazione temporanea
- Area da espropriare
- Cabina di Raccolta
- Elettrodotti interrati da realizzare
- Limite Fogli Catastali

15

© Agenzia delle Entrate 2023

LUCERA F.38

SCALA 1:2.000

cabina di raccolta da installare



