










## SIMBOLI E LEGENDA

-  Elettrodotto interrato AT 36 kV di connessione tra l'impianto di produzione in progetto e l'ampliamento 380/36 kV della nuova SE RTN Tema "Benestariata"
-  Limiti comunali
-  **A** - **B** Parallelismo S.P. 22 da Km 1+155 a Km 0+496
-  **C** - **D** Parallelismo S.P. 22 da Km 0+075 a Km 0+000
-  **F** - **G** Parallelismo S.P. 21 da Km 9+465 a Km 8+949
-  **G** - **H** Parallelismo S.P. 13 da Km 4+956 a Km 4+360
-  **1** Attraversamento S. P. 22 al Km 2+270
-  **2** Attraversamento S.P. 22 al Km 0+075

Rev0		A.Acito	CP	LC	08/2023
REV.	DESCRIZIONE	DISEGN.	CONTROL.	APPROV.	DATA



Montana SpA  
Via Carlo Argento Fumagalli, 6  
20143 Milano  
Milano (sede certificata ISO) | Brescia | Palermo | Cagliari | Roma

Tel: +39 02 54118173  
Fax: +39 02 54128890  
www.montanambiente.com




P.A. 10414270156  
Cap. Soc. 600.000,00 €

Committente	<b>SOLAR CAPITAL 4 S.R.L.</b> VIA REINELLA SNC 71017 - TORREMAGGIORE (FG)
Progettisti	ING. LAURA CONTI <small>Iscritta all'Ordine degli Ingegneri della Provincia di Pavia al n. 1726</small>
Oggetto	<b>IMPIANTO INTEGRATO AGRIVOLTAICO COLLEGATO ALLA RTN</b> POTENZA NOMINALE 39,40 MW COMUNE DI FOGGIA - COMUNE DI SAN SEVERO PROGETTO DEFINITIVO
Tavola	Esecutivi Provincia <small>Inquadramento generale su corografia IGM</small>
Ns. Rif. 2748_5573_FG-SS_VIA_T35_Rev0_ESECUTIVI PROVINCIA - Inquadramento catastale	N. Tav. <b>T35</b>
Scala 1:25.000	
È VIETATA LA RIPRODUZIONE DI QUESTO DOCUMENTO SENZA PREVENTIVA AUTORIZZAZIONE SCRITTA DELLA MONTANA SPA	

FOGGIA F.12

FOGGIA F.13

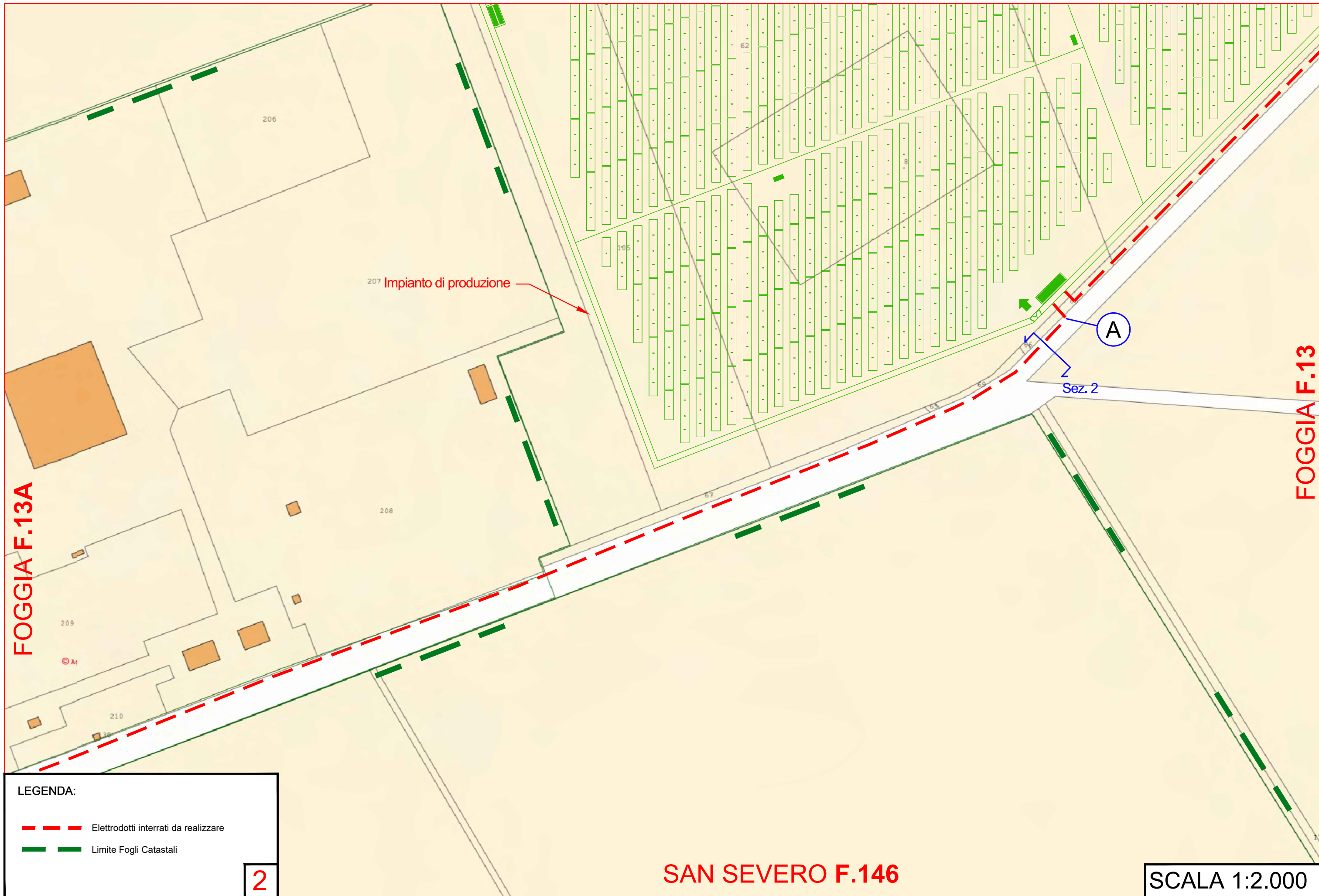
LEGENDA:

-  Elettrodotti interrati da realizzare
-  Limite Fogli Catastali
-  Aggiornamento catastale

1

SCALA 1:2.000





FOGGIA F.13A

FOGGIA F.13

SAN SEVERO F.146

SCALA 1:2.000

LEGENDA:

- Elettrodotti interrati da realizzare
- Limite Fogli Catastali

2

FOGGIA F.13

FOGGIA F.13A




SAN SEVERO F.132

SAN SEVERO F.146

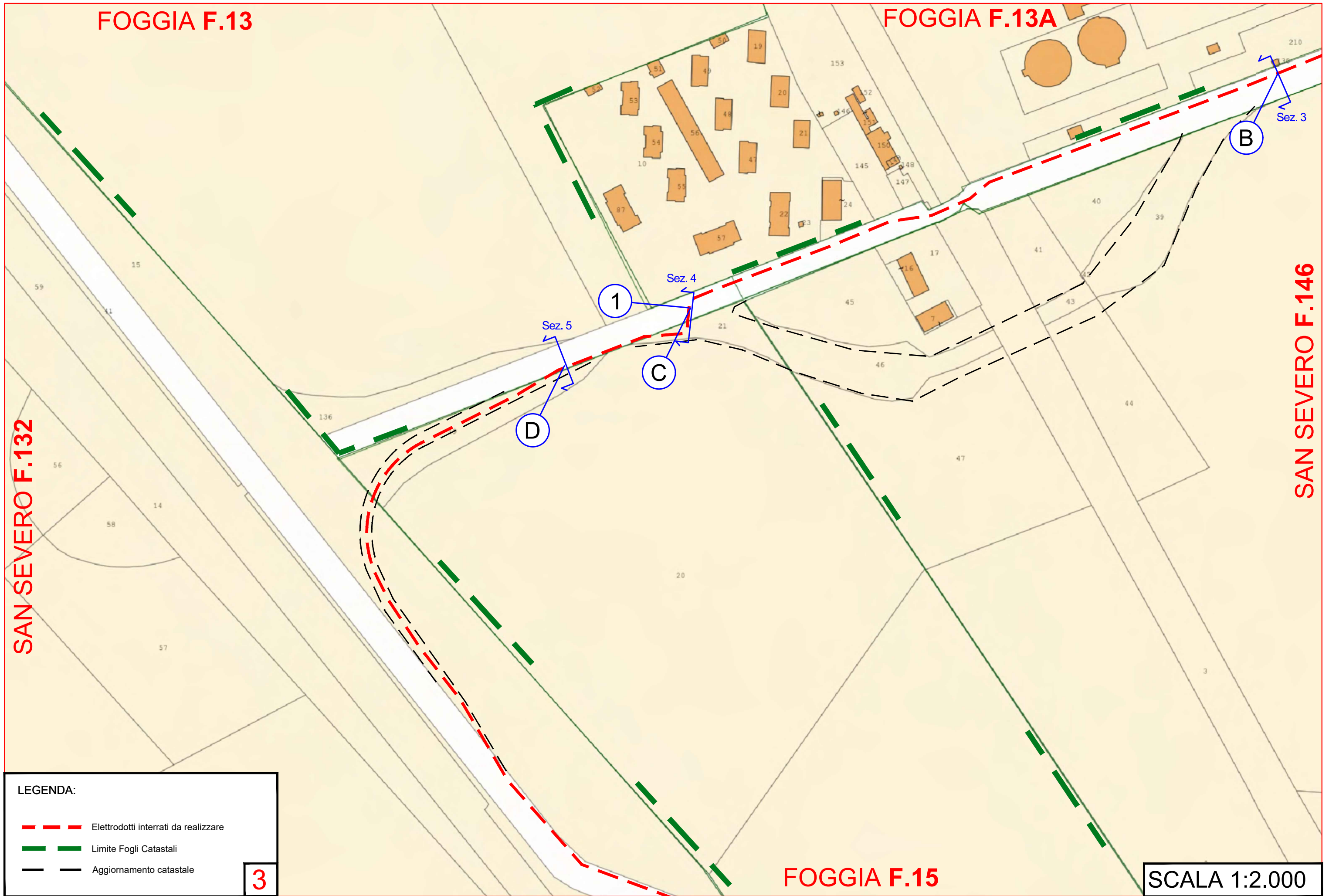
FOGGIA F.15

SCALA 1:2.000

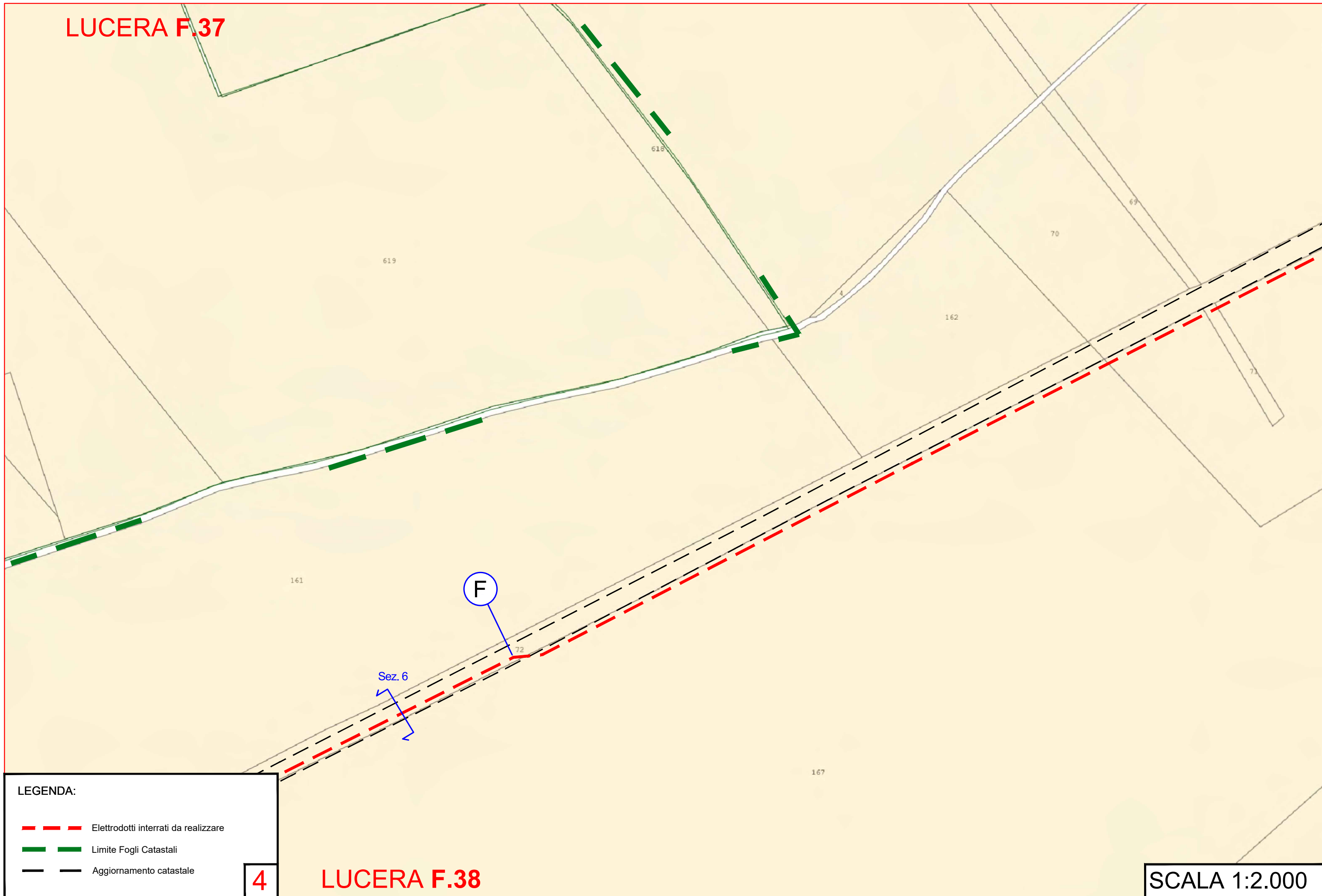
LEGENDA:

-  Elettrodotti interrati da realizzare
-  Limite Fogli Catastali
-  Aggiornamento catastale

3



LUCERA F.37



LEGENDA:

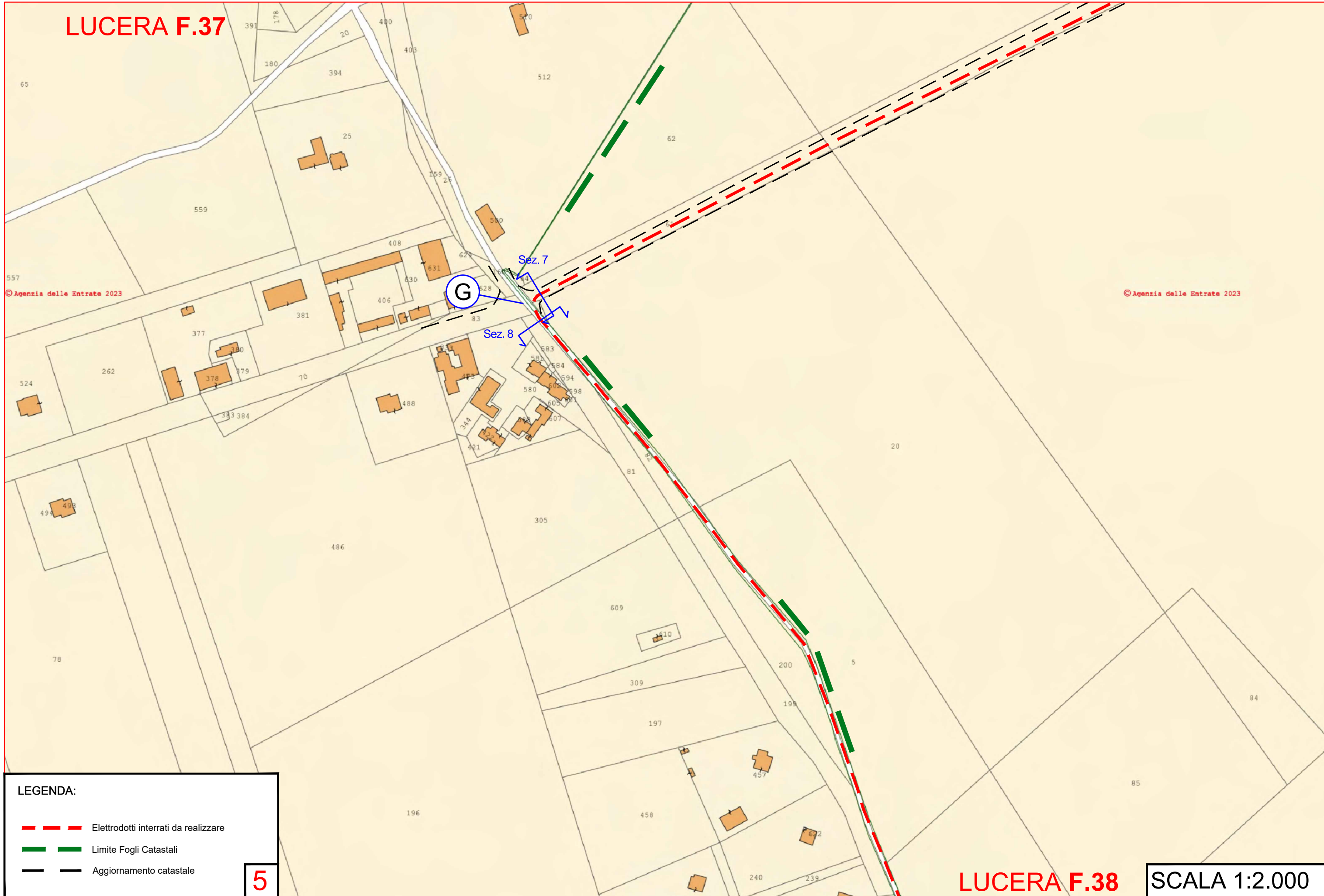
- Elettrodotti interrati da realizzare
- Limite Fogli Catastali
- Aggiornamento catastale

4

LUCERA F.38

SCALA 1:2.000




LUCERA F.37



© Agenzia delle Entrate 2023

© Agenzia delle Entrate 2023

LEGENDA:

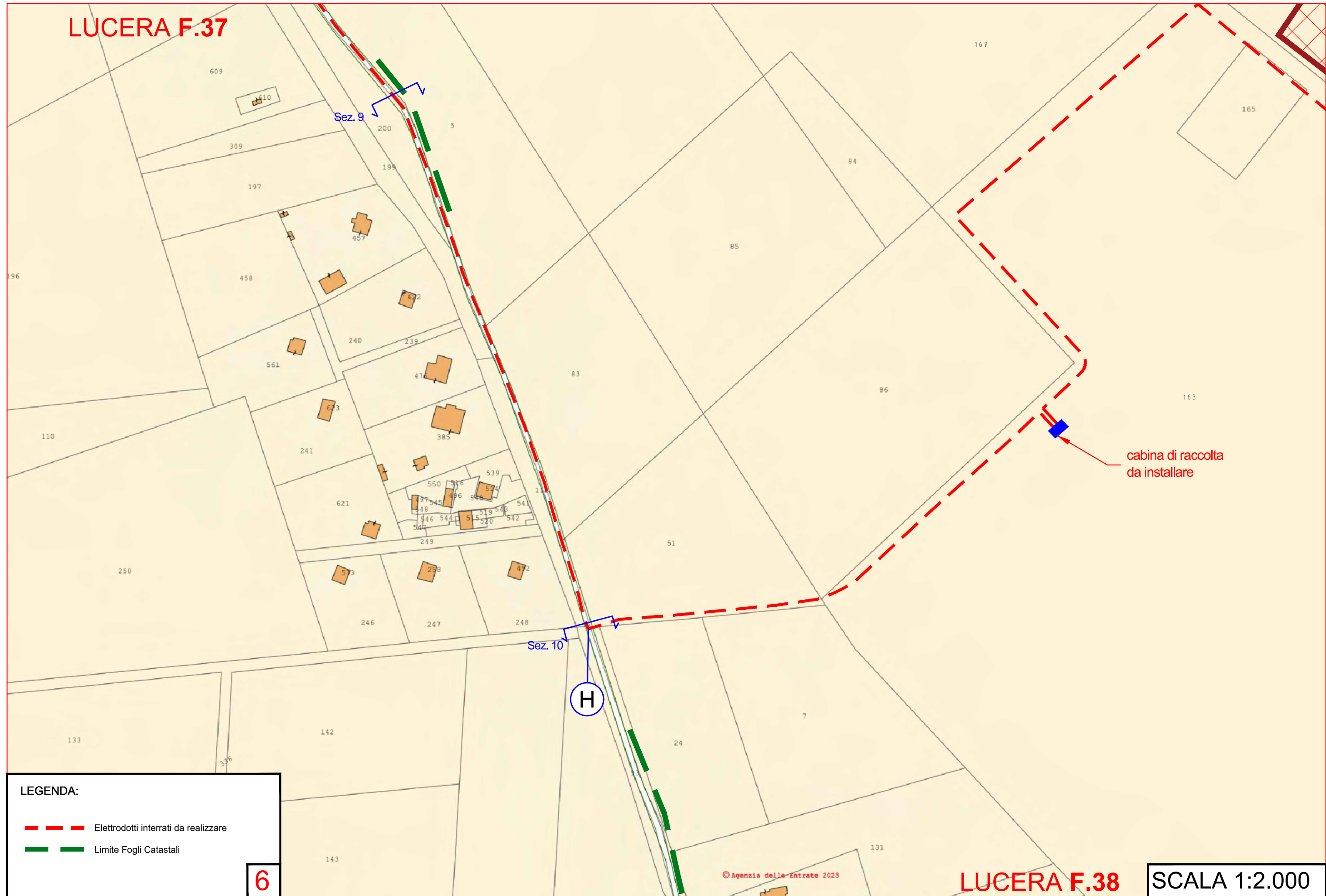
-  Elettrodotti interrati da realizzare
-  Limite Fogli Catastali
-  Aggiornamento catastale

5

LUCERA F.38

SCALA 1:2.000

LUCERA F.37



LEGENDA:

- Elettrodotti interrati da realizzare
- Limite Fogli Catastali

6

© Agenzia delle Entrate 2023

LUCERA F.38

SCALA 1:2.000