







SIMBOLI E LEGENDA

-  Elettrodotto interrato AT 36 kV di connessione tra l'impianto di produzione in progetto e l'ampliamento 380/36 kV della nuova SE RTN Tema "Benestariata"
-  Limiti comunali
-  **A** — **B** Parallelismo S.S. 16 da Km 661+272 a Km 661+978
-  **1** Attraversamento A. 14 al Km 542+872
-  **2** Attraversamento S.S. 16 al Km 661+978

Rev0	-	A.Acto	CP	LC	08/2023
REV.	DESCRIZIONE	DISEGN.	CONTROL.	APPROV.	DATA



Montana SpA
Via Carlo Argento Fumagalli, 6
20143 Milano
Milano (sede certificata ISO) | Brescia | Palermo | Cagliari | Roma

Tel: +39 02 54118173
Fax: +39 02 54128890
www.montanambiente.com




P.A. 10414270156
Cap. Soc. 600.000,00 €

Committente	SOLAR CAPITAL 4 S.R.L. VIA REINELLA SNC 71017 - TORREMAGGIORE (FG)
Progettisti	ING. LAURA CONTI <small>Iscritta all'Ordine degli Ingegneri della Provincia di Pavia al n. 1726</small>
Oggetto	IMPIANTO INTEGRATO AGRIVOLTAICO COLLEGATO ALLA RTN POTENZA NOMINALE 39,40 MW COMUNE DI FOGGIA - COMUNE DI SAN SEVERO PROGETTO DEFINITIVO
Tavola	N. Tav. T41
Ns. Rif. 2748_5573_FG-SS_VIA_T41_Rev0_ESECUTIVI ANAS - Inquadramento catastale	
È VIETATA LA RIPRODUZIONE DI QUESTO DOCUMENTO SENZA PREVENTIVA AUTORIZZAZIONE SCRITTA DELLA MONTANA SPA	

Scala 1:25.000



LEGENDA:

-  Elettrodotti interrati da realizzare
-  Limite Fogli Catastali
-  Aggiornamento catastale

1

FOGGIA F.13

FOGGIA F.13A

SAN SEVERO F.132

SAN SEVERO F.146

FOGGIA F.15

LEGENDA:

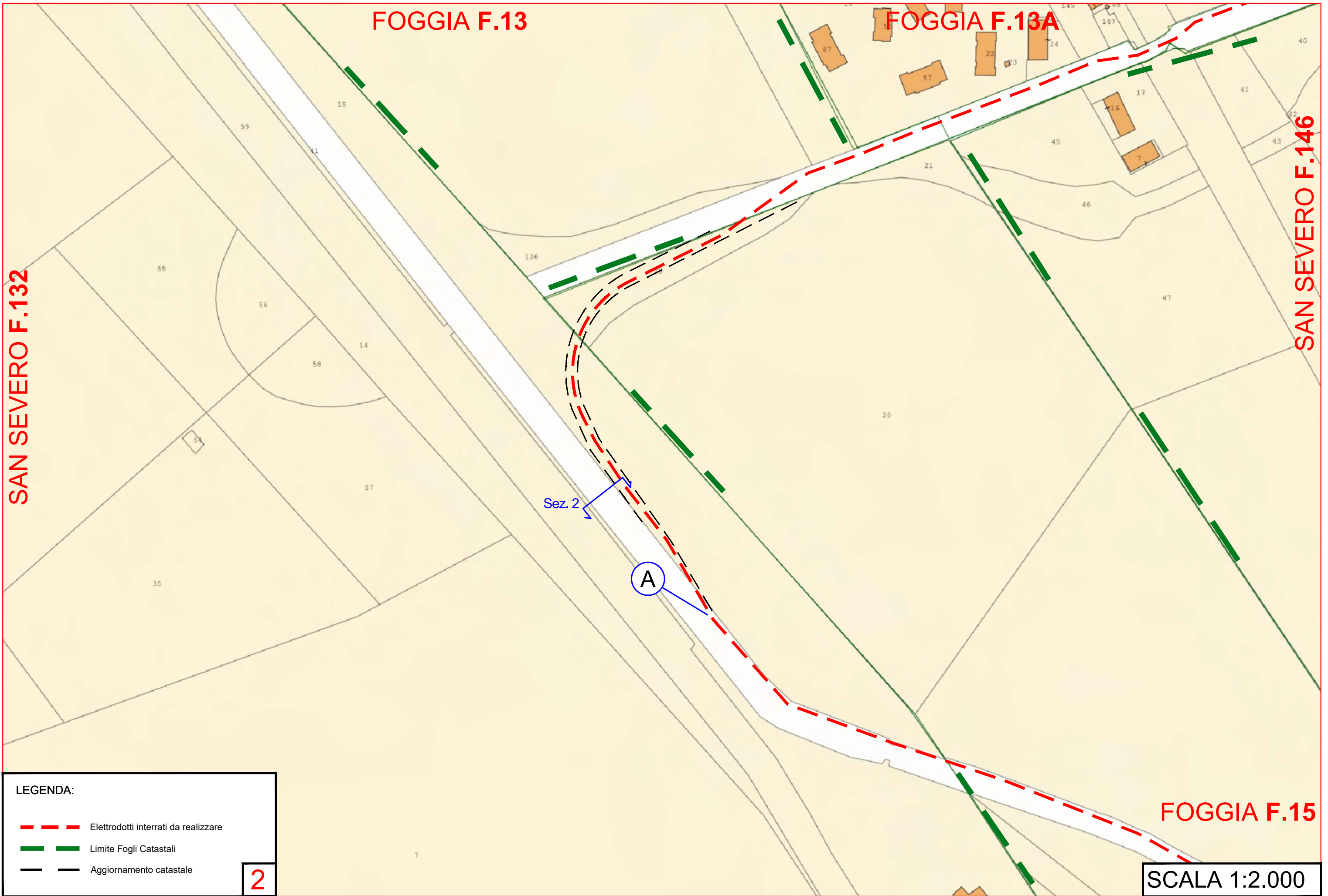
- Elettrodotti interrati da realizzare
- Limite Fogli Catastali
- Aggiornamento catastale

2

Sez. 2

A

SCALA 1:2.000



FOGGIA F.15

SAN SEVERO F.146

SAN SEVERO F.132




Sez. 3

Sez. 4

B

2

LEGENDA:

-  Elettrodotti interrati da realizzare
-  Limite Fogli Catastali
-  Aggiornamento catastale

3

SCALA 1:2.000

© Agenzia delle Entrate 2023

