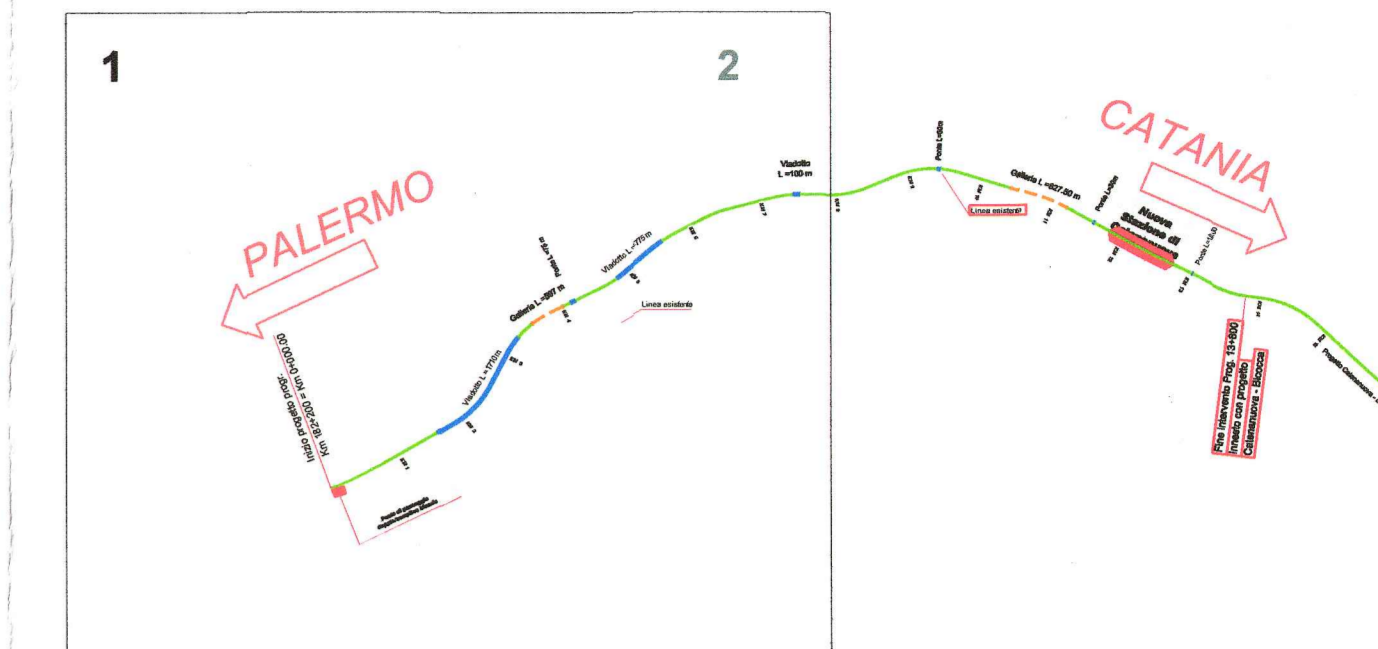


QUADRO D'UNIONE

Scala 1:100'000



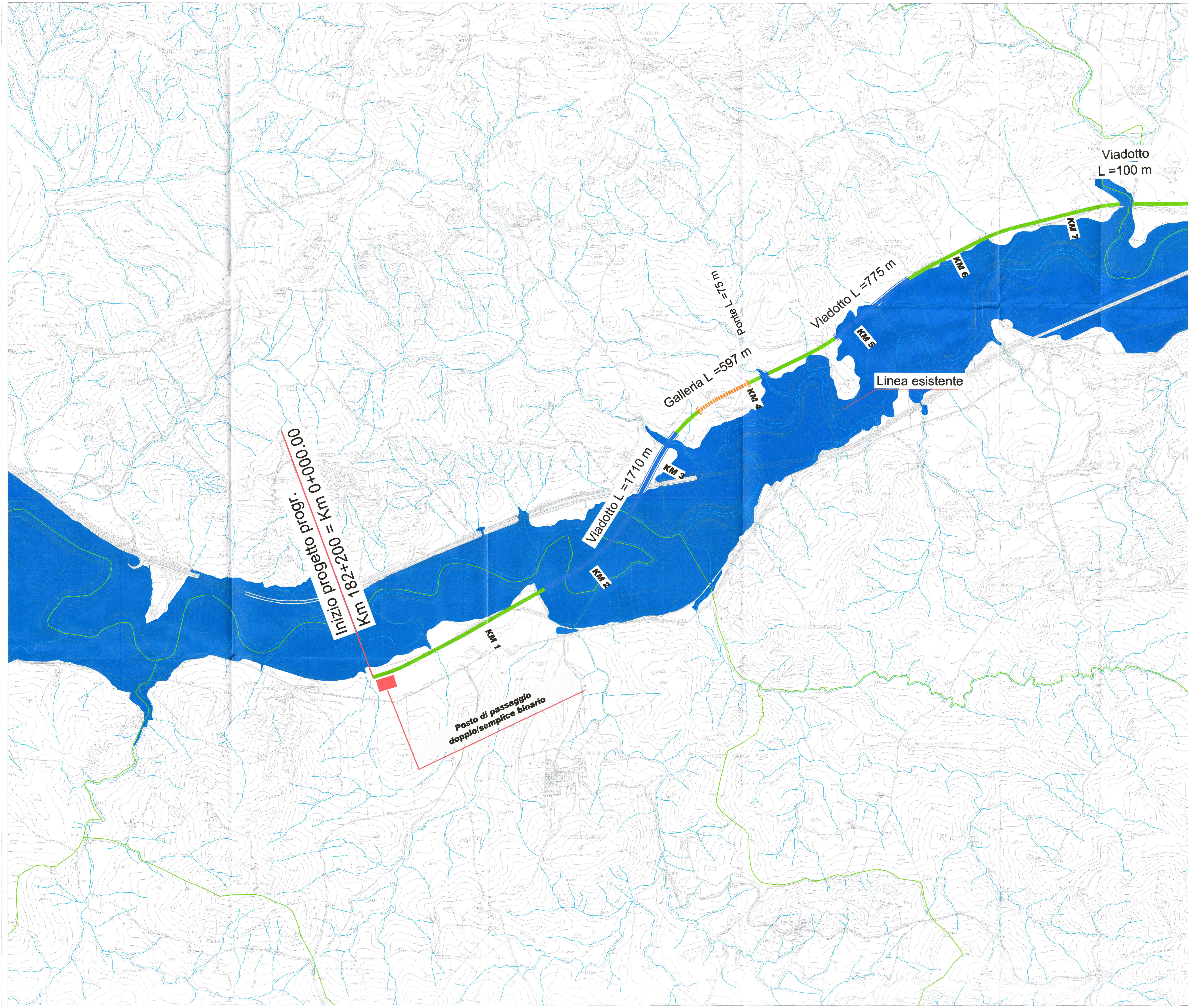

LEGENDA:

Rete idrografica

LEGENDA

- Diga Nicoletti
- Area invaso diga Nicoletti
- Area di esondazione per collasso della diga Nicoletti
- Area di esondazione per manovra di apertura degli scarichi profondi della diga Nicoletti

- Limite bacino idrografico
- Limite area intermedia e laghi di Pergusa e Maletto
- Limite comunale



COMMITTENTE: **RFI**
 RETE FERROVIARIA ITALIANA
 GRUPPO FERROVIE DELLO STATO ITALIANE

PROGETTAZIONE: **ITAFERR**
 GRUPPO FERROVIE DELLO STATO ITALIANE

CONTRATTO ISTITUZIONALE DI SVILUPPO - CIS SICILIA.
DIRETTRICE FERROVIARIA MESSINA - CATANIA - PALERMO

U.O. CORPO STRADALE E GEOTECNICA

PROGETTO PRELIMINARE

LINEA CATANIA - PALERMO
TRATTA CATENANUOVA-RADDUSA AGIRA

AREE DI ESONDAZIONE PER COLLASSO E MANOVRA DEGLI ORGANI DI SCARICO DELLA DIGA "NICOLETTI" 1/2

Rev.	Descrizione	Redatto	Data	Verificato	Data	Approvato	Data	Autorizzato	Data
A	EMISSIONE DEFINITIVA		11.10		11.10		11.10		11.10