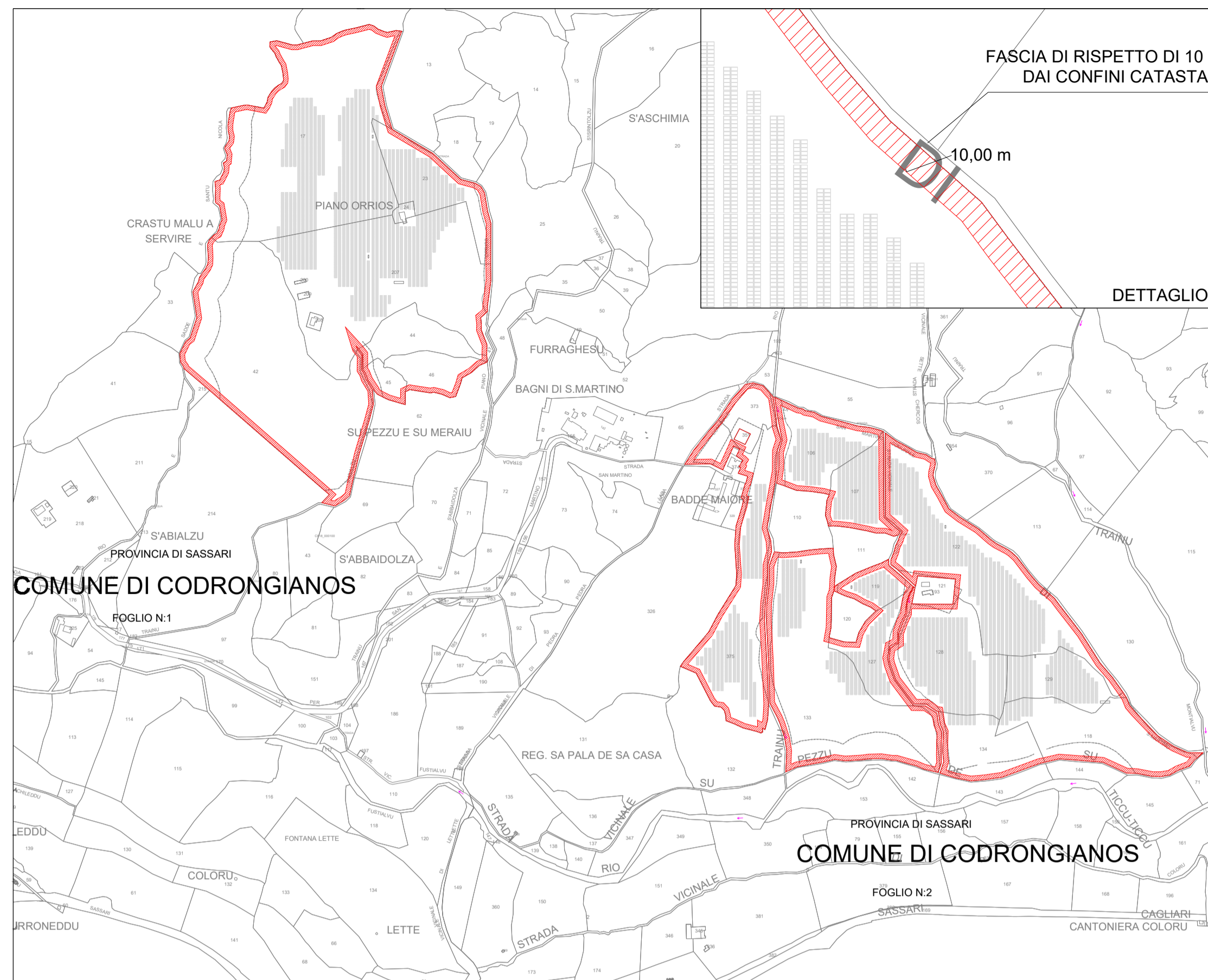
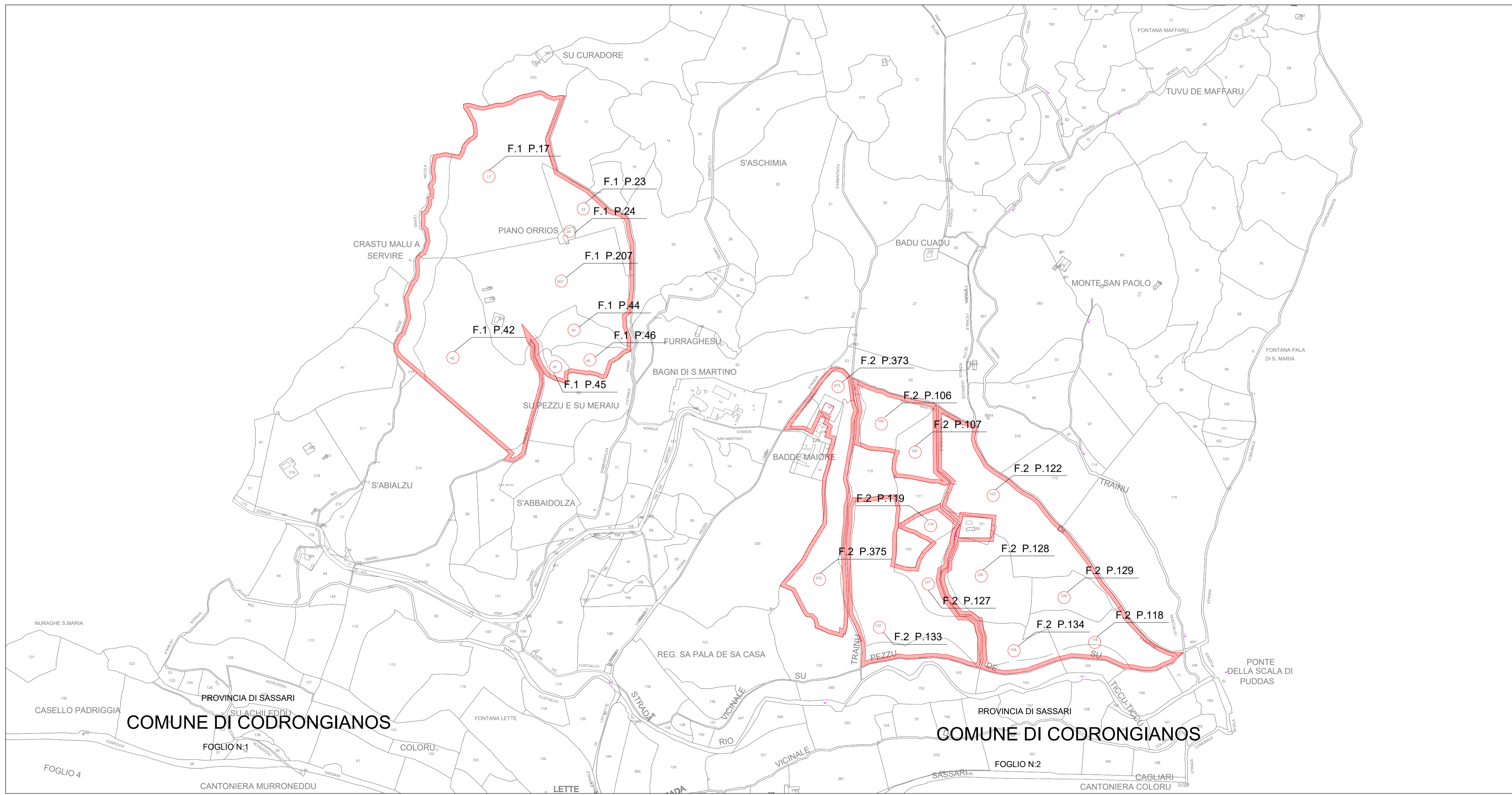


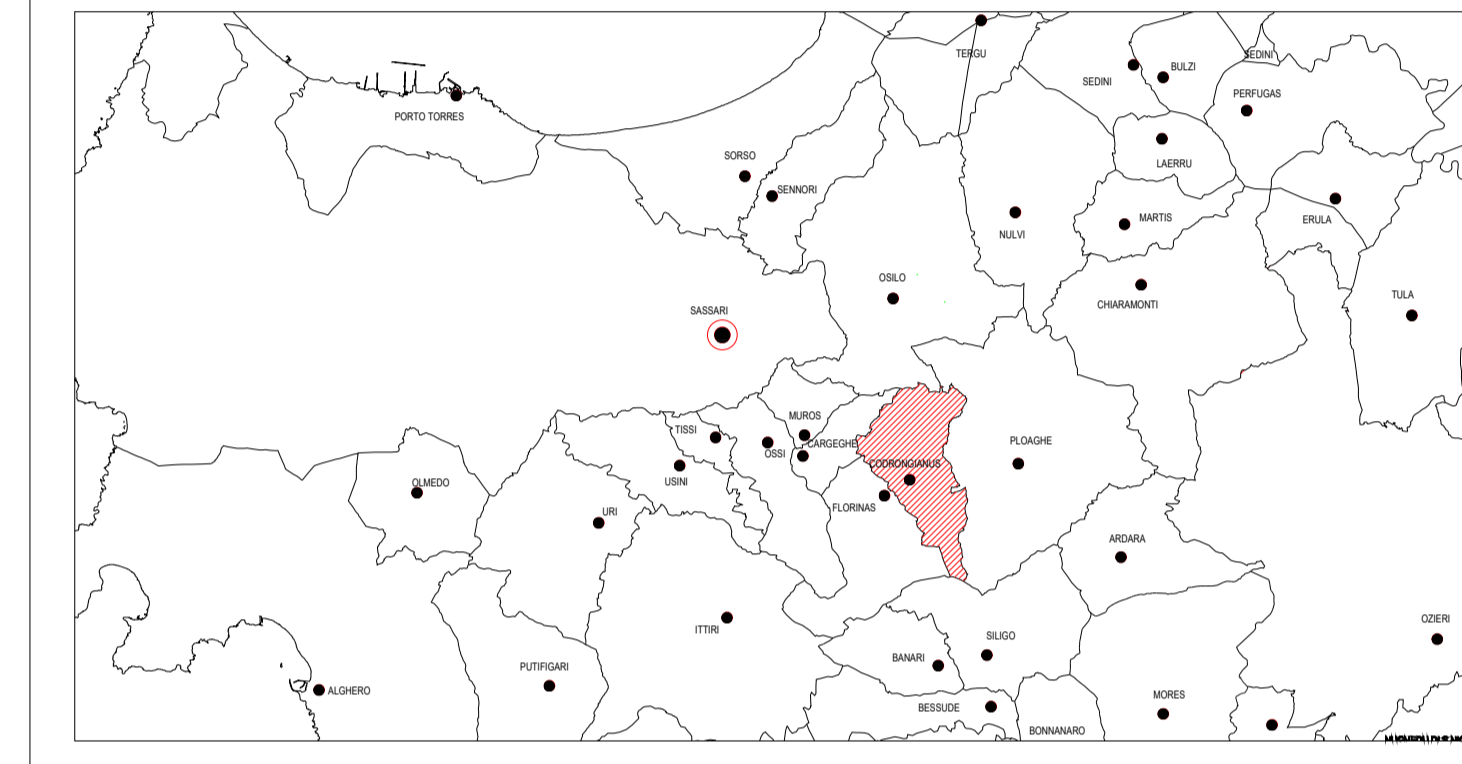
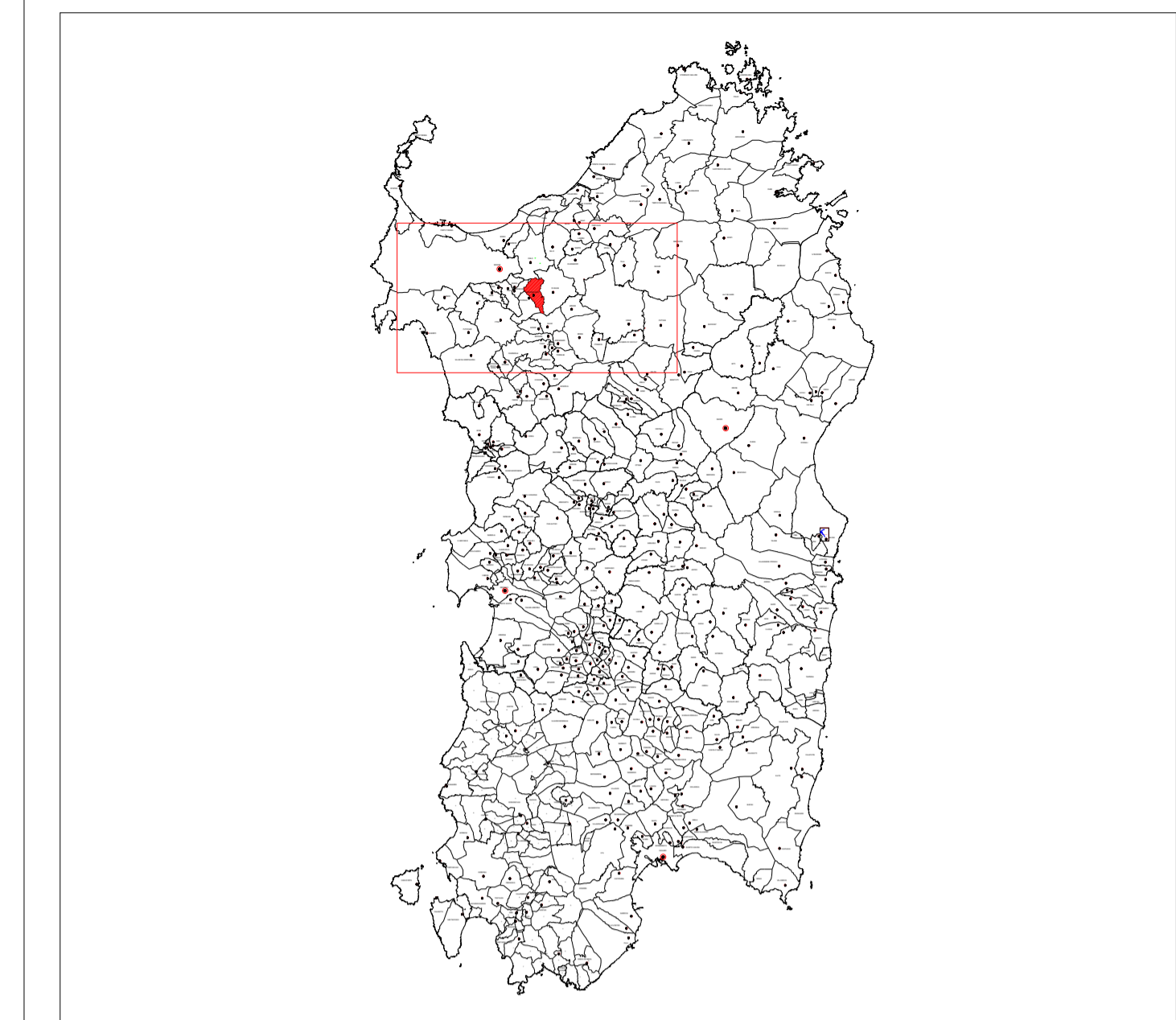
INQUADRAMENTO CATASTALE PROVINCIA SASSARI, COMUNE DI CODRONGIANOS FOGLIO 1-2



FASCIA DI RISPETTO DAI CONFINI CATASTALI



INQUADRAMENTO CATASTALE CON INDIVIDUAZIONE PARTICELLE



REGIONE SARDEGNA
COMUNE DI CODRONGIANOS
Provincia Di Sassari

Titolo del Progetto
PROGETTO DEFINITIVO
PROGETTO PER LA REALIZZAZIONE DI UN IMPIANTO AGRO FOTOVOLTAICO DENOMINATO "GREEN AND BLUE PIANU ORRIOS" POTENZA DI 30 MW IN LOCALITÀ "PIANU ORRIOS" NEL COMUNE DI CODRONGIANOS

Identificativo Documento
TAV_FTV004

ID Progetto	GBPO	Tipologia	D	Formato	AI	Disciplina	AMB

Titolo
INQUADRAMENTO CATASTALE

SCALA: Varie
FILE: TAV_FTV004.pdf

IL PROGETTISTA
Arch. Andrea Casula

GRUPPO DI PROGETTAZIONE
Arch. Andrea Casula
Geom. Fernando Porcu
Dott. in Arch. J. Alessia Manunza
Geom. Vanessa Porcu
Dott. Agronomo Giuseppe Vacca
Archeologo Marco Cabras
Geol. Maria Camba
Ing. Antonio Dedoni

COMMITENTE
SF GRID PARITY II SRL

Rev.	Data Revisione	Descrizione Revisione	Redatto	Controllato	Approvato

Rev. Dicembre 2023
Prima Emissione
Blue Island Energy
SF Grid Parity II Srl
SF Grid Parity II Srl

PROCEDURA
Valutazione di Impatto Ambientale ai sensi dell'art.23 del D.Lgs.152/2006