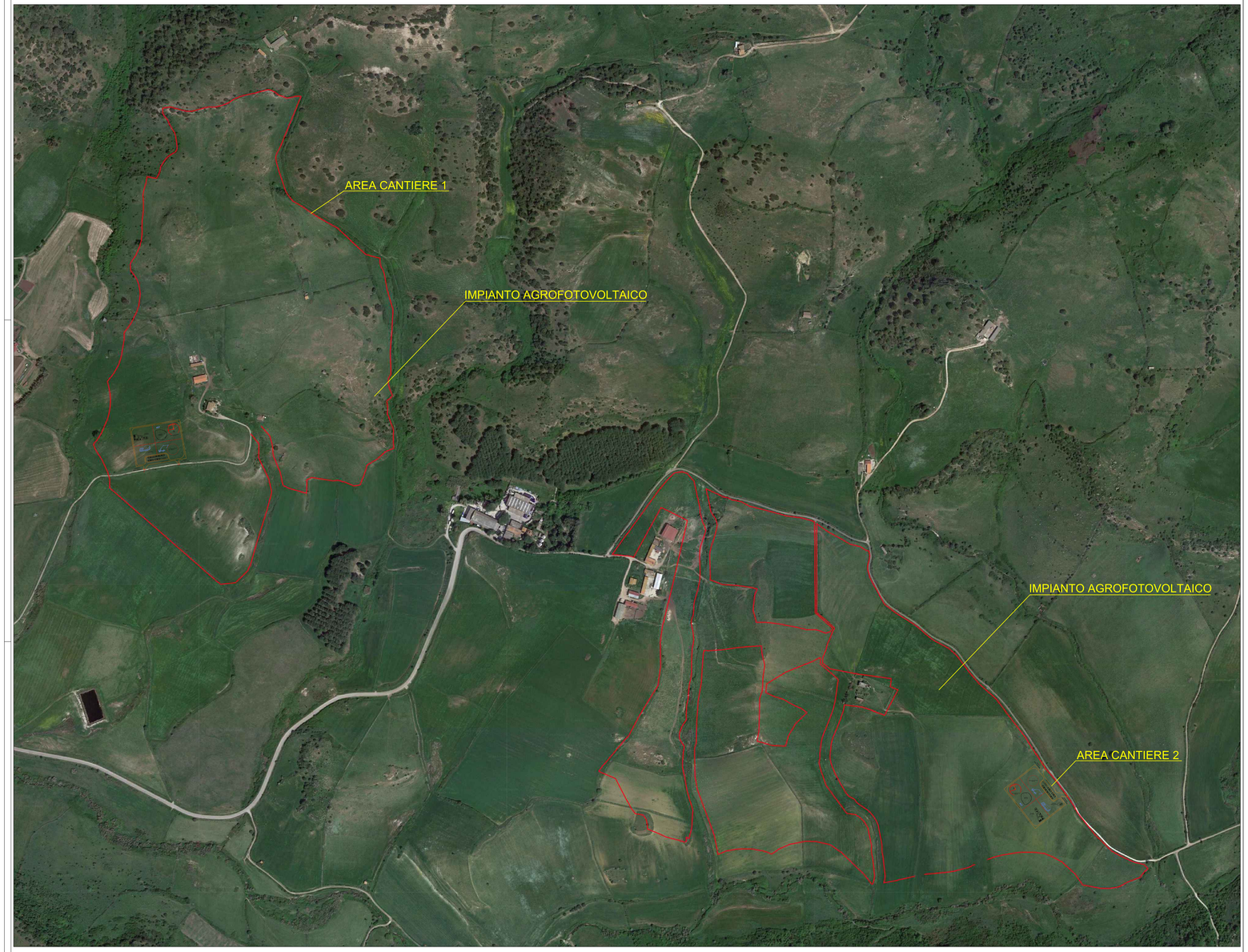

DETTAGLIO AREA DI CANTIERE

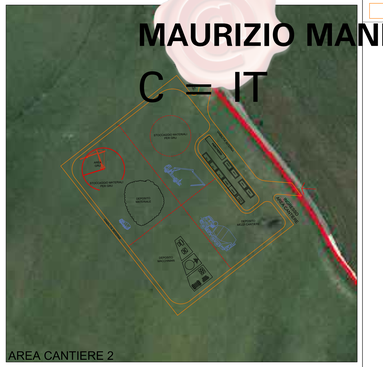

Firmato digitalmente da
MAURIZIO MANENTI
C = IT

LEGENDA
RECINZIONE IMPIANTO
AREA CANTIERE

PLANIMETRIA AREA DI CANTIERE

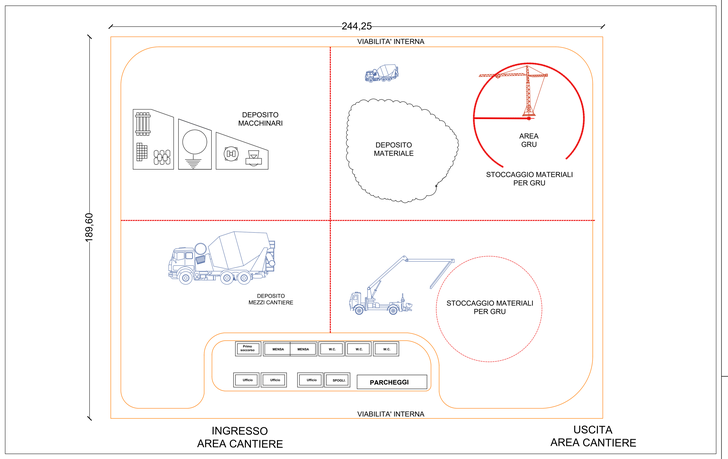

SICUREZZA

1. ORGANIZZAZIONE ED ALLESTIMENTO DEL CANTIERE	**Scheda 1.A.2**
Tipologia: A. PREPARAZIONE AREA DI LAVORO	N° addetti: Durata giorni:
Descrizione: II. BONIFICA TERRENO ESECUZIONE RECINZIONE; ESECUZIONE E DELIMITAZIONE VIABILITA' INTERNA AL CANTIERE	

Modalità di esecuzione: Provvedere a stabilire una delimitazione dell'area di cantiere, recinzione con barriere mobili o nastro segnaletico e stabilire un percorso di massima per gli addetti ed i mezzi meccanici. Tutte le lavorazioni effettuate devono comunque consentire di non lasciare situazioni di pericolo durante le ore di inattività del cantiere, avendo cura di esporre idonea segnaletica inerente la viabilità, interna ed esterna al cantiere stesso e le prescrizioni di sicurezza e gli obblighi da osservare. La colorazione, i pittogrammi e le dimensioni devono essere conformi al D.Lgs. 493/96. Identificare quindi le zone di installazione dei baraccamenti e preparare il terreno provvedendo ad una bonifica del terreno e ad eliminare il ristagno delle acque meteoriche segnalando opportunamente buche, sporgenze ed ostacoli fissi presenti nell'area di cantiere.

Interconnessioni con altri lavori : In questa prima fase di allestimento del cantiere non si prevedono interconnessioni significative con altre lavorazioni

Attrezzature e macchinari: Mazza, piccole, pala Materiali: Paletti di legno o metallici, travi, tavole, rete

Analisi dei rischi: Sono possibili lesioni e contusioni per l'uso della mazza, del piccone e della pala, urti dovuti alla movimentazione delle travi e degli assi, pericoli di caduta del materiale con conseguente schiacciamento

Misure provvisionali : Allestire percorsi chiaramente segnalati e distinti per gli automezzi e gli uomini predisponendo idonee andatoie con larghezza non inferiore a m.0,6 per il transito di uomini ed a m.1,20 per i mezzi o il trasporto dei materiali. Tutte le zone prospicienti il vuoto (dislivello superiore a m.0,5) devono essere protette con parapetto solido o mezzi equivalenti. I lavoratori devono segnalare immediatamente al capocantiere e agli assistenti qualsiasi anomalia riscontrata rispetto ai mezzi ed alle attrezzature utilizzate. In caso di dubbi o difficoltà esecutive delle diverse fasi lavorative, i lavoratori non devono effettuare azioni che possano compromettere la propria sicurezza e quella degli altri lavoratori. Allontanamento, dall'area di cantiere individuata, di persone e cose che possano intralciare le normali operazioni di installazione.

Dispositivi di protezione individuali: Casco, guanti, calzature di sicurezza

Riferimenti normativi : D.Lgs 493/96; D.Lgs 626/94 integrato con D.Lgs 242/96; D.Lgs 277/91; D.Lgs 81/08

Note: L'accesso nell'area di cantiere non deve essere permessa alle persone estranee alle lavorazioni. L'altezza della cesata deve essere non minore a quella richiesta dal locale regolamento edilizio. Segnalare tempestivamente gli ingombri sulla strada, con segnaletica e illuminazione conforme a quanto richiesto dal regolamento edilizio e dal codice della strada. In luogo di facile consultazione esporre un cartello con indicazione dei numeri telefonici del più vicino comando dei Vigili del Fuoco, delle ambulanze e in generale degli enti da interpellare in caso di emergenza

REGIONE SARDEGNA
COMUNE DI CODRONGIANOS
Provincia Di Sassari

Titolo del Progetto

PROGETTO DEFINITIVO

PROGETTO PER LA REALIZZAZIONE DI UN IMPIANTO AGRO FOTOVOLTAICO DENOMINATO "GREEN AND BLUE PIANU ORRIOS" POTENZA DI 30 MW IN LOCALITÀ "PIANU ORRIOS" NEL COMUNE DI CODRONGIANOS

Identificativo Documento

TAV_FTV029

ID Progetto	GRPO	Tipologia	D	Formato	AI	Disciplina	DWB

Titolo

PLANIMETRIA AREA CANTIERE

SCALA Varie

FILE: TAV_FTV029.pdf

IL PROGETTISTA
Arch. Andrea Casula

Firmato digitalmente da
Andrea Casula
CN = Andrea Casula
C = IT

GRUPPO DI PROGETTAZIONE
Arch. Andrea Casula
Geom. Alessandro Piana
Dott. in Arch. J. Alessio Manurizi
Geom. Vanessia Porcu
Dott.Agronomo Giuseppe Vacca
Dott.Agronomo Andrea Cadoux
Geol.Maria Cerrita
Ing. Antonio Dedoni

COMMITTENTE

SF GRID PARITY II SRL

Rev.	Data Revisione	Descrizione Revisione	Redatto	Controllato	Approvato
Rev.	Dicembre 2022	Prima Emissione	Blue Island Energy	SF Grid Parity II Srl	SF Grid Parity II Srl

PROCEDURA Valutazione di Impatto Ambientale ai sensi dell'art.23 del D.Lgs.152/2006

BLUE ISLAND ENERGY SAS
Via S.Mele, 8 CZ - 88178 Girasole
telefono/ +39 0782 21 0852/ 392 0139/38
email: blueislandsas@gmail.com

Questo documento non può essere diffuso a terzi senza autorizzazione della proprietà. Questo documento non può essere riprodotto senza autorizzazione della proprietà. Tutti i diritti sono riservati ai sensi della legge vigente

BLUE ISLAND ENERGY