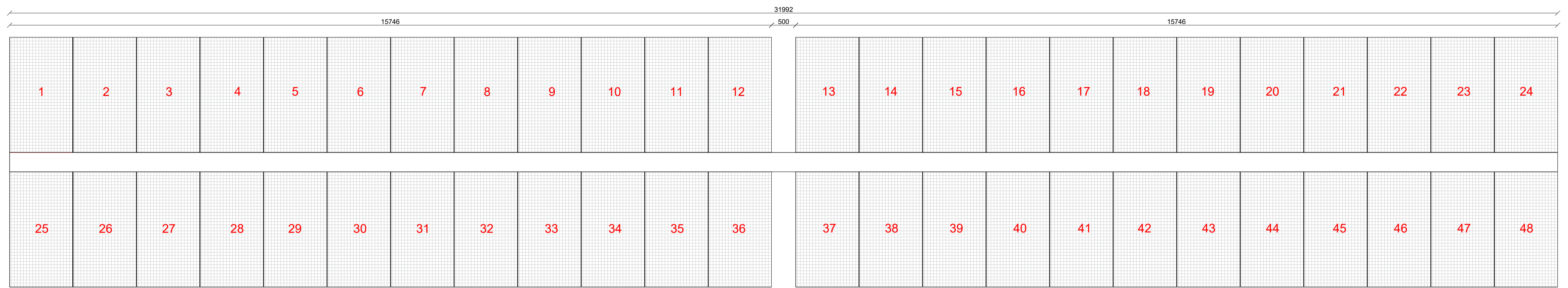
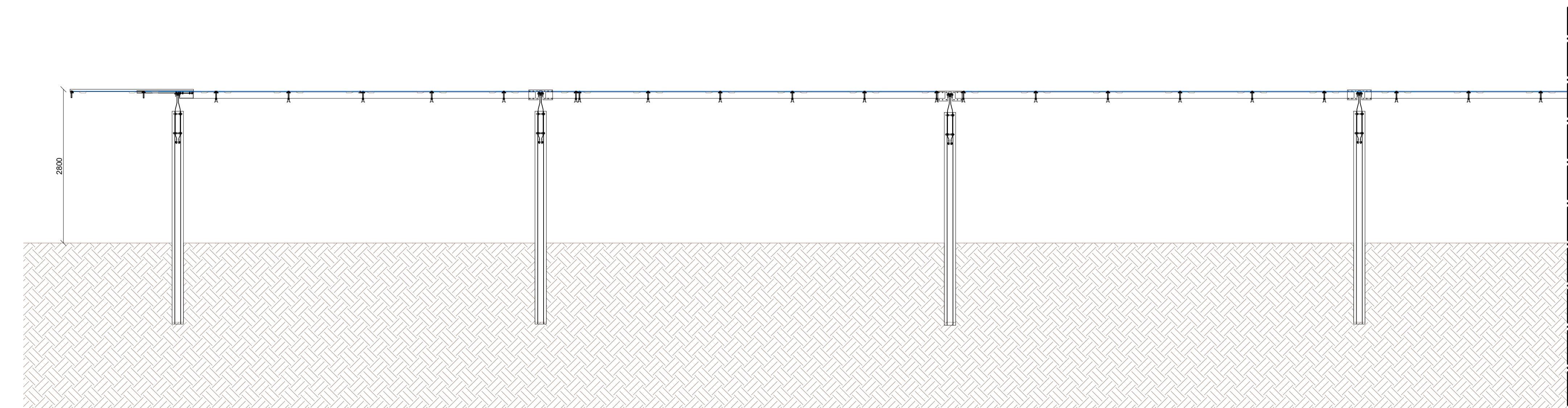


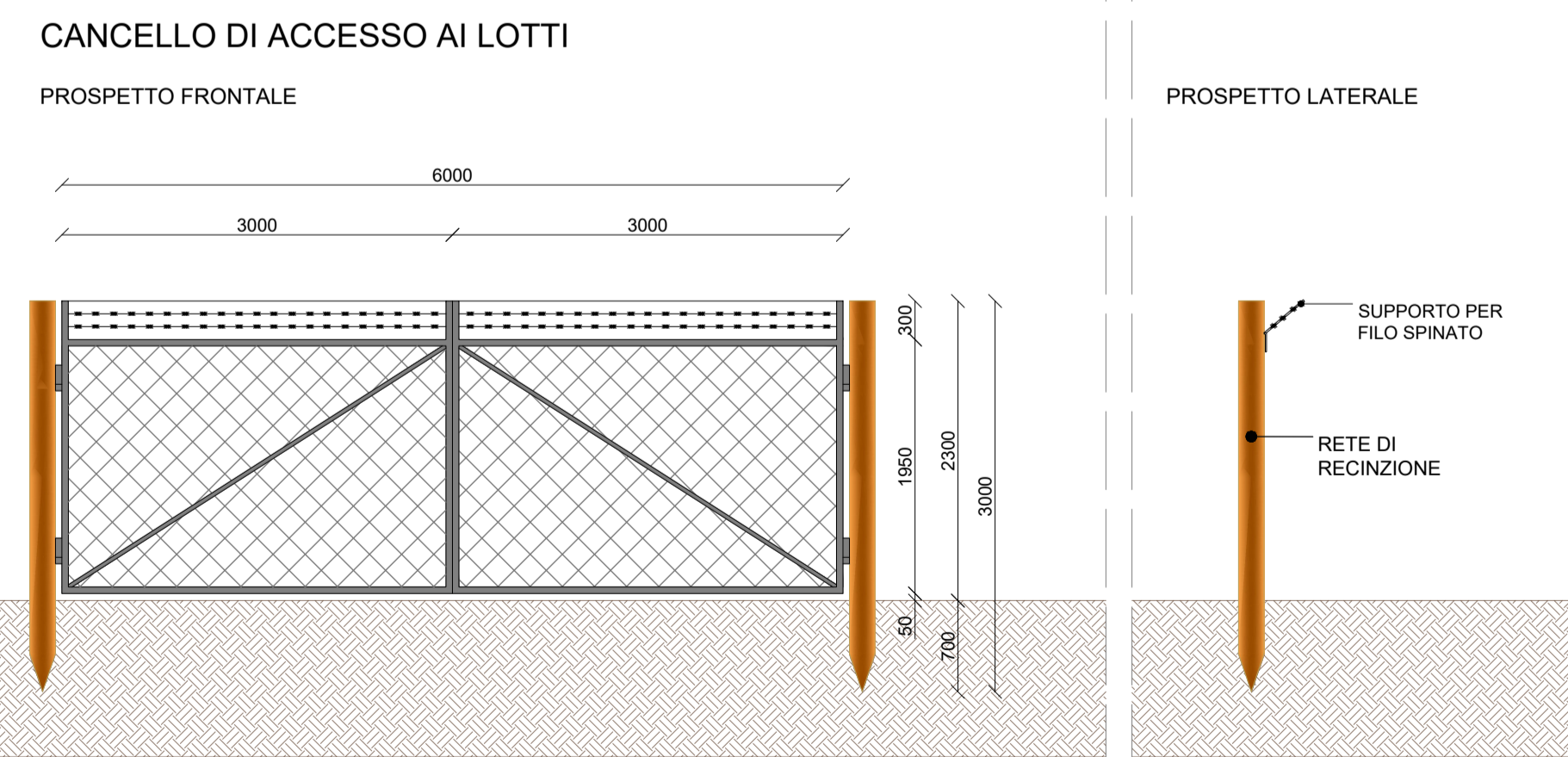
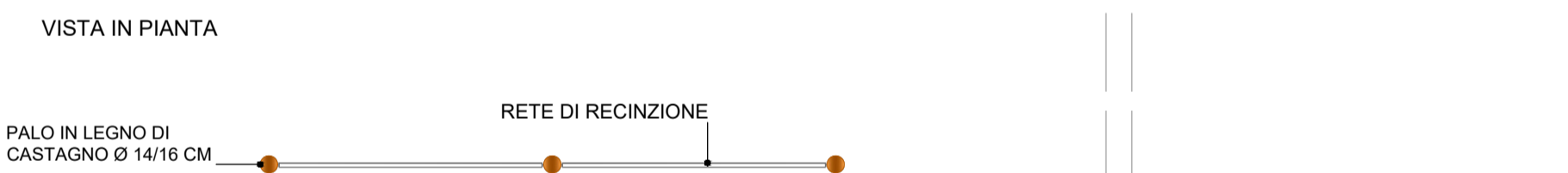
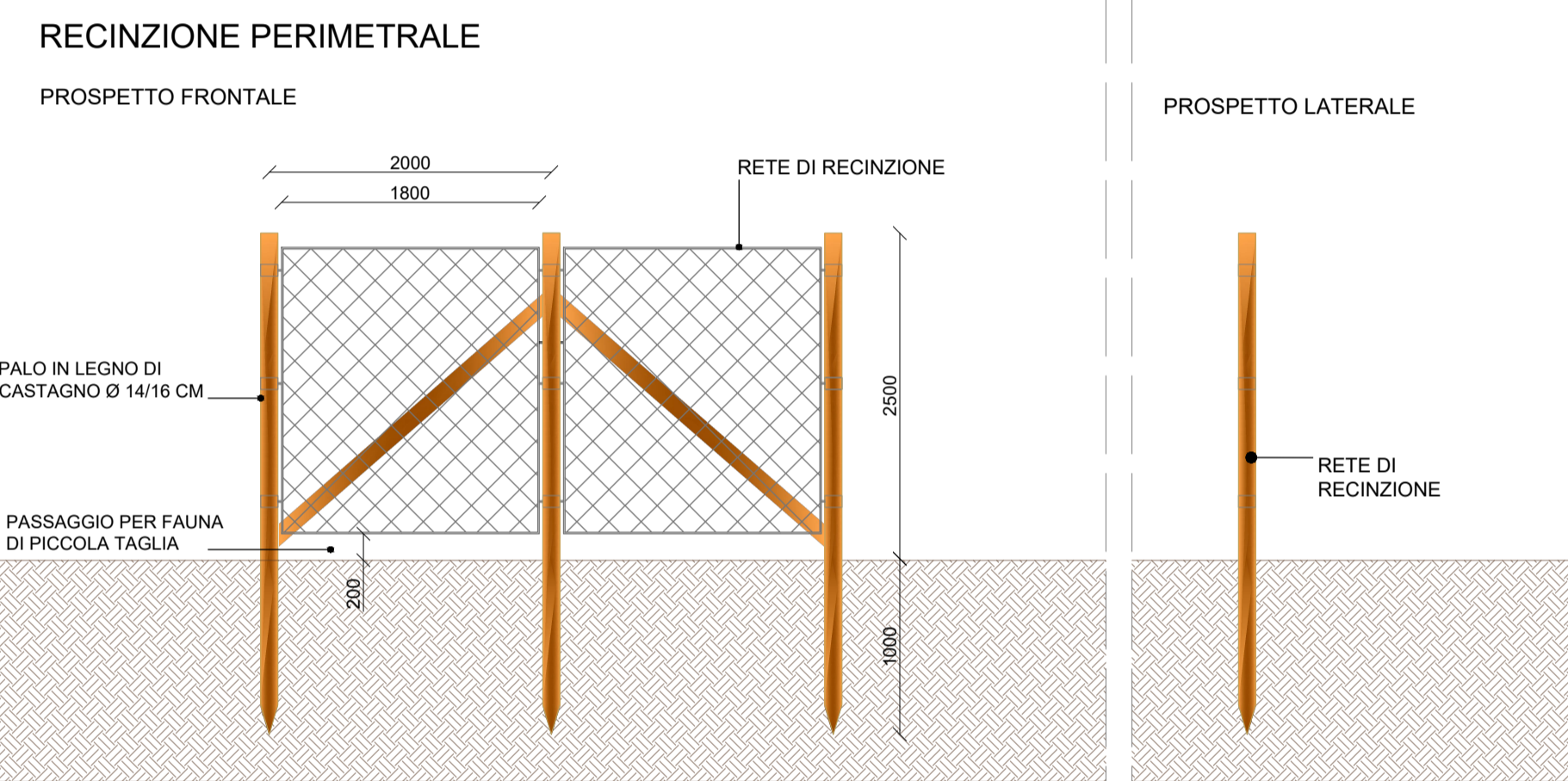
Sistema a inseguimento monoassiale con Tracker 2P 48x700W - Planimetria - Scala 1:50



Sistema a inseguimento monoassiale con Tracker 2P 48x700W - Prospetto - Scala 1:50



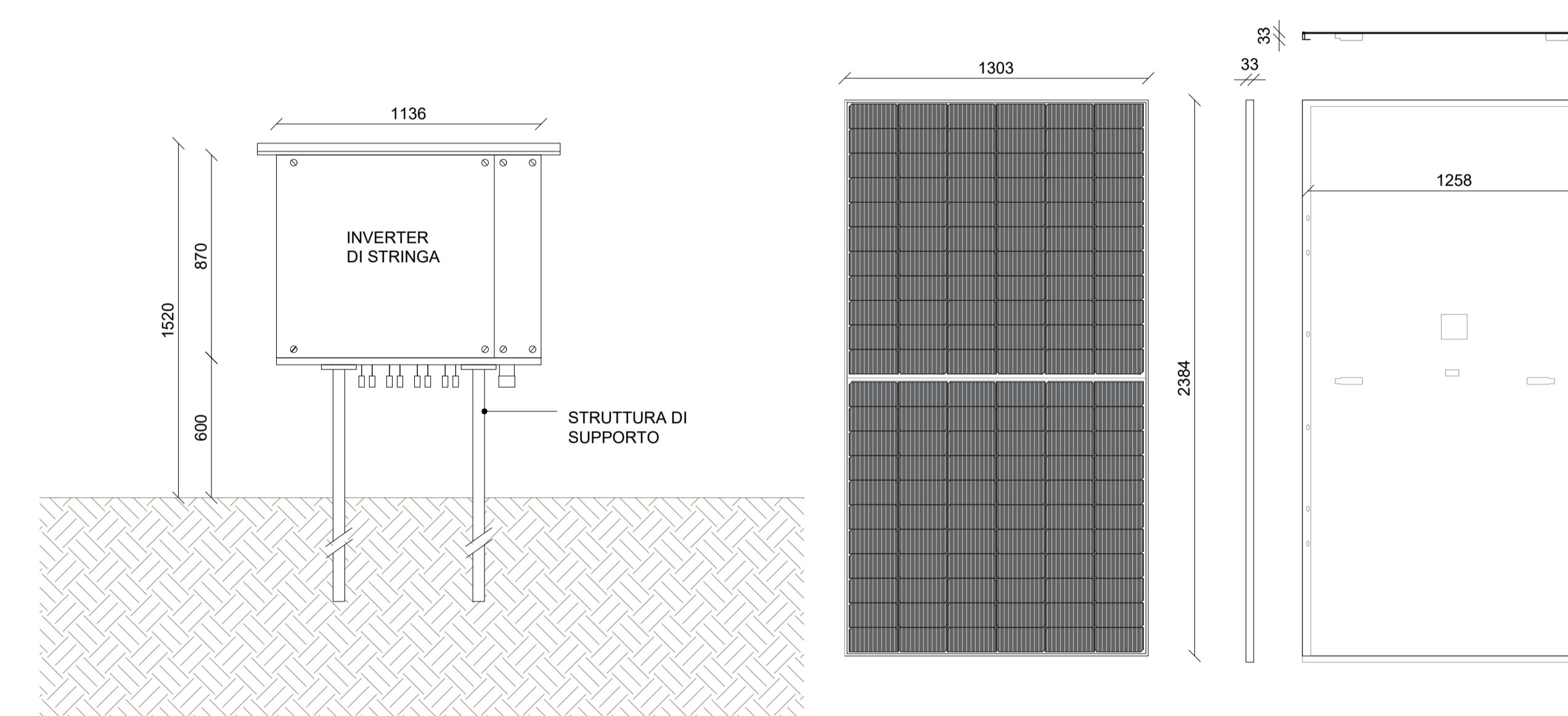
Particolari costruttivi recinzione e cancello - Scala 1:50



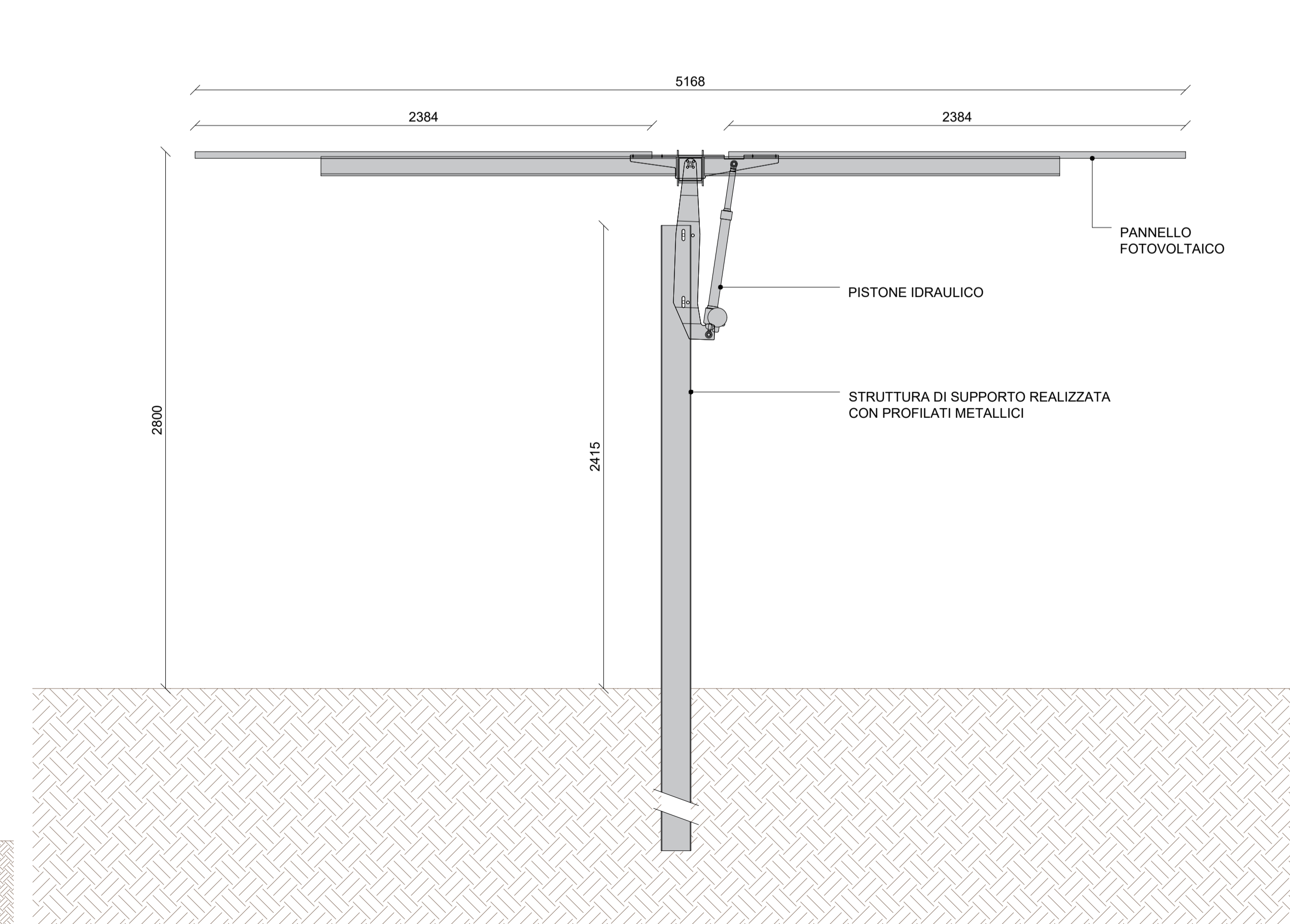
Layout tracker fotovoltaici - Scala 1:100



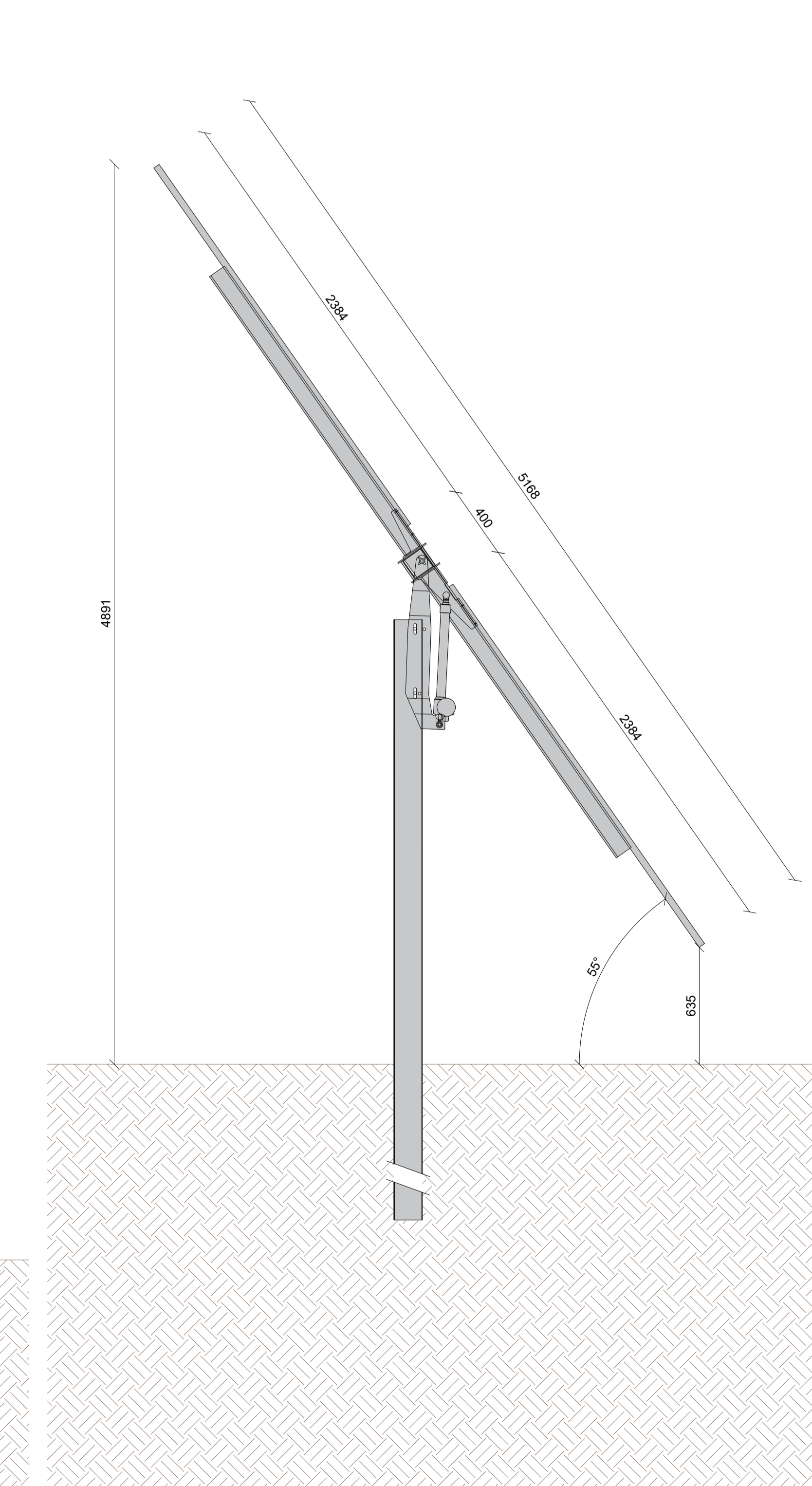
Particolari pannello fotovoltaico e struttura di supporto inverter - Scala 1:20



Tracker in posizione orizzontale - Scala 1:20



Tracker in posizione inclinata +/-55° - Scala 1:20



**PROGETTO DELLA CENTRALE SOLARE "ENERGIA OLEARIA SANTU PERDU"**  
 da 64,36 MWp a Villasor (SU)

**E-04** PARTICOLARI COSTRUTTIVI TRACKERS-RECINZIONE-CANCELLO  
 scala 1:100, 1:50, 1:20  
 PROGETTO DEFINITIVO

**Proponente**  
 Peridot Solar Opal S.r.l.  
 Società Benefit  
 Via Alberico Albricci, 7 - 20122 Milano (MI)

**Investitore agricolo superintensivo**  
 OXY CAPITAL ADVISOR S.R.L.  
 Via A. Bertani, 6 - 20154 (MI)

**Progetto dell'inserimento paesaggistico e mitigazione**  
 Progettista: Agr. Fabrizio Cappelletti, Sanroberto, Arch. Alessandro Visioli  
 Coordinamento: Arch. Riccardo Fesla  
 Collaboratori: Urb. Daniela Marone, Urb. Enrico Bonelli, Arch. Anna Manzo, Arch. Paola Ferraro,  
 Arch. Iaria Garzillo, Agr. Giuseppe Maria Massa, Agr. Francesco Palmiro

**Progettazione elettrica e civile**  
 Progettata: Ing. Rolando Roberto, Ing. Giselle Roberto  
 Collaboratori: Ing. Marco Balzano, Ing. Simone Bonacini

**Progettazione oliveto superintensivo**  
 Progettata: Agron. Giuseppe Ruggiano

**Consulenza geologica**  
 Geol. Gaetano Ciccarelli

**Consulenza archeologica**  
 Geol. Gaetano Ciccarelli

**AEDES GROUP ENGINEERING**

**MARE RINNOVABILI**

NO	REVISIONE	DATA	OPERAZIONE	PROGETTISTA	VERIFICATORE		
01	2024	00	Prima consegna	A1+	Rolando Roberto	Giselle Roberto	Rolando Roberto
02							
03							
04							
05							
06							
07							