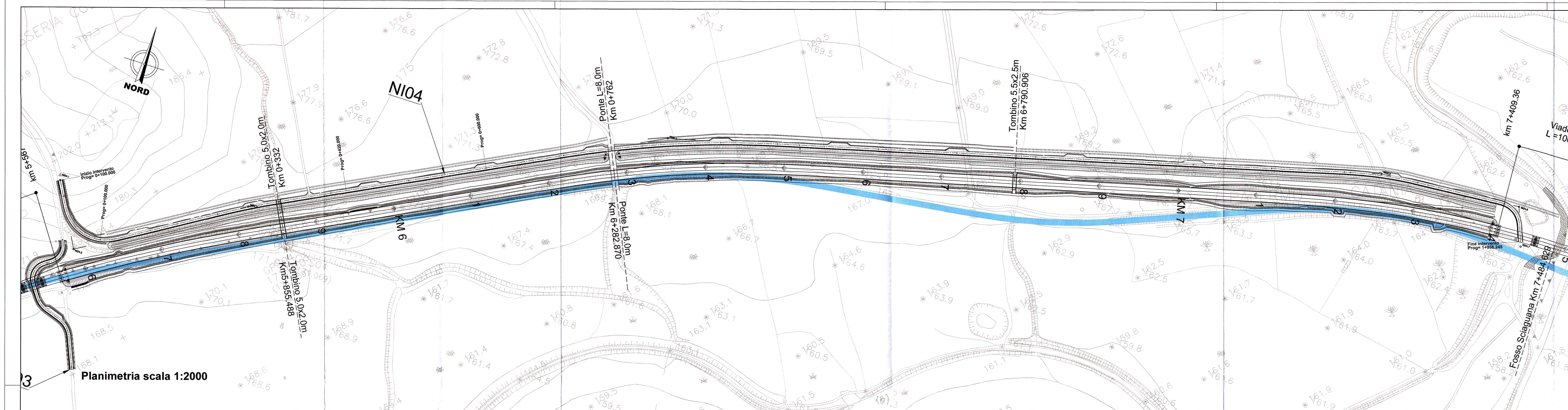

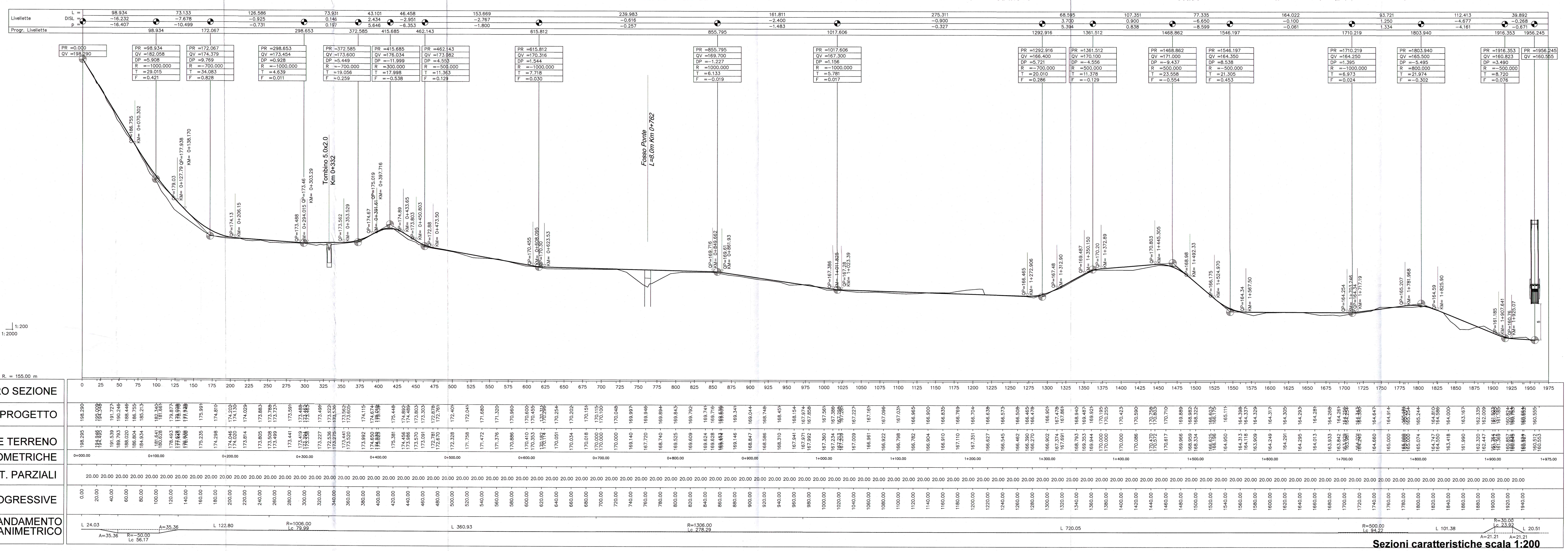

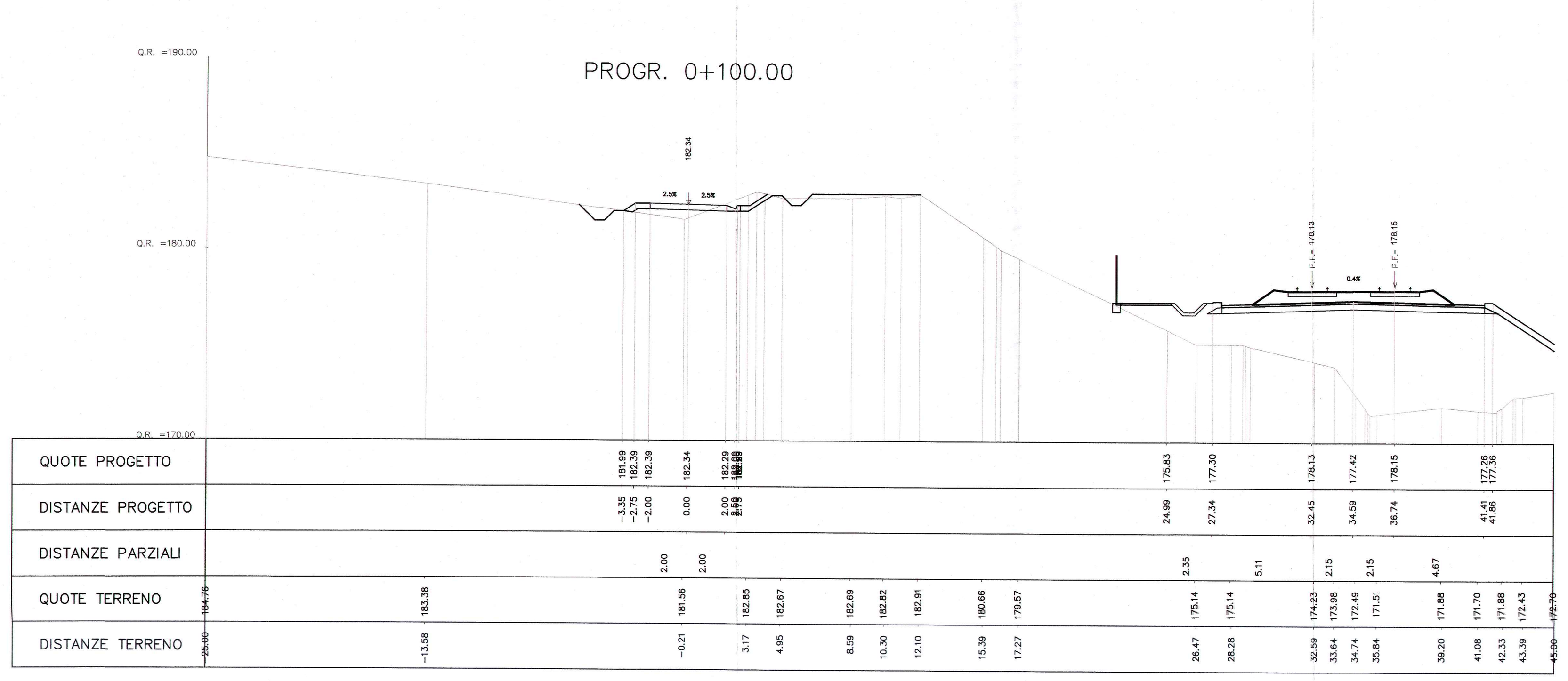

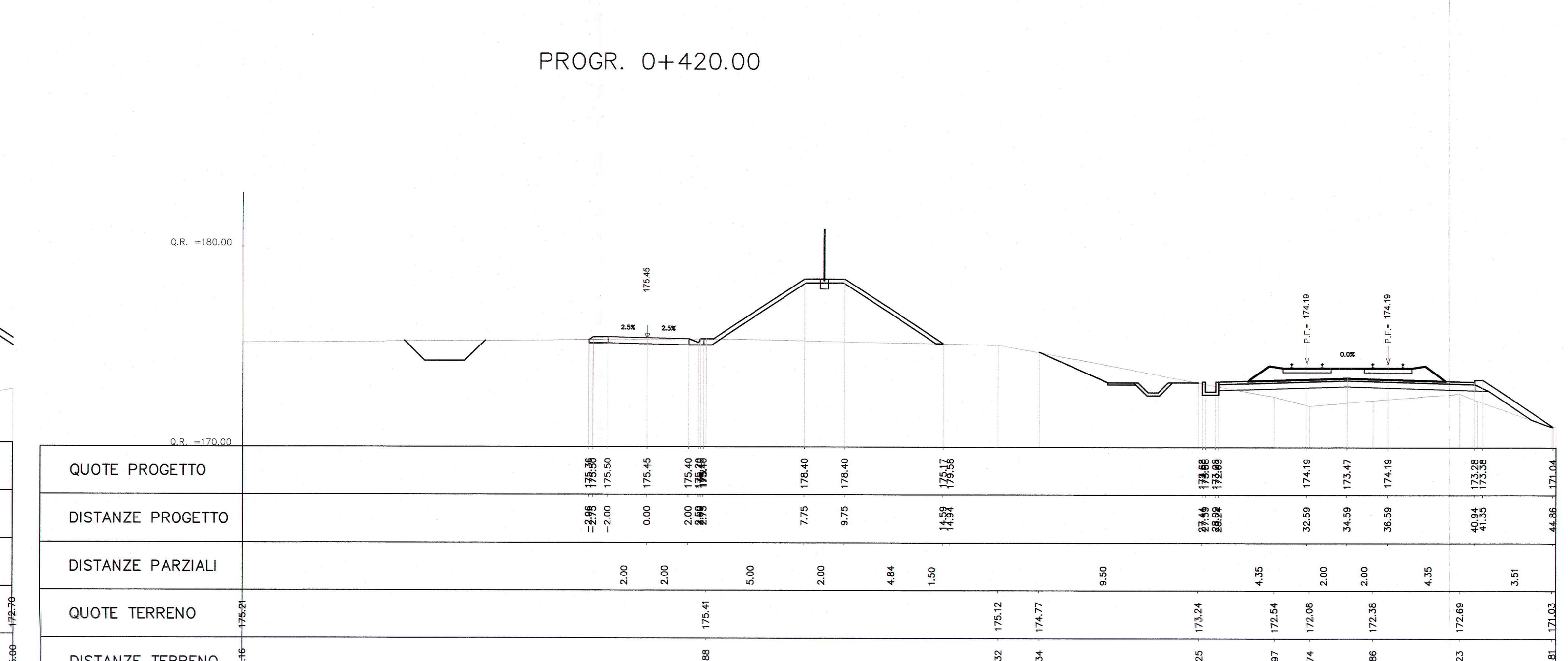

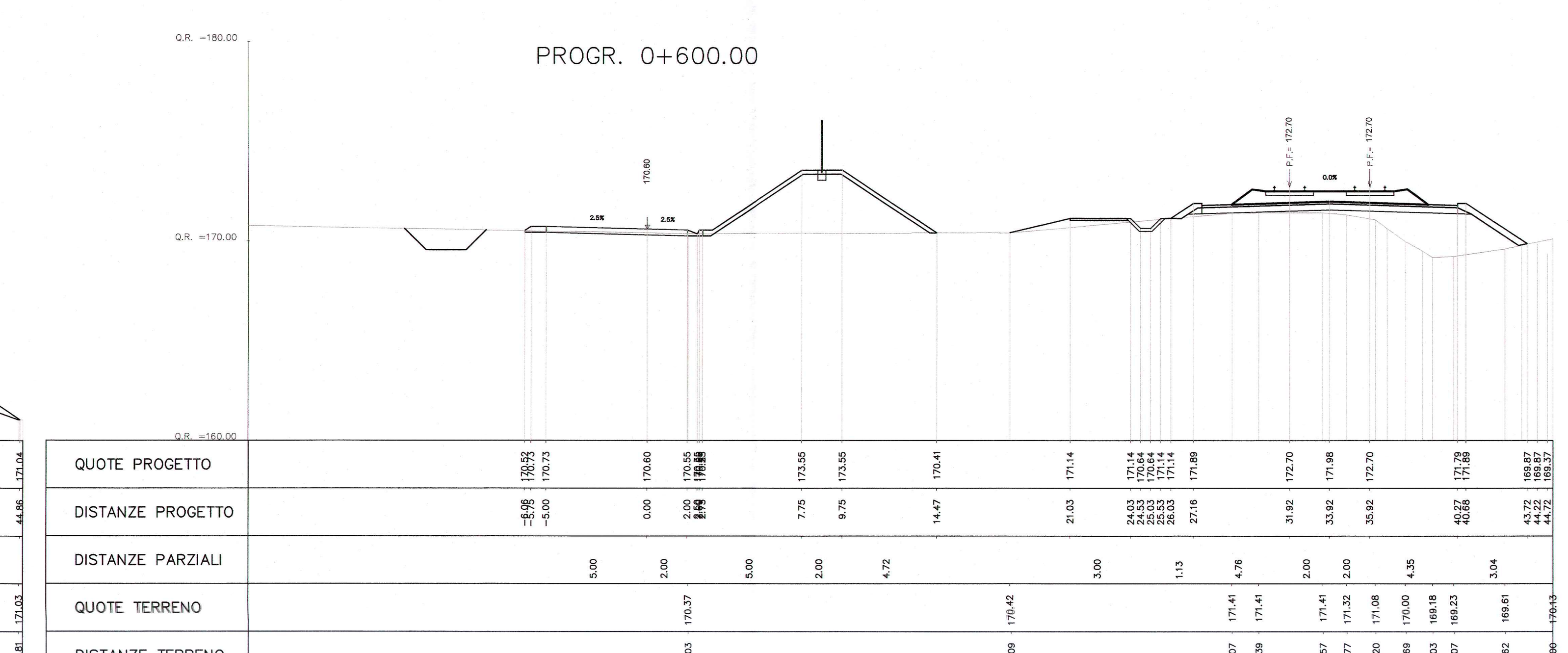

Sezioni caratteristiche scala 1:200

Dati di tracciamento

ROAD_NI04	
VERTICE NI04.1	
	2485353.524
	4157873.655
Azin	168.186026

ROAD_NI04			
VERTICE NI04.2			
X	2485396.530	R1 X	2485373.049
Y	4157794.883	Y	4157837.891
T1	65.722	Tlin	16.722
T2	65.722	Tkin	8.383
Alfa	103.347142	L1	25.000
Az1	168.186026	A1	35.355
Az2	64.838884	DeltaR1	0.520
		Tau1	15.915494
C X	2485400.204	Ru X	2485438.245
Y	4157808.727	Y	4157820.591
R	−50.000	Tlout	16.722
Alfac	71.516153	Tkout	8.383
Tarco	31.465	L2	25.000
Sv	56.169	A2	35.355
		DeltaR2	0.520
		Tau2	15.915494

ROAD_NI04			
VERTICE NI04.3			
X	2485591.083	R1 X	0.000
Y	4157914.783	Y	0.000
T1	40.015	Tlin	0.000
T2	40.015	Tkin	0.000
Alfa	5.061771	L1	0.000
Az1	64.838884	A1	0.000
Az2	69.900656	DeltaR1	0.000
		Tau1	0.000000
C X	2485591.083	Ru X	0.000
Y	4157914.783	Y	0.000
R	1006.000	Tlout	0.000
Alfac	5.061771	Tkout	0.000
Tarco	40.015	L2	0.000
Sv	79.987	A2	0.000
		DeltaR2	0.000
		Tau2	0.000000

ROAD_NI04			
VERTICE NI04.4			
X	2486072.393	R1 X	0.000
Y	4158160.969	Y	0.000
T1	139.673	Tlin	0.000
T2	139.673	Tkin	0.000
Alfa	13.565344	L1	0.000
Az1	69.900656	A1	0.000
Az2	83.466000	DeltaR1	0.000
		Tau1	0.000000
C X	2486072.393	Ru X	0.000
Y	4158160.969	Y	0.000
R	1306.000	Tlout	0.000
Alfac	13.565344	Tkout	0.000
Tarco	139.673	L2	0.000
Sv	278.288	A2	0.000
		DeltaR2	0.000
		Tau2	0.000000

ROAD_NI04			
VERTICE NI04.5			
X	2486948.946	R1 X	0.000
Y	4158393.884	Y	0.000
T1	47.252	Tlin	0.000
T2	47.252	Tkin	0.000
Alfa	11.996933	L1	0.000
Az1	83.466000	A1	0.000
Az2	95.462932	DeltaR1	0.000
		Tau1	0.000000
C X	2486948.946	Ru X	0.000
Y	4158393.884	Y	0.000
R	500.000	Tlout	0.000
Alfac	11.996933	Tkout	0.000
Tarco	47.252	L2	0.000
Sv	94.224	A2	0.000
		DeltaR2	0.000
		Tau2	0.000000

ROAD_NI04			
VERTICE NI04.6			
X	2487127.590	R1 X	2487107.212
Y	4158406.638	Y	4158405.183
T1	30.462	Tlin	10.033
T2	30.462	Tkin	5.030
Alfa	82.585674	L1	15.000
Az1	95.462932	A1	21.213
Az2	178.048606	DeltaR1	0.312
		Tau1	15.915494
C X	2487124.596	Ru X	2487134.495
Y	4158402.042	Y	4158387.411
R	30.000	Tlout	10.033
Alfac	50.754685	Tkout	5.030
Tarco	12.635	L2	15.000
Sv	23.918	A2	21.213
		DeltaR2	0.312
		Tau2	15.915494

ROAD_NI04	
VERTICE NI04.7	
X	2487144.818
Y	4158358.670
Azfin	178.048606

COMMITTENTE:

RFI RETE FERROVIARIA ITALIANA
GRUPPO FERROVIE DELLO STATO ITALIANE

PROGETTAZIONE:

ITALFERR
GRUPPO FERROVIE DELLO STATO ITALIANE

CONTRATTO ISTITUZIONALE DI SVILUPPO - CIS SICILIA

DIRETTRICE FERROVIARIA MESSINA - CATANIA - PALERMO

U.O. PRODUZIONE SUD ED ISOLE

PROGETTO PRELIMINARE

LINEA CATANIA - PALERMO
TRATTA CATENANUOVA - RADDUSA AGIRA

Planimetria - Profilo long. - Sezioni - Tav. 4/11
NI04

SCALA: **Varie**

COMMESSA	LOTTO	FASE	ENTE	TIPO DOC.	OPERA/DISCIPLINA	PROGR.	REV.
RSJ1	02	R	78	LZ	IF0005	004	B

Rev.	Descrizione	Redatto	Data	Verificato	Data	Approvato	Data	Autorizzato Data
A	Emissione esecutiva	Techproject	Nov. 2013	O. Triolo	Nov. 2013	P. Carlesimo	Nov. 2013	D.Tiberti Nov. 2013
B	Emissione esecutiva	G.Tanzi	Nov. 2013	O. Triolo	Nov. 2013	P. Carlesimo	Nov. 2013	

ITALFERR GRUPPO FERROVIE DELLO STATO ITALIANE Produzione Sud e Isole Dott. Ing. Dario TIBERTI Ordine Ingegneri di Napoli N° 10876

82

RSJ1-02-R-78-LZ-IF0005-004_B.dwg

Stampato dal Service di plottaggio ITALFERR S.p.A.
ALBA s.r.l.