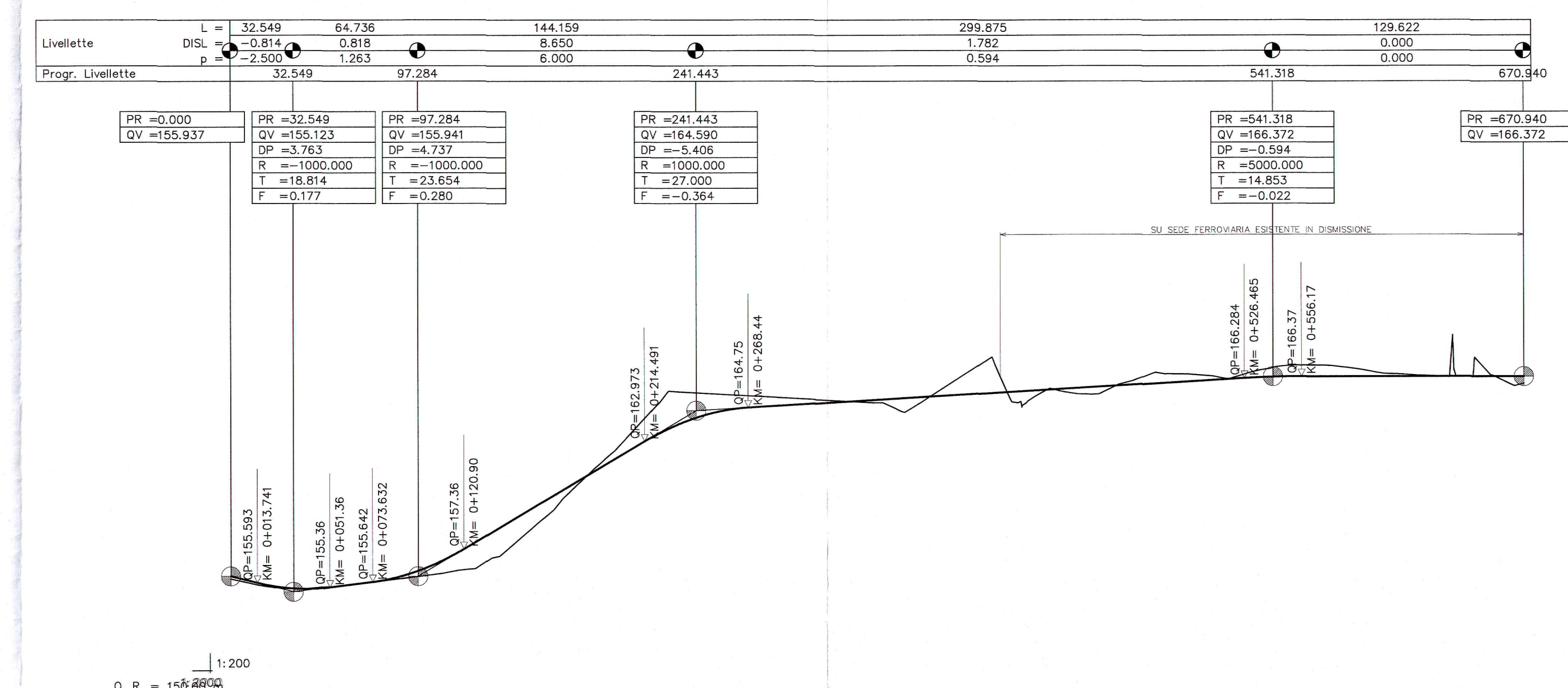
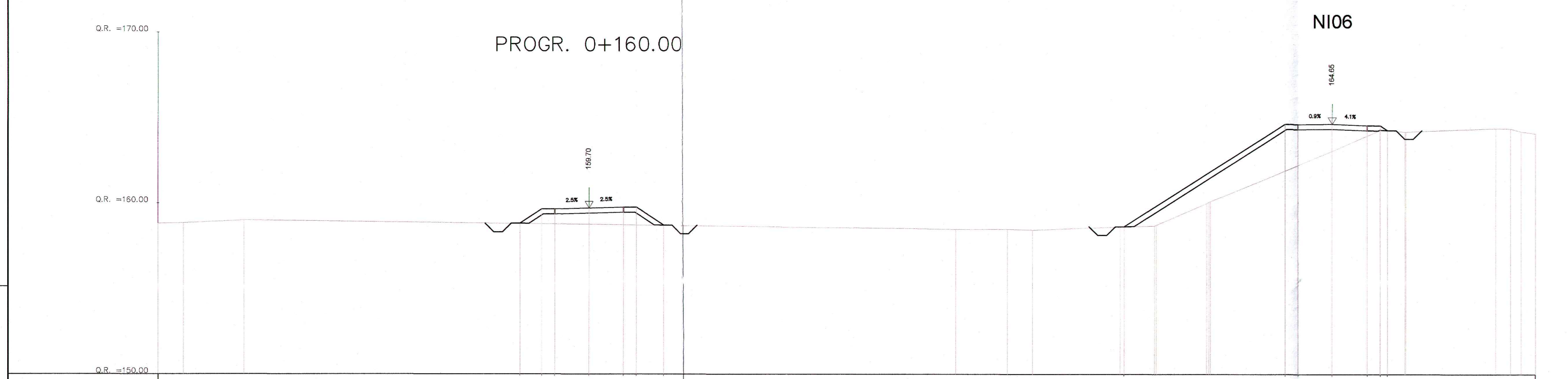


Dati di tracciamento


ROAD_NI05		ROAD_NI05.1		ROAD_NI05.2		ROAD_NI05.3		ROAD_NI05.4		ROAD_NI05.5		ROAD_NI05.6	
X	Y	X	Y	X	Y	X	Y	X	Y	X	Y	X	Y
2488352.862	4158424.863	2488352.862	4158424.863	2488352.862	4158424.863	2488352.862	4158424.863	2488352.862	4158424.863	2488352.862	4158424.863	2488352.862	4158424.863



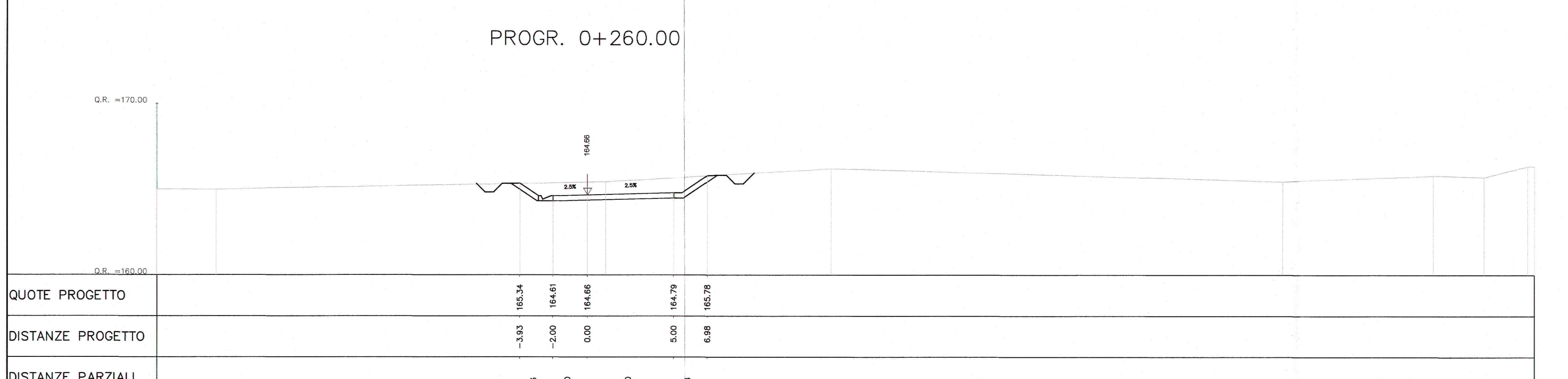
NUMERO SEZIONE	QUOTE PROGETTO	QUOTE TERRENO	ETTOMETRICHE	DIST. PARZIALI	PROGRESSIVE	SOPRAELEVAZIONE	ANDAMENTO PLANIMETRICO
0	156.937	156.937	0.00	20.00	0.00	2.50	L 9.47



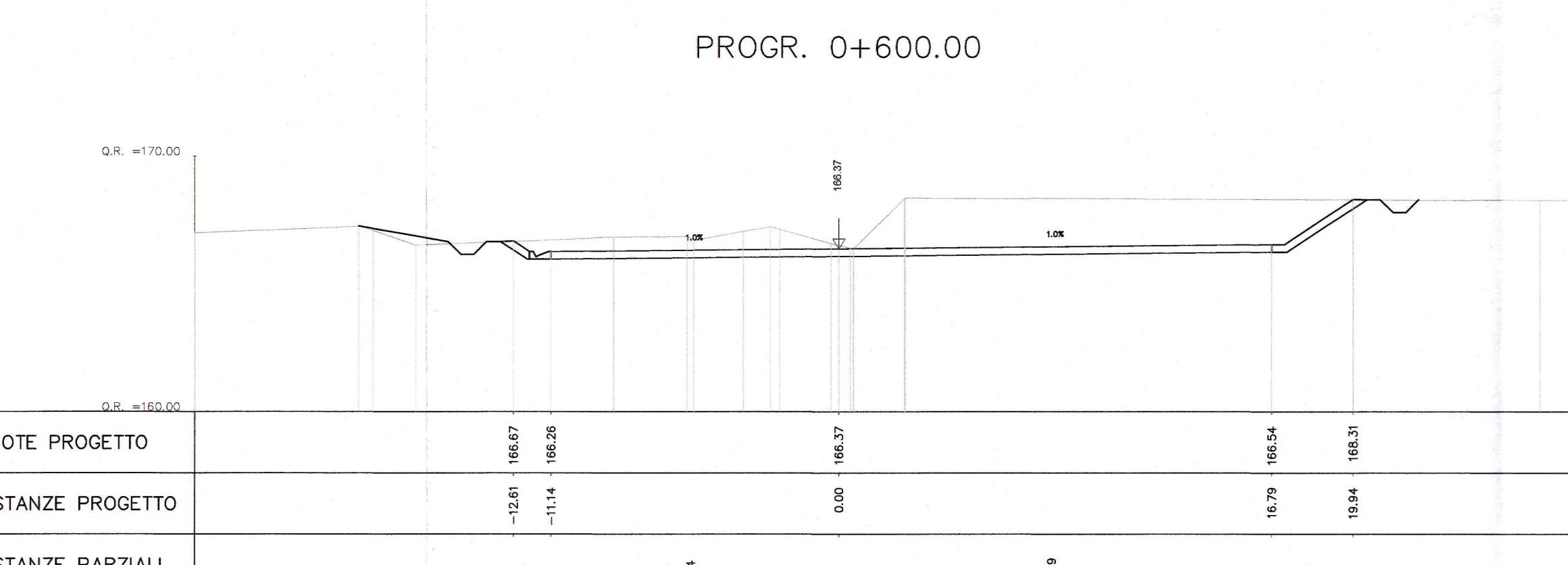
QUOTE PROGETTO	DISTANZE PROGETTO	DISTANZE PARZIALI	QUOTE TERRENO	DISTANZE TERRENO
158.81	4.82	1.27	158.81	4.82



QUOTE PROGETTO	DISTANZE PROGETTO	DISTANZE PARZIALI	QUOTE TERRENO	DISTANZE TERRENO
158.81	4.82	1.27	158.81	4.82



QUOTE PROGETTO	DISTANZE PROGETTO	DISTANZE PARZIALI	QUOTE TERRENO	DISTANZE TERRENO
158.81	4.82	1.27	158.81	4.82



QUOTE PROGETTO	DISTANZE PROGETTO	DISTANZE PARZIALI	QUOTE TERRENO	DISTANZE TERRENO
158.81	4.82	1.27	158.81	4.82

Sezioni caratteristiche scala 1:200

COMMITTENTE:
RFI - GRUPPO FERROVIE DELLO STATO ITALIANO

PROGETTAZIONE:
ITALFER - GRUPPO FERROVIE DELLO STATO ITALIANO

CONTRATTO ISTITUZIONALE DI SVILUPPO - CIS SICILIA
DIRETTRICE FERROVIARIA MESSINA - CATANIA - PALERMO

U.O. PRODUZIONE SUD ED ISOLE

PROGETTO PRELIMINARE
LINEA CATANIA - PALERMO
TRATTA CATENANUOVA - RADDUSA AGIRA

Planimetria - Profilo long. - Sezioni - Tav. 5/11
NI05

SCALA: **Varie**

Rev.	Descrizione	Redatto	Data	Verificato	Data	Approvato	Data	Autorizzato	Data
A	Emissione recensiva	[Signature]	Nov. 2013	[Signature]	Nov. 2013	[Signature]	Nov. 2013	[Signature]	Nov. 2013
B	Emissione recensiva	[Signature]	Nov. 2013	[Signature]	Nov. 2013	[Signature]	Nov. 2013	[Signature]	Nov. 2013

RSI-02-R-78-LZ-IF0005-005_B.dwg

Stampato dal Servizio di pianificazione ITALFER S.p.A.
ALBA s.r.l.