

Planimetria scala 1:2000

Dati di tracciamento

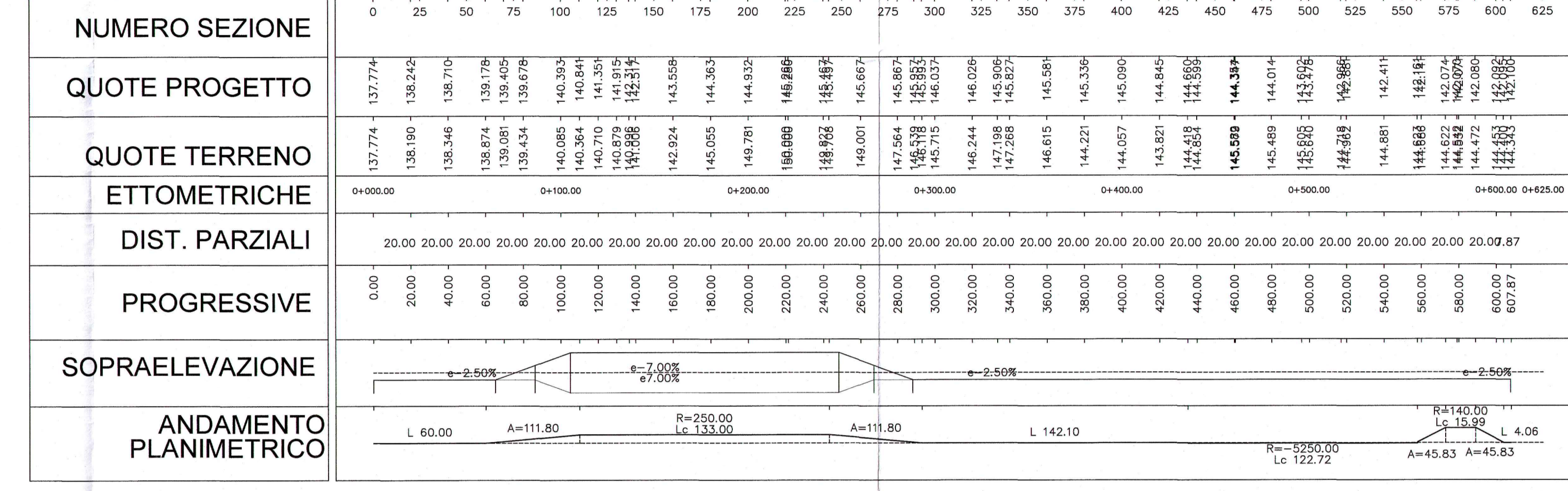
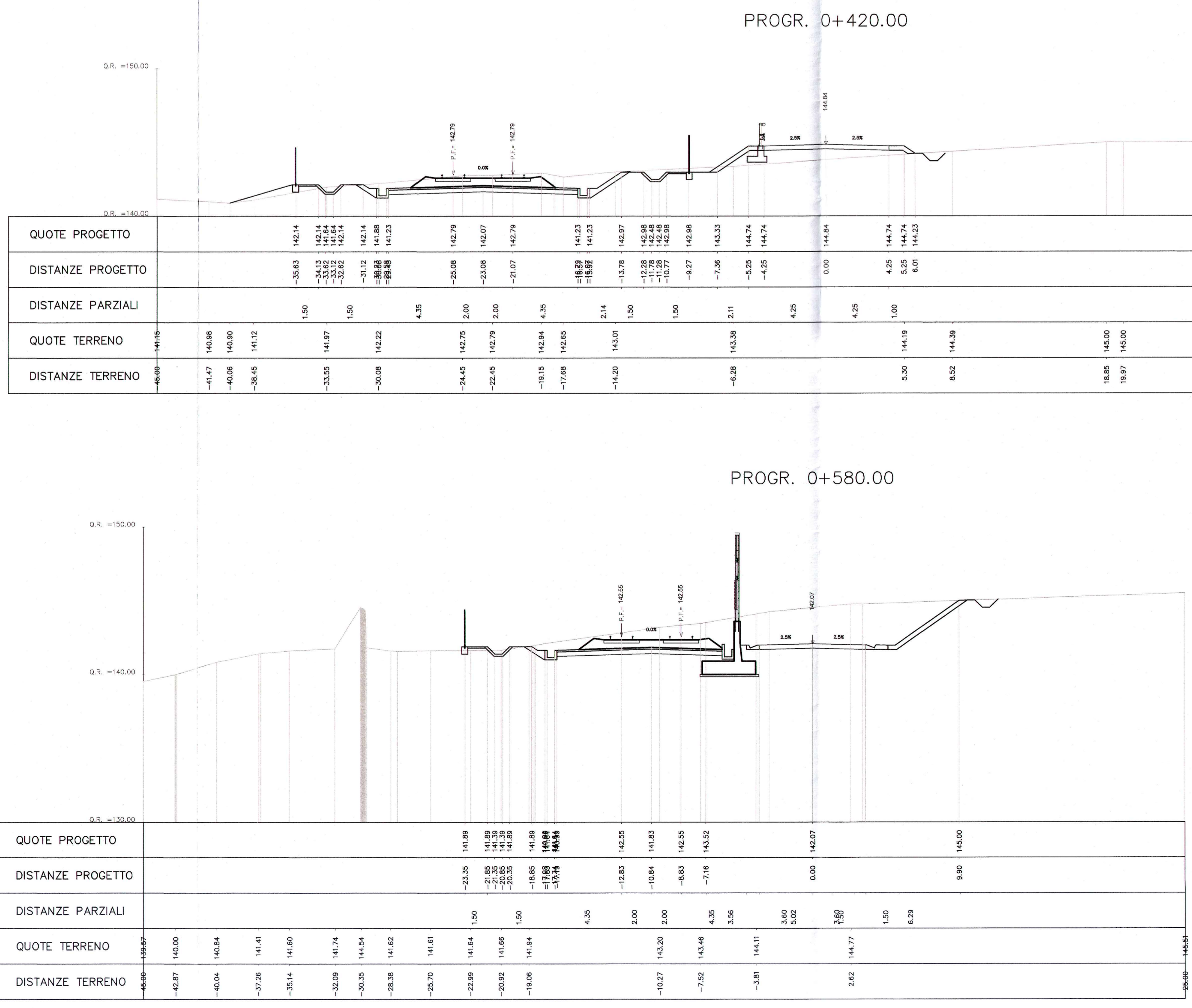
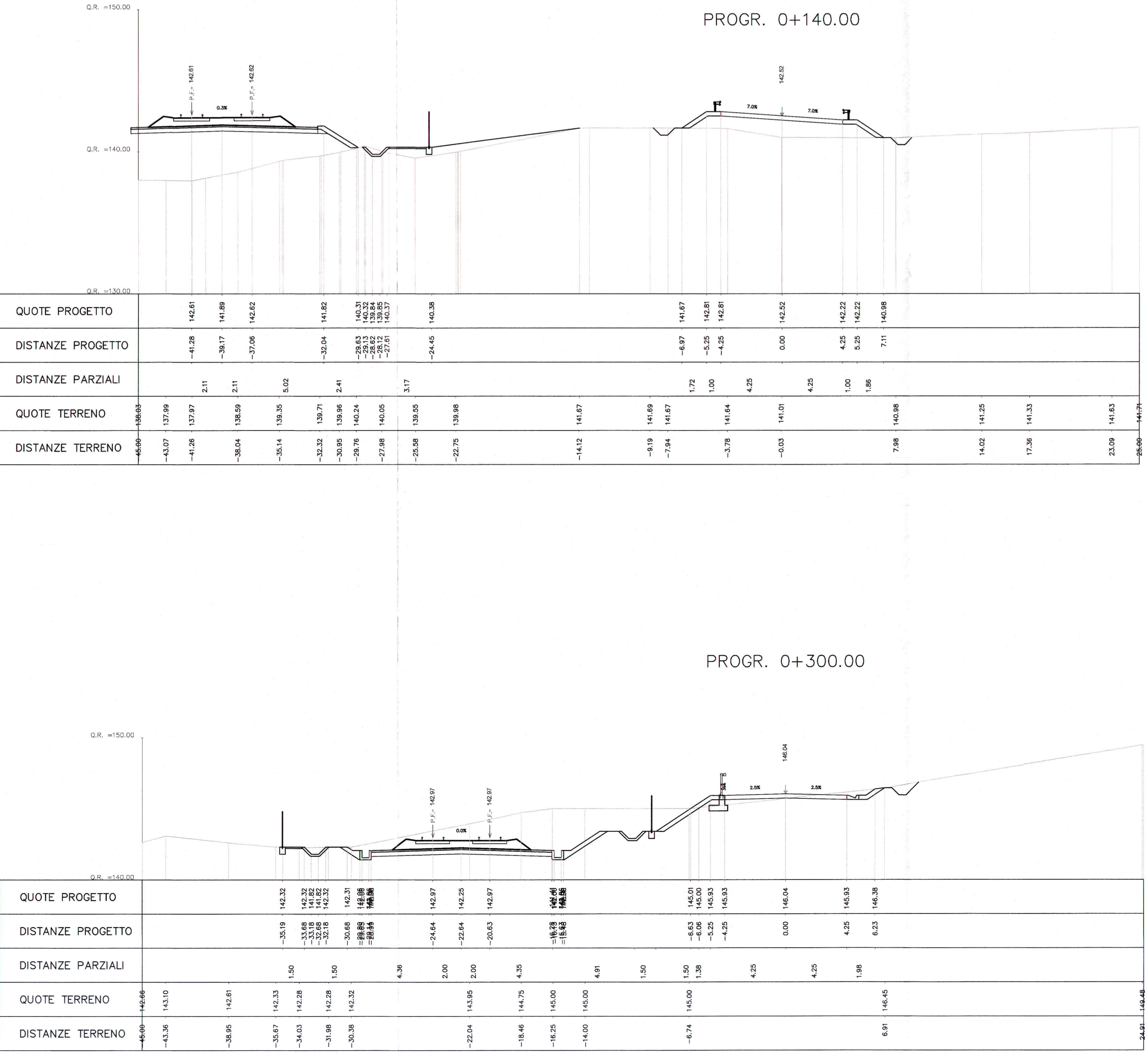
ROAD_N11		
VERTECE N11.1	X	4157132.444
VERTECE N11.2	Y	4905.729937
Adm		

ROAD_N11.1			ROAD_N11.2		
X	Y	Tk	X	Y	Tk
4157132.444	4905.729937	120.967	4157132.444	4905.729937	120.967
Alfa	A1	A2	Alfa	A1	A2
46.599739	327.390676	327.390676	46.599739	327.390676	327.390676
DeltaR1	Tou1	Tou2	DeltaR1	Tou1	Tou2
0.417	6.3561898	6.3561898	0.417	6.3561898	6.3561898
Ru	X	Y	Ru	X	Y
2492895.133	4157087.712	2492895.133	4157087.712	2492895.133	4157087.712
R	Y	Tkout	R	Y	Tkout
250.000	111.803	111.803	250.000	111.803	111.803
Alfac	A1	A2	Alfac	A1	A2
33.867344	68.112	68.112	33.867344	68.112	68.112
Forco	A2	DeltaR2	Forco	A2	DeltaR2
132.987	0.417	6.3561898	132.987	0.417	6.3561898

ROAD_N11.3			ROAD_N11.4		
X	Y	Tk	X	Y	Tk
2492522.154	4157213.983	61.364	2492522.154	4157213.983	61.364
Alfa	A1	A2	Alfa	A1	A2
14.88147	327.390676	327.390676	14.88147	327.390676	327.390676
DeltaR1	Tou1	Tou2	DeltaR1	Tou1	Tou2
0.000	0.0000000	0.0000000	0.000	0.0000000	0.0000000
Ru	X	Y	Ru	X	Y
2492522.501	4157213.983	2492522.501	4157213.983	2492522.501	4157213.983
R	Y	Tkout	R	Y	Tkout
143.000	111.803	111.803	143.000	111.803	111.803
Alfac	A1	A2	Alfac	A1	A2
7.272347	8.000	15.993	7.272347	8.000	15.993
Forco	A2	DeltaR2	Forco	A2	DeltaR2
15.993	0.000	0.0000000	15.993	0.000	0.0000000

ROAD_N11.5			ROAD_N11.6		
X	Y	Tk	X	Y	Tk
2492522.154	4157247.396	23.067	2492522.154	4157247.396	23.067
Alfa	A1	A2	Alfa	A1	A2
14.88147	327.390676	327.390676	14.88147	327.390676	327.390676
DeltaR1	Tou1	Tou2	DeltaR1	Tou1	Tou2
0.000	0.0000000	0.0000000	0.000	0.0000000	0.0000000
Ru	X	Y	Ru	X	Y
2492522.501	4157248.005	2492522.501	4157248.005	2492522.501	4157248.005
R	Y	Tkout	R	Y	Tkout
143.000	111.803	111.803	143.000	111.803	111.803
Alfac	A1	A2	Alfac	A1	A2
7.272347	8.000	15.993	7.272347	8.000	15.993
Forco	A2	DeltaR2	Forco	A2	DeltaR2
15.993	0.000	0.0000000	15.993	0.000	0.0000000

ROAD_N11.7			ROAD_N11.8		
X	Y	Tk	X	Y	Tk
2492522.154	4157263.342	103.000	2492522.154	4157263.342	103.000
Alfa	A1	A2	Alfa	A1	A2
14.88147	327.390676	327.390676	14.88147	327.390676	327.390676
DeltaR1	Tou1	Tou2	DeltaR1	Tou1	Tou2
0.000	0.0000000	0.0000000	0.000	0.0000000	0.0000000
Ru	X	Y	Ru	X	Y
2492522.501	4157265.075	2492522.501	4157265.075	2492522.501	4157265.075
R	Y	Tkout	R	Y	Tkout
143.000	111.803	111.803	143.000	111.803	111.803
Alfac	A1	A2	Alfac	A1	A2
7.272347	8.000	15.993	7.272347	8.000	15.993
Forco	A2	DeltaR2	Forco	A2	DeltaR2
15.993	0.000	0.0000000	15.993	0.000	0.0000000



Profilo longitudinale scala 1:2000-200

NUMERO SEZIONE	0	25	50	75	100	125	150	175	200	225	250	275	300	325	350	375	400	425	450	475	500	525	550	575	600	625	
QUOTE PROGETTO	137.774	138.249	138.700	139.176	139.652	140.128	140.604	141.080	141.556	142.032	142.508	142.984	143.460	143.936	144.412	144.888	145.364	145.840	146.316	146.792	147.268	147.744	148.220	148.696	149.172	149.648	
QUOTE TERRENO	137.774	138.190	138.546	138.976	139.384	139.776	140.156	140.524	140.880	141.224	141.556	141.876	142.184	142.480	142.764	143.036	143.304	143.568	143.828	144.084	144.336	144.584	144.832	145.076	145.324	145.568	
ETTOMETRICHE	0+000.00																										
DIST. PARZIALI		20.00	20.00	20.00	20.00	20.00	20.00	20.00	20.00	20.00	20.00	20.00	20.00	20.00	20.00	20.00	20.00	20.00	20.00	20.00	20.00	20.00	20.00	20.00	20.00	20.00	
PROGRESSIVE	0.00	20.00	40.00	60.00	80.00	100.00	120.00	140.00	160.00	180.00	200.00	220.00	240.00	260.00	280.00	300.00	320.00	340.00	360.00	380.00	400.00	420.00	440.00	460.00	480.00	500.00	
SOPRAELEVAZIONE																											
ANDAMENTO PLANIMETRICO		L 60.00	A=111.80	R=315.00	Lc 133.00	A=111.80	L 142.10	R=525.00	Lc 122.72	A=45.83	A=45.83																

Sezioni caratteristiche scala 1:200

COMMITTENTE: GRUPPO FERROVIE DELLO STATO ITALIANO

PROGETTAZIONE: GRUPPO FERROVIE DELLO STATO ITALIANO

CONTRATTO ISTITUZIONALE DI SVILUPPO - CIS SICILIA
 DIRETTRICE FERROVIARIA MESSINA - CATANIA - PALERMO
 U.O. PRODUZIONE SUD ED ISOLE
 PROGETTO PRELIMINARE
 LINEA CATANIA - PALERMO
 TRATTA CATENANUOVA - RADDUSA AGIRA

Planimetria - Profilo long. - Sezioni - Tav. 11/11 N11

Rev.	Descrizione	Redatto	Data	Verificato	Data	Approvato	Data	Assessorato	Data
A	Emissione esecutiva	T. Caputo	Nov. 2013	G. Tosti	Nov. 2013	P. Corbelli	Nov. 2013		
B	Emissione esecutiva	G. Tosti	Nov. 2013	G. Tosti	Nov. 2013				