



COMMITTENTE:

RWE**RWE RENEWABLES ITALIA S.R.L.**Via Andrea Doria, 41/G - 00192 Roma
P.IVA/C.F. 06400370968
PEC: rwerenewablesitaliasrl@legalmail.it

COLLABORAZIONE TECNICA:

PCR**PCR ENERGY S.R.L.**Via Nazionale -Fraz. Zuppino, 84029-Sicignano degli Alburni (SA)
P.IVA/C.F. 05857410657
PEC: pcrenergysrl@pec.it

TITOLO DEL PROGETTO:

PROGETTO PER LA COSTRUZIONE E L'ESERCIZIO DI UN IMPIANTO DI PRODUZIONE DI ENERGIA ELETTRICA DA FONTE FOTOVOLTAICA DENOMINATO "OLIVOLA" DELLA POTENZA DI 77.994,84 kWp, LOCALIZZATO IN AREA IDONEA, OVVERO, IN PARTE IN AREA A DESTINAZIONE INDUSTRIALE, ARTIGIANALE, E COMMERCIALE AI SENSI DELL'ARTICOLO 22-BIS DEL D.LGS. 199/2021 E, IN PARTE, IN AREE AGRICOLE IDONEE POSTE A DISTANZA INFERIORE A 500 METRI DALLE STESSE, AI SENSI DELL'ARTICOLO 20 DEL D.LGS. 199/2021, COMPRESIVO DELLE RELATIVE OPERE ELETTRICHE CONNESSE ED INFRASTRUTTURE INDISPENSABILI, DA REALIZZARSI NEL COMUNE DI BENEVENTO (BN) IN CONTRADA "OLIVOLA"

DOCUMENTO:

PROGETTO DEFINITIVO

N° DOCUMENTO:

PVOLIV-S64.01-00

ID PROGETTO	PVOLIV	DISCIPLINA	PD	TIPOLOGIA	D	FORMATO	A3
-------------	--------	------------	----	-----------	---	---------	----

ELABORATO:

CATALOGO DEL DETTAGLIO DELLE RICOGNIZIONI

FOGLIO	1 DI 1	SCALA	VARIE	NOME FILE	PVOLIV-S64.01-00.PDF
--------	--------	-------	-------	-----------	----------------------

PROGETTAZIONE:

gaia
tech**GaiaTech S.r.l.**Via Beato F. Marino, snc-Z.I.
87040 Zumpano (CS)
www.gaiatech.it
P.IVA 03497340780
REA CS/239194

DIRETTORE TECNICO:

Ing. Dario DOCIMO

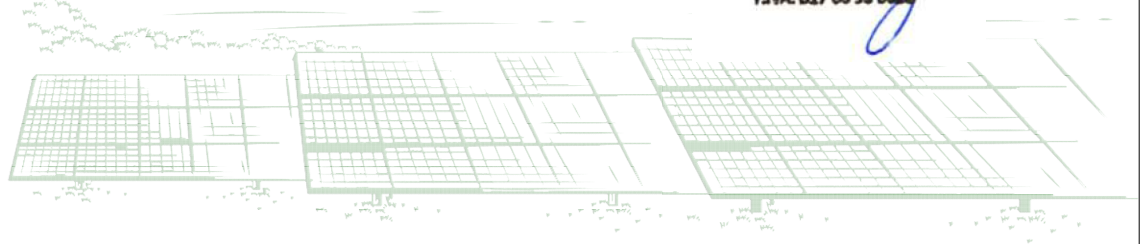


GRUPPO TECNICO:

Ing. Giovanni GRECO
Ing. Eugenio GRECO
Ing. Gaetano DE ROSE
Ing. Biagio RICCIO
Ing. Ida FILICE
Ing. Andrea AULICINO
Ing. Alfonso CAROTENUTO
Dott. Geol. Luigi DE PREZII
Dott. ssa Mirian PALACIOS

SPECIALISTI:

Dott. Antonio MESISCA

Via Aldo Moro, 8/8 82021 ARCE (BN)
P.IVA: 017 66 93 0620

REV.	DATA REVISIONE	DESCRIZIONE REVISIONE	REDATTO	CONTROLLATO	APPROVATO
0	28/09/2023	Prima Emissione			

Ricognizione 5f0ada194ccc411c8cd22b8df6923a5d

Unità di ricognizione UR01 - Data 2023/08/05


Visibilità del suolo: 1

Copertura del suolo: superficie artificiale - Rete stradale, sterrato e aree edificate.



Legenda

- RICOGNIZIONI E SCAVI
- D_RCG_multipolygon (visibilità) [84]
 - 0 (area non accessibile) [4]
 - 1 [48]
 - 2 [18]
 - 3 [10]
- COMUNI
- Comuni_WGS84
- Google Satellite



Ricognizione 5f0ada194ccc411c8cd22b8df6923a5d

Unità di ricognizione UR02 - Data 2023/08/05

Visibilità del suolo: 2

Copertura del suolo: superficie agricola utilizzata - Terreni coltivati a fieno e uliveti



Legenda

RICOGNIZIONI E SCAVI

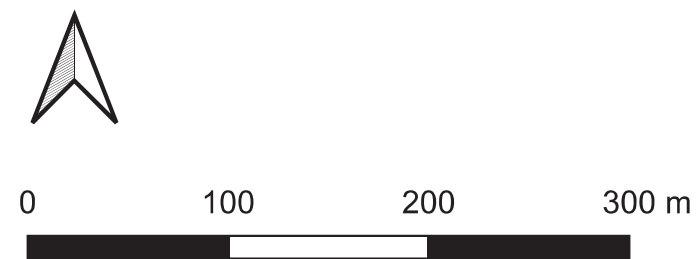
D_RCG_multipolygon (visibilità) [84]

- 0 (area non accessibile) [4]
- 1 [48]
- 2 [18]
- 3 [10]

COMUNI

Comuni_WGS84

Google Satellite



Ricognizione 5f0ada194ccc411c8cd22b8df6923a5d

Unità di ricognizione UR03 - Data 2023/08/05


Visibilità del suolo: 2

Copertura del suolo: superficie agricola utilizzata - Terreni coltivati a fieno



Legenda

- RICOGNIZIONI E SCAVI
- D_RCG_multipolygon (visibilità) [84]
 - 0 (area non accessibile) [4]
 - 1 [48]
 - 2 [18]
 - 3 [10]
- COMUNI
- Comuni_WGS84
- Google Satellite

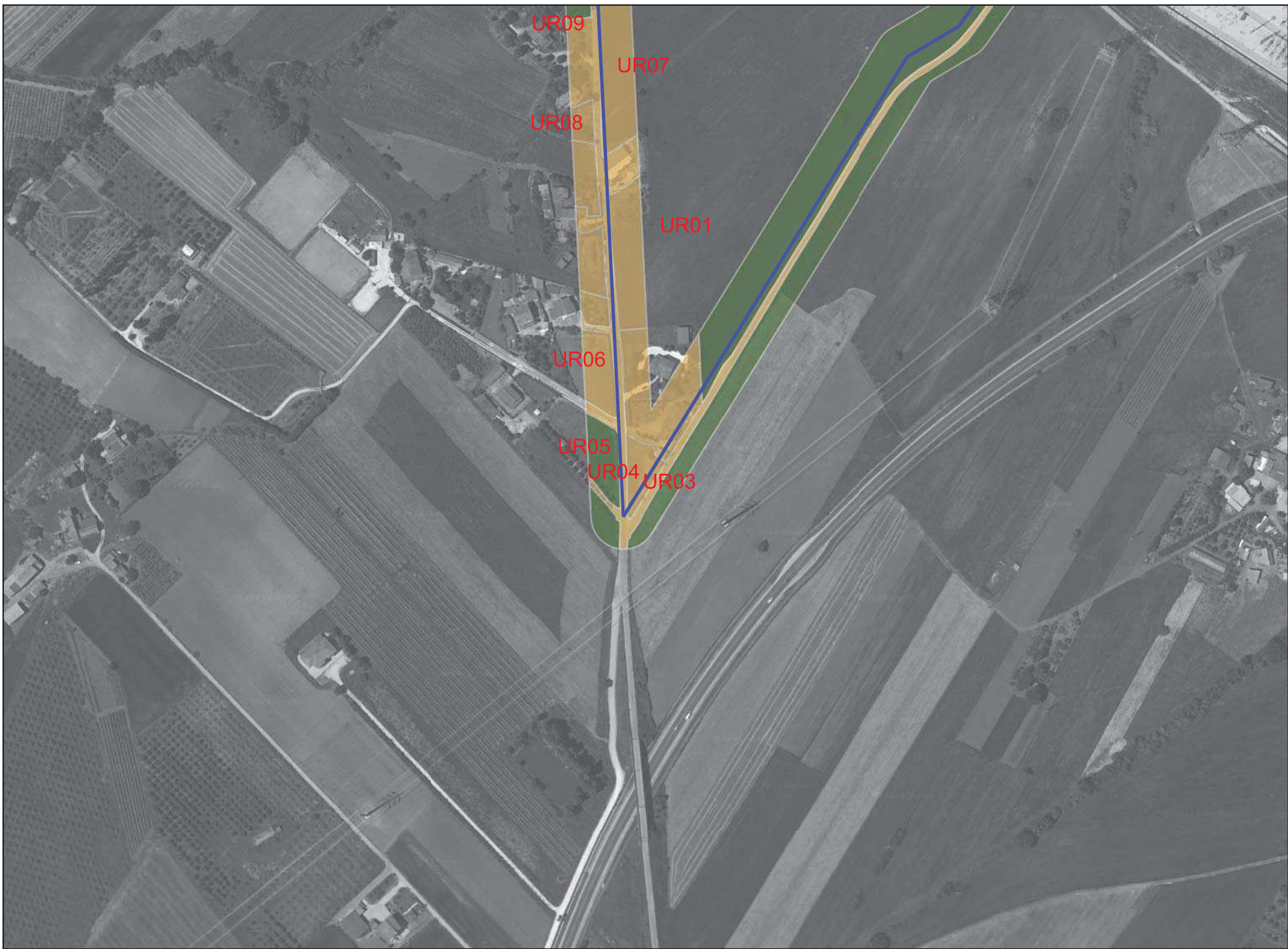


Ricognizione 5f0ada194ccc411c8cd22b8df6923a5d

Unità di ricognizione UR04 - Data 2023/08/05

Visibilità del suolo: 1

Copertura del suolo: superficie boscata e ambiente seminaturale - Terreni incolti



Legenda

- RICOGNIZIONI E SCAVI
- D_RCG_multipolygon (visibilità) [84]
 - 0 (area non accessibile) [4]
 - 1 [48]
 - 2 [18]
 - 3 [10]
- COMUNI
- Comuni_WGS84
- Google Satellite



Ricognizione 5f0ada194ccc411c8cd22b8df6923a5d

Unità di ricognizione UR05 - Data 2023/08/05


Visibilità del suolo: 2

Copertura del suolo: superficie agricola utilizzata - Terreni coltivati a fieno



Legenda

- RICOGNIZIONI E SCAVI
- D_RCG_multipolygon (visibilità) [84]
 - 0 (area non accessibile) [4]
 - 1 [48]
 - 2 [18]
 - 3 [10]
- COMUNI
- Comuni_WGS84
- Google Satellite



Ricognizione 5f0ada194ccc411c8cd22b8df6923a5d

Unità di ricognizione UR06 - Data 2023/08/05


Visibilità del suolo: 1

Copertura del suolo: superficie agricola utilizzata - Terreni coltivati



Legenda

- RICOGNIZIONI E SCAVI
- D_RCG_multipolygon (visibilità) [84]
 - 0 (area non accessibile) [4]
 - 1 [48]
 - 2 [18]
 - 3 [10]
- COMUNI
- Comuni_WGS84
- Google Satellite



Ricognizione 5f0ada194ccc411c8cd22b8df6923a5d

Unità di ricognizione UR07 - Data 2023/08/05


Visibilità del suolo: 1

Copertura del suolo: superficie agricola utilizzata - Terreni coltivati a fieno e uliveti



Legenda

- RICOGNIZIONI E SCAVI
- D_RCG_multipolygon (visibilità) [84]
 - 0 (area non accessibile) [4]
 - 1 [48]
 - 2 [18]
 - 3 [10]
- COMUNI
- Comuni_WGS84
- Google Satellite



Ricognizione 5f0ada194ccc411c8cd22b8df6923a5d

Unità di ricognizione UR08 - Data 2023/08/05

Visibilità del suolo: 1

Copertura del suolo: superficie boscata e ambiente seminaturale - Terreni incolti



Legenda

RICOGNIZIONI E SCAVI

D_RCG_multipolygon (visibilità) [84]

- 0 [area non accessibile] [4]
- 1 [48]
- 2 [18]
- 3 [10]

COMUNI

Comuni_WGS84

Google Satellite



Ricognizione 5f0ada194ccc411c8cd22b8df6923a5d

Unità di ricognizione UR09 - Data 2023/08/05

Visibilità del suolo: 2

Copertura del suolo: superficie agricola utilizzata - Terreni coltivati a fieno e uliveti



Legenda

RICOGNIZIONI E SCAVI

- D_RCG_multipolygon (visibilità) [84]
- 0 [area non accessibile] [4]
- 1 [48]
- 2 [18]
- 3 [10]

COMUNI

- Comuni_WGS84
- Google Satellite



Ricognizione 5f0ada194ccc411c8cd22b8df6923a5d

Unità di ricognizione UR10 - Data 2023/08/05

Visibilità del suolo: 1

Copertura del suolo: superficie agricola utilizzata - Terreni coltivati



Legenda

- RICOGNIZIONI E SCAVI
- D_RCG_multipolygon (visibilità) [84]
 - 0 (area non accessibile) [4]
 - 1 [48]
 - 2 [18]
 - 3 [10]
- COMUNI
- Comuni_WGS84
- Google Satellite



Ricognizione 5f0ada194ccc411c8cd22b8df6923a5d

Unità di ricognizione UR11 - Data 2023/08/05

Visibilità del suolo: 1

Copertura del suolo: superficie boscata e ambiente seminaturale - Terreno incolto



Legenda

- RICOGNIZIONI E SCAVI
- D_RCG_multipolygon (visibilità) [84]
- 0 (area non accessibile) [4]
 - 1 [48]
 - 2 [18]
 - 3 [10]

COMUNI

Comuni_WGS84

Google Satellite



Ricognizione 5f0ada194ccc411c8cd22b8df6923a5d

Unità di ricognizione UR12 - Data 2023/08/05

Visibilità del suolo: 2

Copertura del suolo: superficie agricola utilizzata - Terreni coltivati a fieno e uliveti



Legenda

RICOGNIZIONI E SCAVI

D_RCG_multipolygon (visibilità) [84]

0 (area non accessibile) [4]

1 [48]


2 [18]

3 [10]

COMUNI

Comuni_WGS84

Google Satellite



Ricognizione 5f0ada194ccc411c8cd22b8df6923a5d

Unità di ricognizione UR13 - Data 2023/08/05


Visibilità del suolo: 1

Copertura del suolo: superficie boscata e ambiente seminaturale - Terreno incolto



Legenda

- RICOGNIZIONI E SCAVI
- D_RCG_multipolygon (visibilità) [84]
 - 0 (area non accessibile) [4]
 - 1 [48]
 - 2 [18]
 - 3 [10]
- COMUNI
- Comuni_WGS84
- Google Satellite



Ricognizione 5f0ada194ccc411c8cd22b8df6923a5d

Unità di ricognizione UR14 - Data 2023/08/05

Visibilità del suolo: 1

Copertura del suolo: superficie artificiale - Rete stradale, sterrato e aree edificate.



Legenda

RICOGNIZIONI E SCAVI

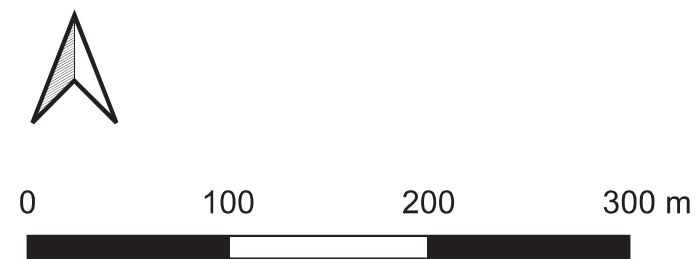
D_RCG_multipolygon (visibilità) [84]

- 0 (area non accessibile) [4]
- 1 [48]
- 2 [18]
- 3 [10]

COMUNI

Comuni_WGS84

Google Satellite



Ricognizione 5f0ada194ccc411c8cd22b8df6923a5d

Unità di ricognizione UR15 - Data 2023/08/05

Visibilità del suolo: 2

Copertura del suolo: superficie agricola utilizzata - Terreni coltivati a fieno e uliveti



Legenda

RICOGNIZIONI E SCAVI

D_RCG_multipolygon (visibilità) [84]

0 (area non accessibile) [4]

1 [48]


2 [18]

3 [10]

COMUNI

Comuni_WGS84

Google Satellite



Ricognizione 5f0ada194ccc411c8cd22b8df6923a5d

Unità di ricognizione UR16 - Data 2023/08/05

Visibilità del suolo: 2

Copertura del suolo: superficie agricola utilizzata - Terreni coltivati a fieno, vigneti e uliveti.



Legenda

RICOGNIZIONI E SCAVI

D_RCG_multipolygon (visibilità) [84]

0 (area non accessibile) [4]

1 [48]

2 [18]

3 [10]

COMUNI

Comuni_WGS84

Google Satellite



Ricognizione 5f0ada194ccc411c8cd22b8df6923a5d

Unità di ricognizione UR17 - Data 2023/08/05

Visibilità del suolo: 1

Copertura del suolo: superficie boscata e ambiente seminaturale - Terreno incolto



Legenda

RICOGNIZIONI E SCAVI

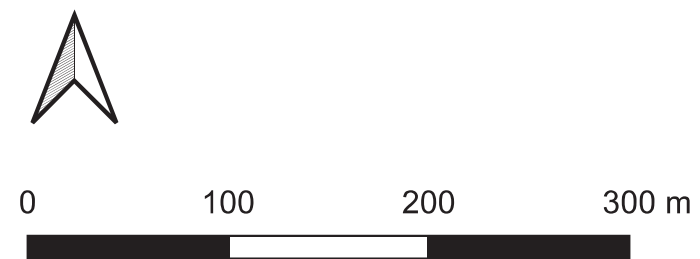
D_RCG_multipolygon (visibilità) [84]

- 0 (area non accessibile) [4]
- 1 [48]
- 2 [18]
- 3 [10]

COMUNI

Comuni_WGS84

Google Satellite



Ricognizione 5f0ada194ccc411c8cd22b8df6923a5d

Unità di ricognizione UR18 - Data 2023/08/05

Visibilità del suolo: 0 (area non accessibile)

Copertura del suolo: superficie agricola utilizzata - Terreni coltivati a fieno e uliveti



Legenda

RICOGNIZIONI E SCAVI

D_RCG_multipolygon (visibilità) [84]

0 (area non accessibile) [4]

1 [48]


2 [18]

3 [10]

COMUNI

Comuni_WGS84

Google Satellite



Ricognizione 5f0ada194ccc411c8cd22b8df6923a5d

Unità di ricognizione UR19 - Data 2023/08/05

Visibilità del suolo: 0 (area non accessibile)

Copertura del suolo: superficie agricola utilizzata - Terreni coltivati a fieno, uliveti e coltivati.



Legenda

RICOGNIZIONI E SCAVI

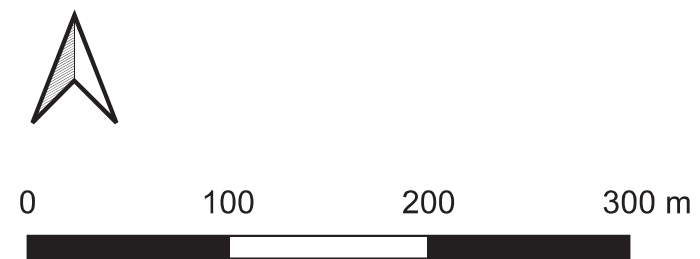
D_RCG_multipolygon (visibilità) [84]

- 0 (area non accessibile) [4]
- 1 [48]
- 2 [18]
- 3 [10]

COMUNI

Comuni_WGS84

Google Satellite

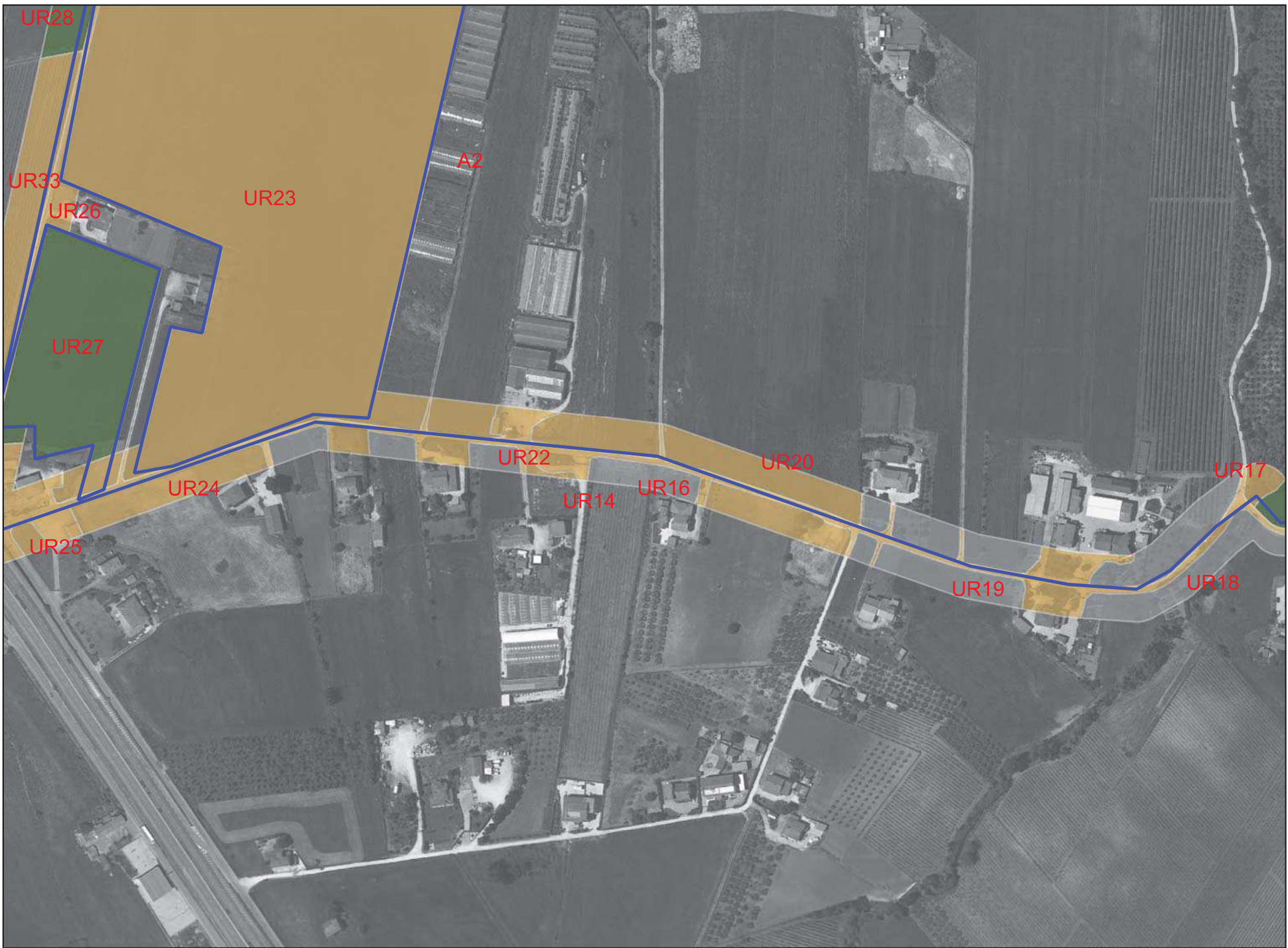


Ricognizione 5f0ada194ccc411c8cd22b8df6923a5d

Unità di ricognizione UR20 - Data 2023/08/05


Visibilità del suolo: 1

Copertura del suolo: superficie agricola utilizzata - Terreni coltivati a fieno



Legenda

- RICOGNIZIONI E SCAVI
- D_RCG_multipolygon (visibilità) [84]
 - 0 (area non accessibile) [4]
 - 1 [48]
 - 2 [18]
 - 3 [10]
- COMUNI
- Comuni_WGS84
- Google Satellite

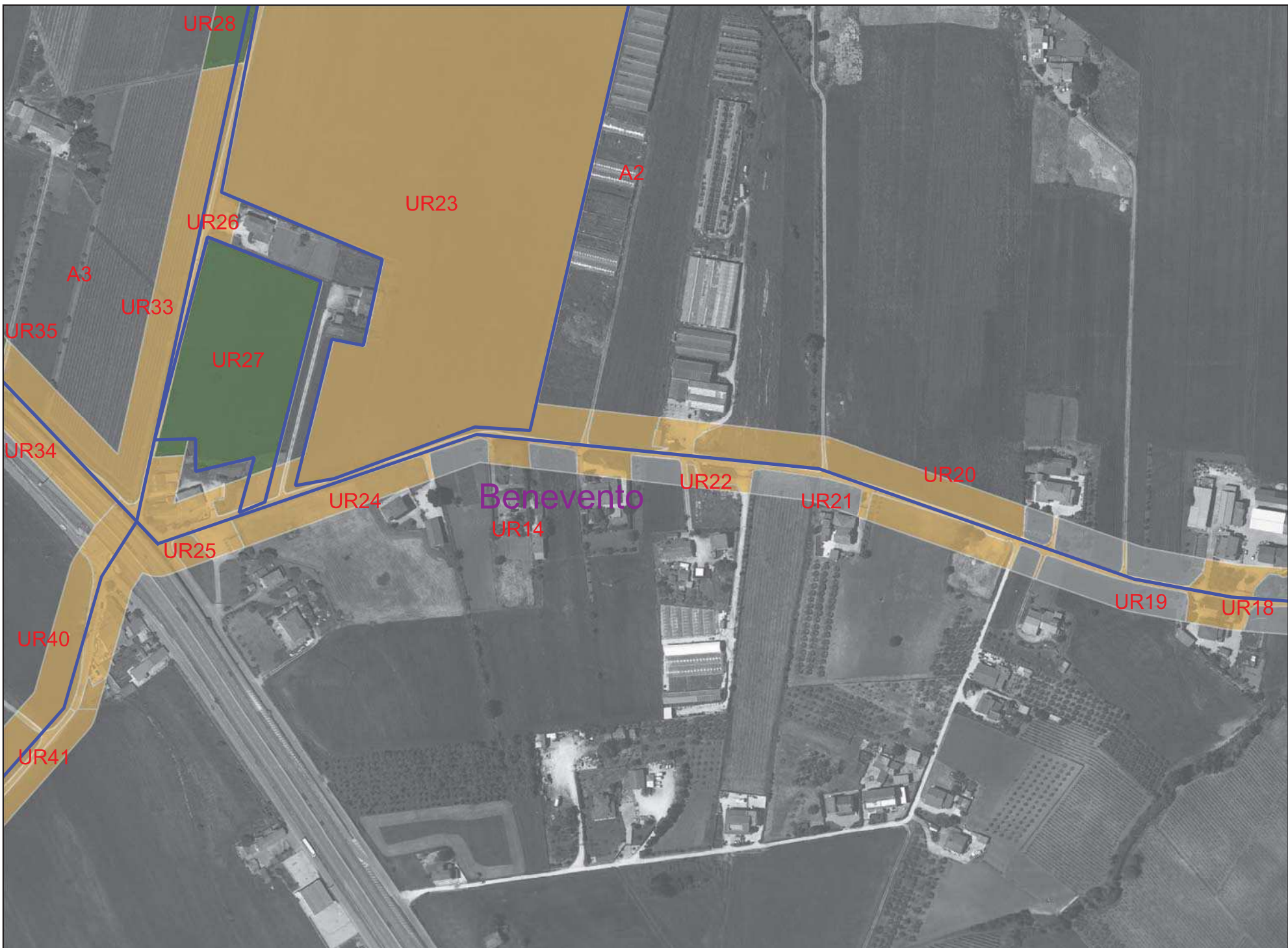


Ricognizione 5f0ada194ccc411c8cd22b8df6923a5d

Unità di ricognizione UR21 - Data 2023/08/05


Visibilità del suolo: 0 (area non accessibile)

Copertura del suolo: superficie agricola utilizzata - Terreni coltivati a fieno, coltivati e uliveti.



Legenda

- RICOGNIZIONI E SCAVI
- D_RCG_multipolygon (visibilità) [84]
 - 0 (area non accessibile) [4]
 - 1 [48]
 - 2 [18]
 - 3 [10]
- COMUNI
- Comuni_WGS84
- Google Satellite

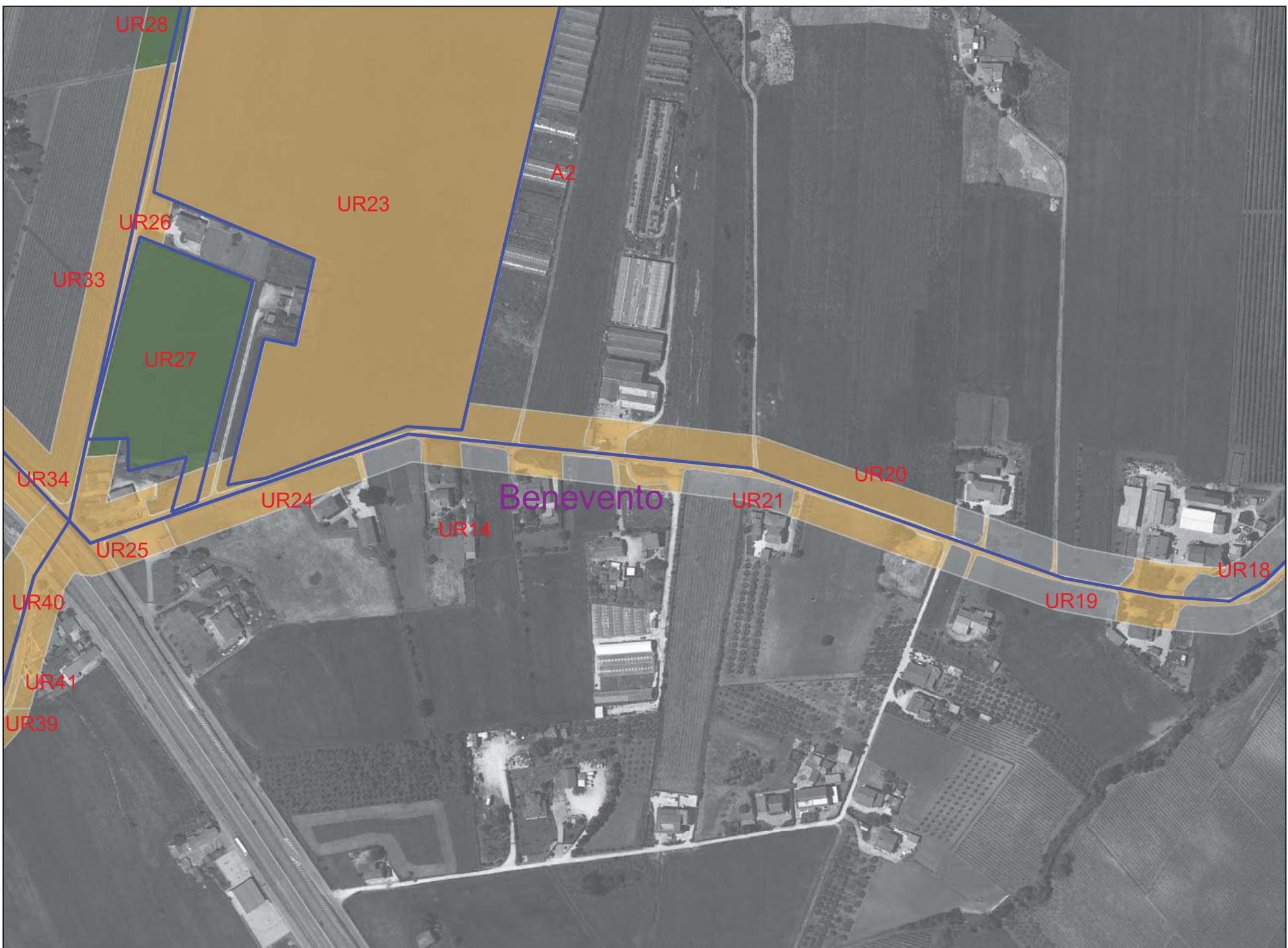


Ricognizione 5f0ada194ccc411c8cd22b8df6923a5d

Unità di ricognizione UR22 - Data 2023/08/05

Visibilità del suolo: 1

Copertura del suolo: superficie boscata e ambiente seminaturale - Terreno incolto



Legenda

RICOGNIZIONI E SCAVI

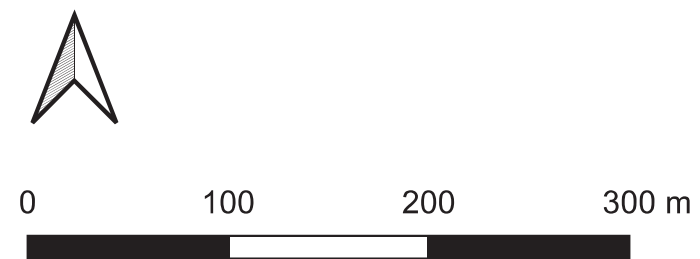
D_RCG_multipolygon (visibilità) [84]

- 0 (area non accessibile) [4]
- 1 [48]
- 2 [18]
- 3 [10]

COMUNI

Comuni_WGS84

Google Satellite



Ricognizione 5f0ada194ccc411c8cd22b8df6923a5d

Unità di ricognizione UR23 - Data 2023/08/05

Visibilità del suolo: 1

Copertura del suolo: superficie agricola utilizzata - Terreni lasciati a maggese



Legenda

- RICOGNIZIONI E SCAVI
- D_RCG_multipolygon (visibilità) [84]
 - 0 (area non accessibile) [4]
 - 1 [48]
 - 2 [18]
 - 3 [10]
- COMUNI
- Comuni_WGS84
- Google Satellite

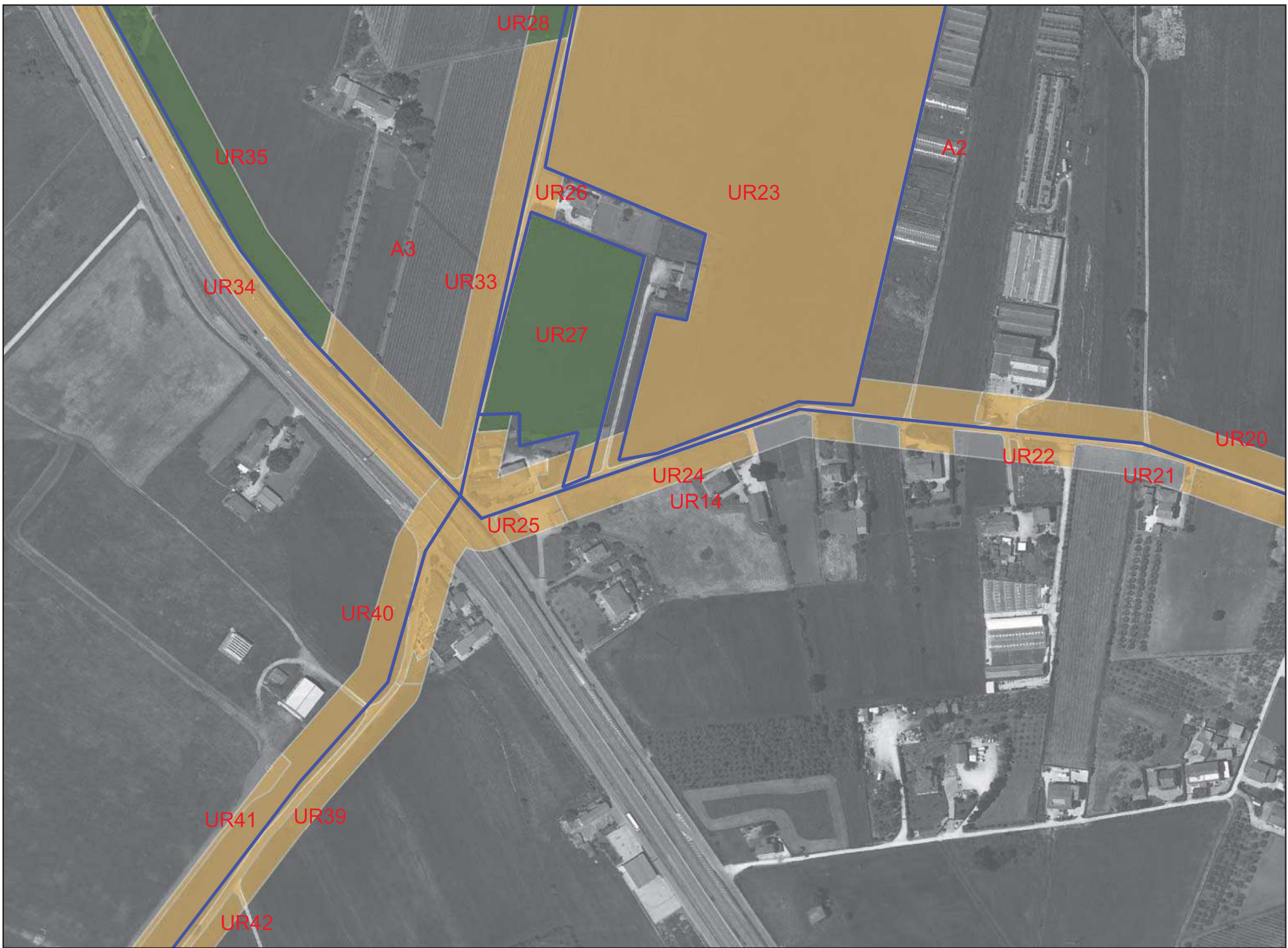


Ricognizione 5f0ada194ccc411c8cd22b8df6923a5d

Unità di ricognizione UR24 - Data 2023/08/05


Visibilità del suolo: 1

Copertura del suolo: superficie agricola utilizzata - Terreni coltivati a fieno



Legenda

- RICOGNIZIONI E SCAVI
- D_RCG_multipolygon (visibilità) [84]
 - 0 (area non accessibile) [4]
 - 1 [48]
 - 2 [18]
 - 3 [10]
- COMUNI
- Comuni_WGS84
- Google Satellite

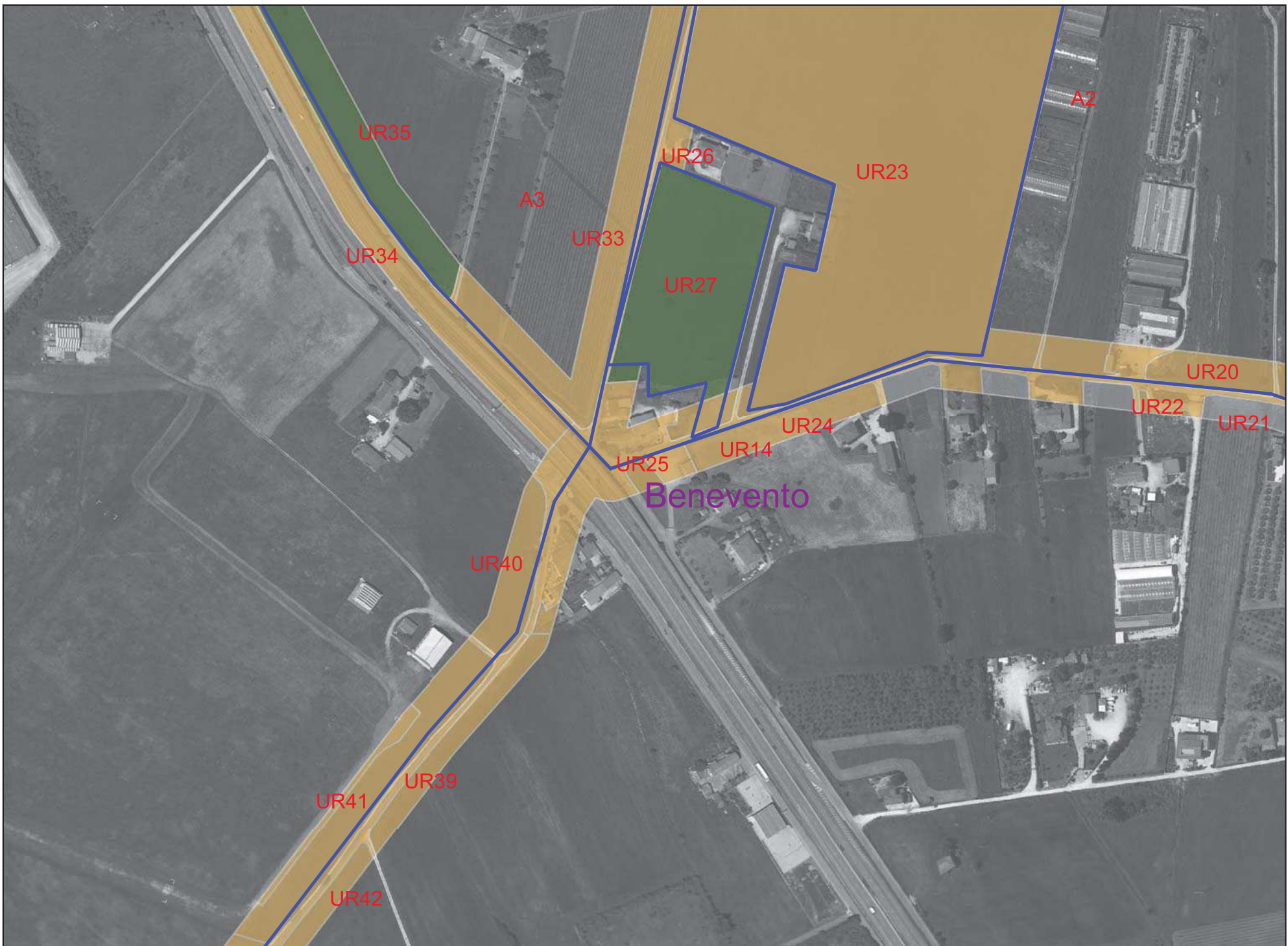


Ricognizione 5f0ada194ccc411c8cd22b8df6923a5d

Unità di ricognizione UR25 - Data 2023/08/05


Visibilità del suolo: 1

Copertura del suolo: superficie boscata e ambiente seminaturale - Terreno incolto



Legenda

- RICOGNIZIONI E SCAVI
- D_RCG_multipolygon (visibilità) [84]
 - 0 (area non accessibile) [4]
 - 1 [48]
 - 2 [18]
 - 3 [10]
- COMUNI
- Comuni_WGS84
- Google Satellite



Ricognizione 5f0ada194ccc411c8cd22b8df6923a5d

Unità di ricognizione UR26 - Data 2023/08/05

Visibilità del suolo: 1

Copertura del suolo: superficie artificiale - Rete stradale, sterrato e aree edificate.



Legenda

RICOGNIZIONI E SCAVI

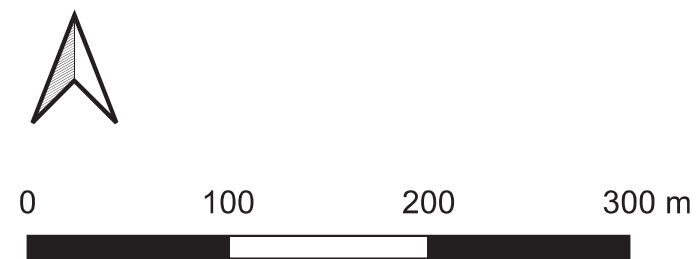
D_RCG_multipolygon (visibilità) [84]

- 0 (area non accessibile) [4]
- 1 [48]
- 2 [18]
- 3 [10]

COMUNI

Comuni_WGS84

Google Satellite

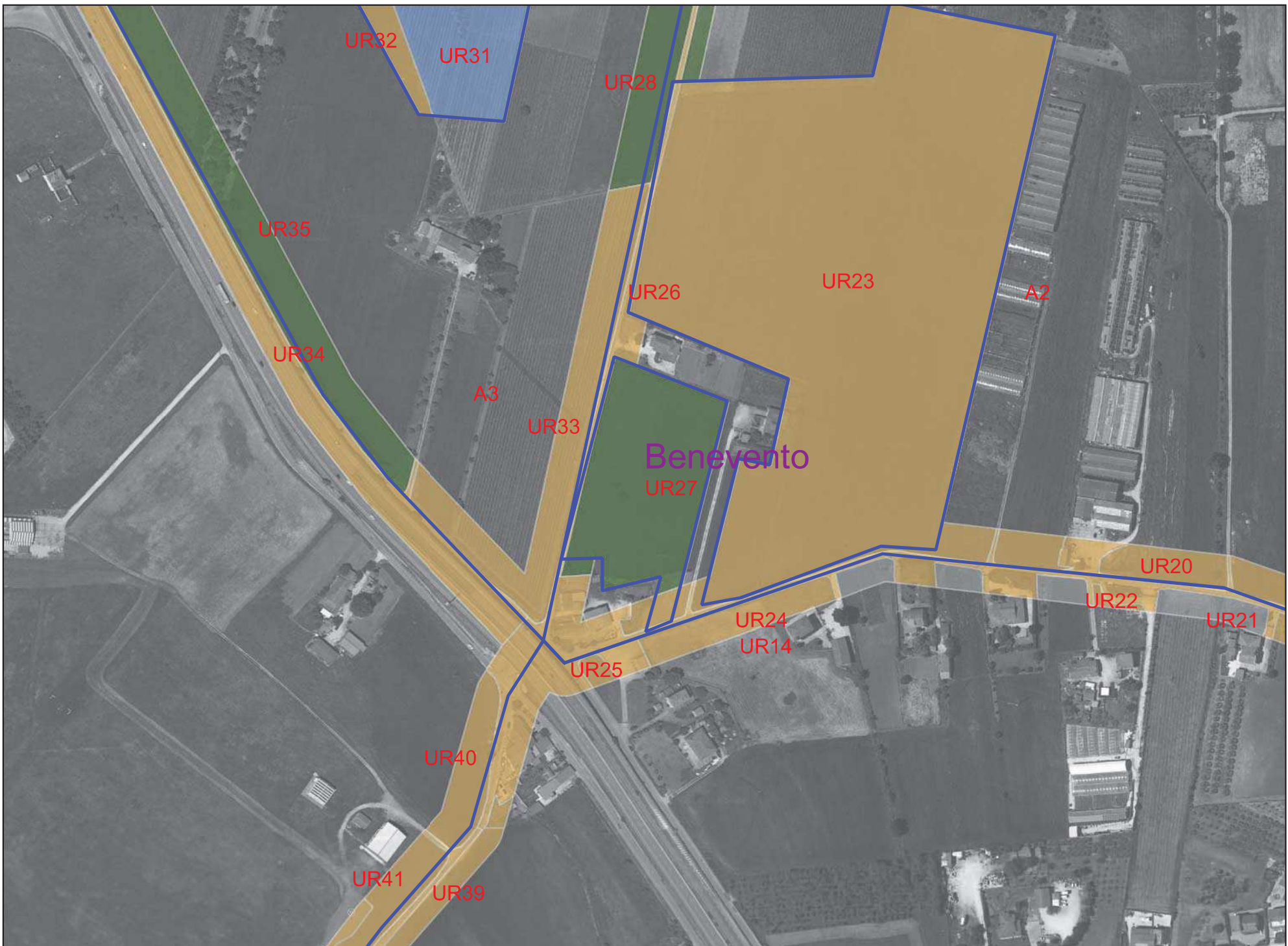


Ricognizione 5f0ada194ccc411c8cd22b8df6923a5d

Unità di ricognizione UR27 - Data 2023/08/05

Visibilità del suolo: 2

Copertura del suolo: superficie agricola utilizzata - Terreni coltivati a fieno



Legenda

RICOGNIZIONI E SCAVI

D_RCG_multipolygon (visibilità) [84]

- 0 [area non accessibile] [4]
- 1 [48]
- 2 [18]
- 3 [10]

COMUNI

- Comuni_WGS84
- Google Satellite

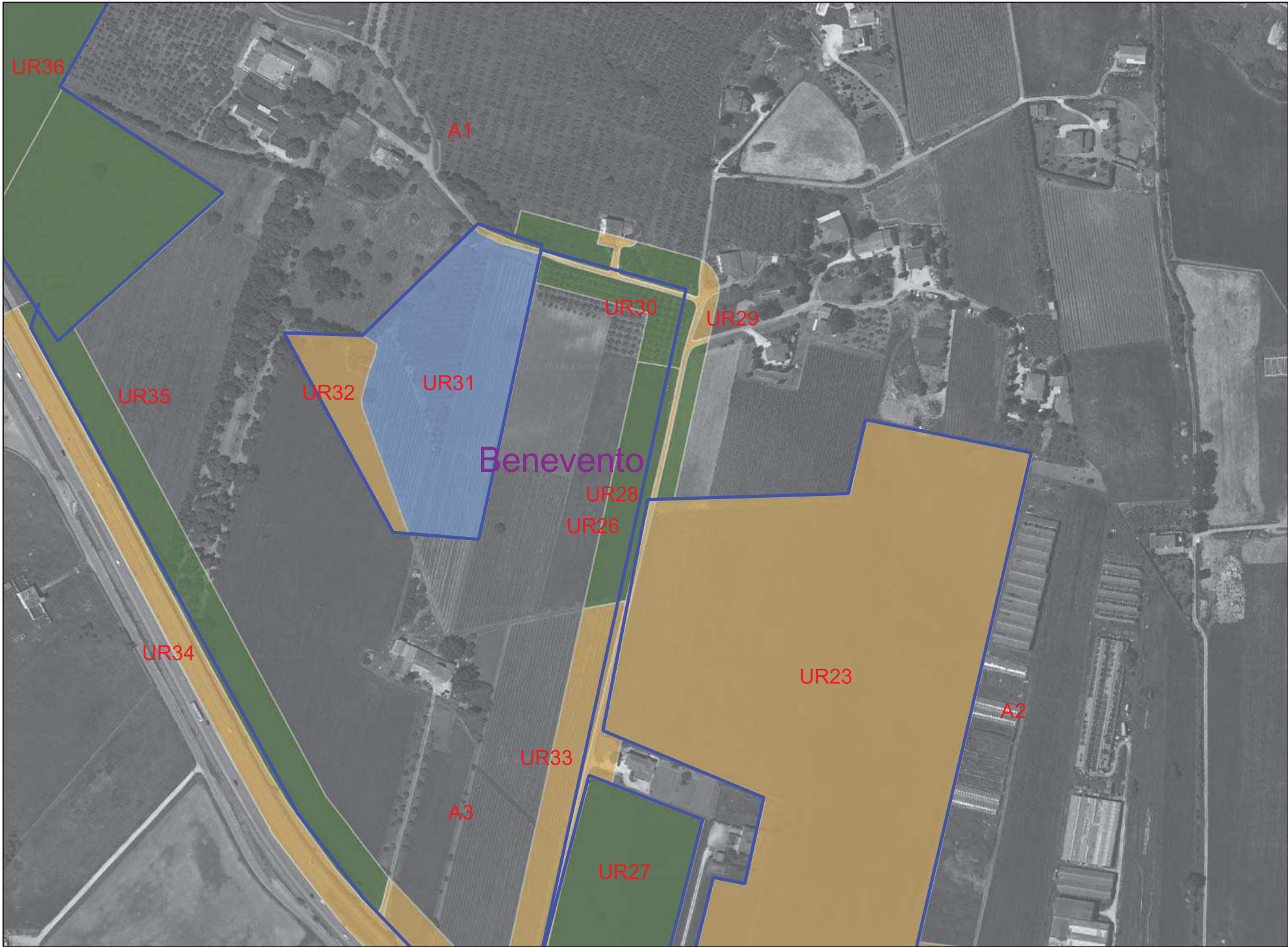


Ricognizione 5f0ada194ccc411c8cd22b8df6923a5d

Unità di ricognizione UR28 - Data 2023/08/05


Visibilità del suolo: 2

Copertura del suolo: superficie agricola utilizzata - Terreni coltivati a fieno



Legenda

- RICOGNIZIONI E SCAVI
- D_RCG_multipolygon (visibilità) [84]
 - 0 (area non accessibile) [4]
 - 1 [48]
 - 2 [18]
 - 3 [10]
- COMUNI
- Comuni_WGS84
- Google Satellite

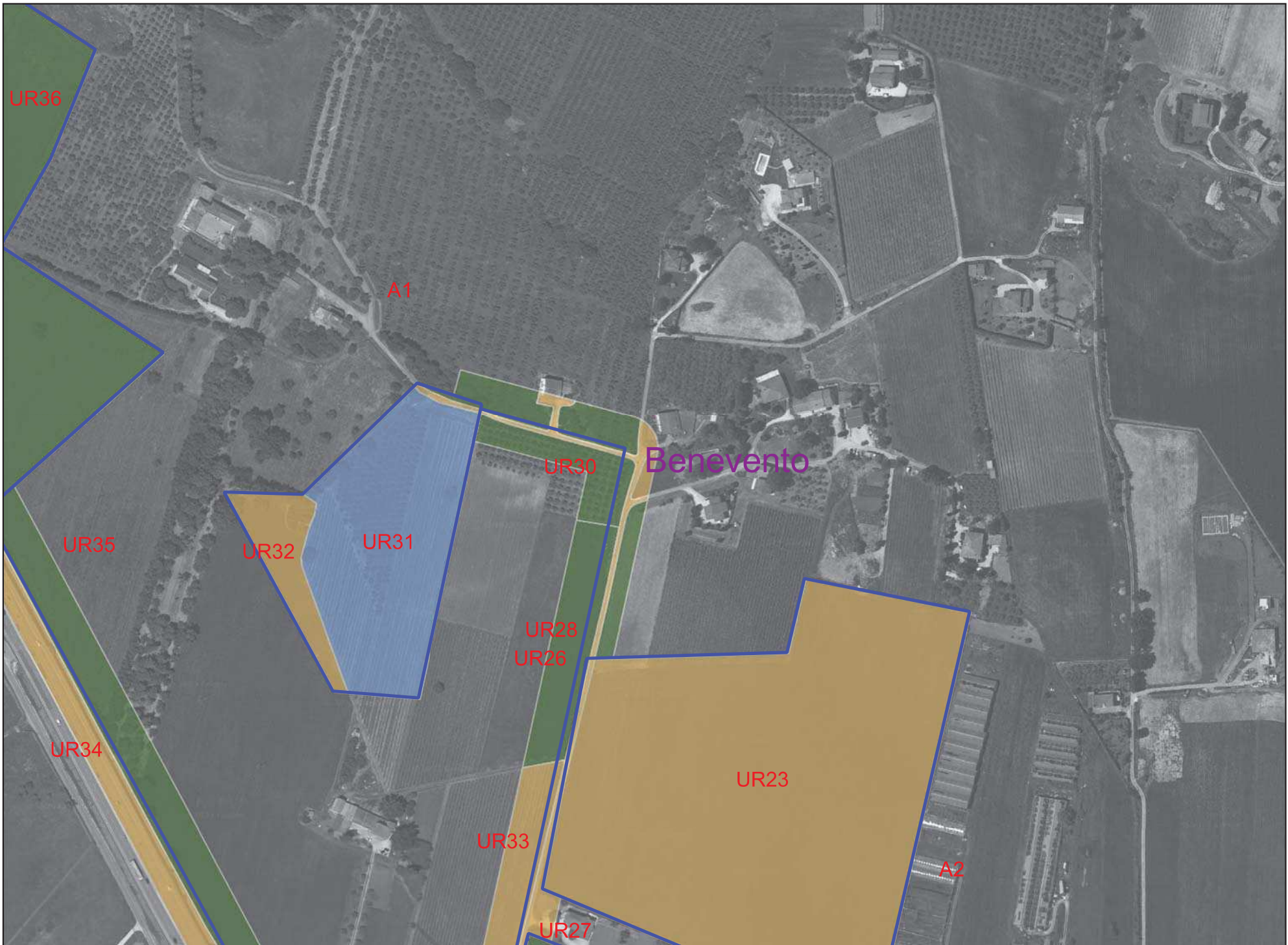


Ricognizione 5f0ada194ccc411c8cd22b8df6923a5d

Unità di ricognizione UR29 - Data 2023/08/05

Visibilità del suolo: 1

Copertura del suolo: superficie boscata e ambiente seminaturale - Terreno incolto



Legenda

RICOGNIZIONI E SCAVI

D_RCG_multipolygon (visibilità) [84]

0 (area non accessibile) [4]

1 [48]


2 [18]

3 [10]

COMUNI

Comuni_WGS84

Google Satellite

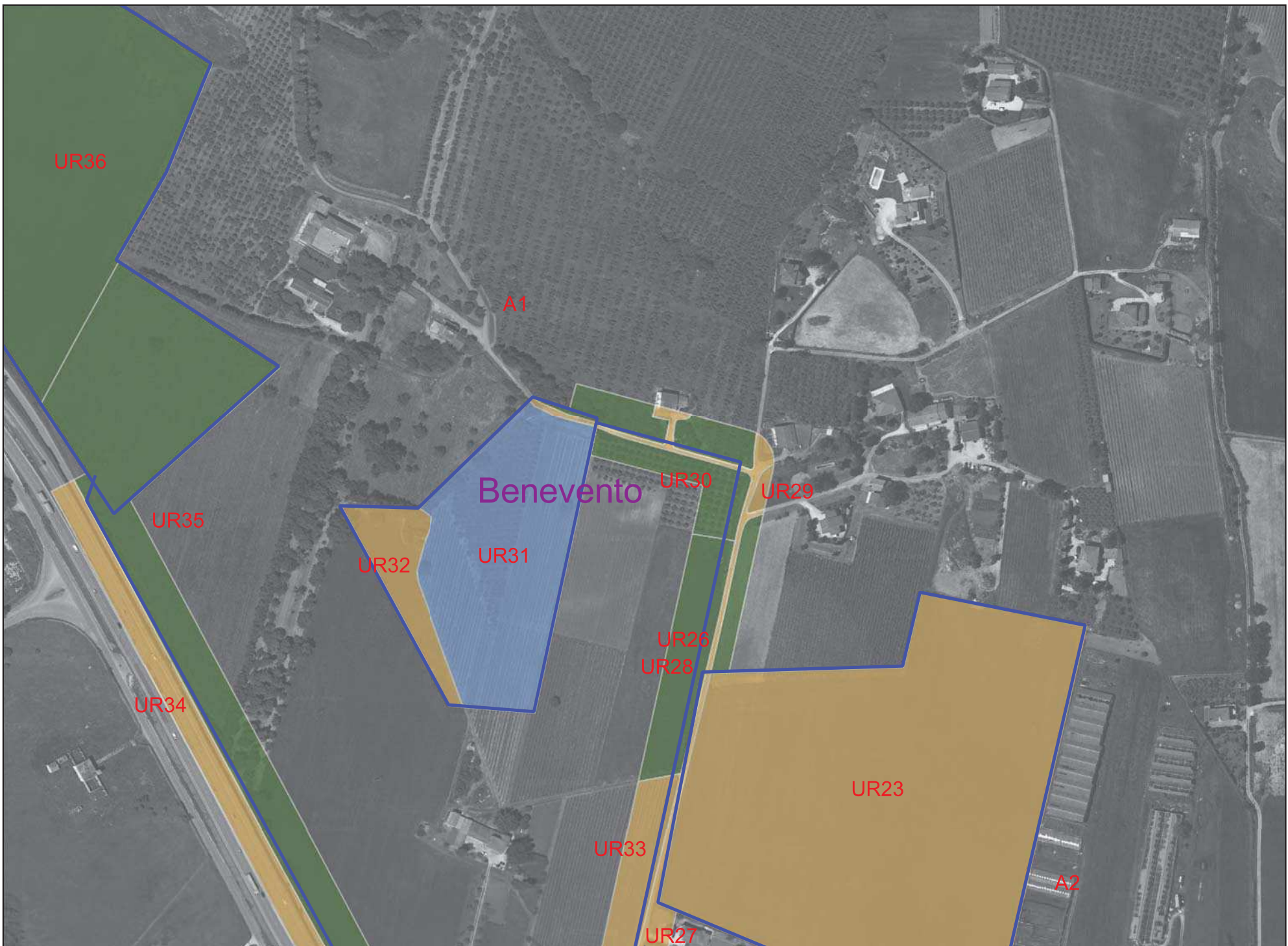


Ricognizione 5f0ada194ccc411c8cd22b8df6923a5d

Unità di ricognizione UR30 - Data 2023/08/05

Visibilità del suolo: 2

Copertura del suolo: superficie agricola utilizzata - Uliveti



Legenda

RICOGNIZIONI E SCAVI

- D_RCG_multipolygon (visibilità) [84]
- 0 [area non accessibile] [4]
- 1 [48]
- 2 [18]
- 3 [10]

COMUNI

- Comuni_WGS84
- Google Satellite

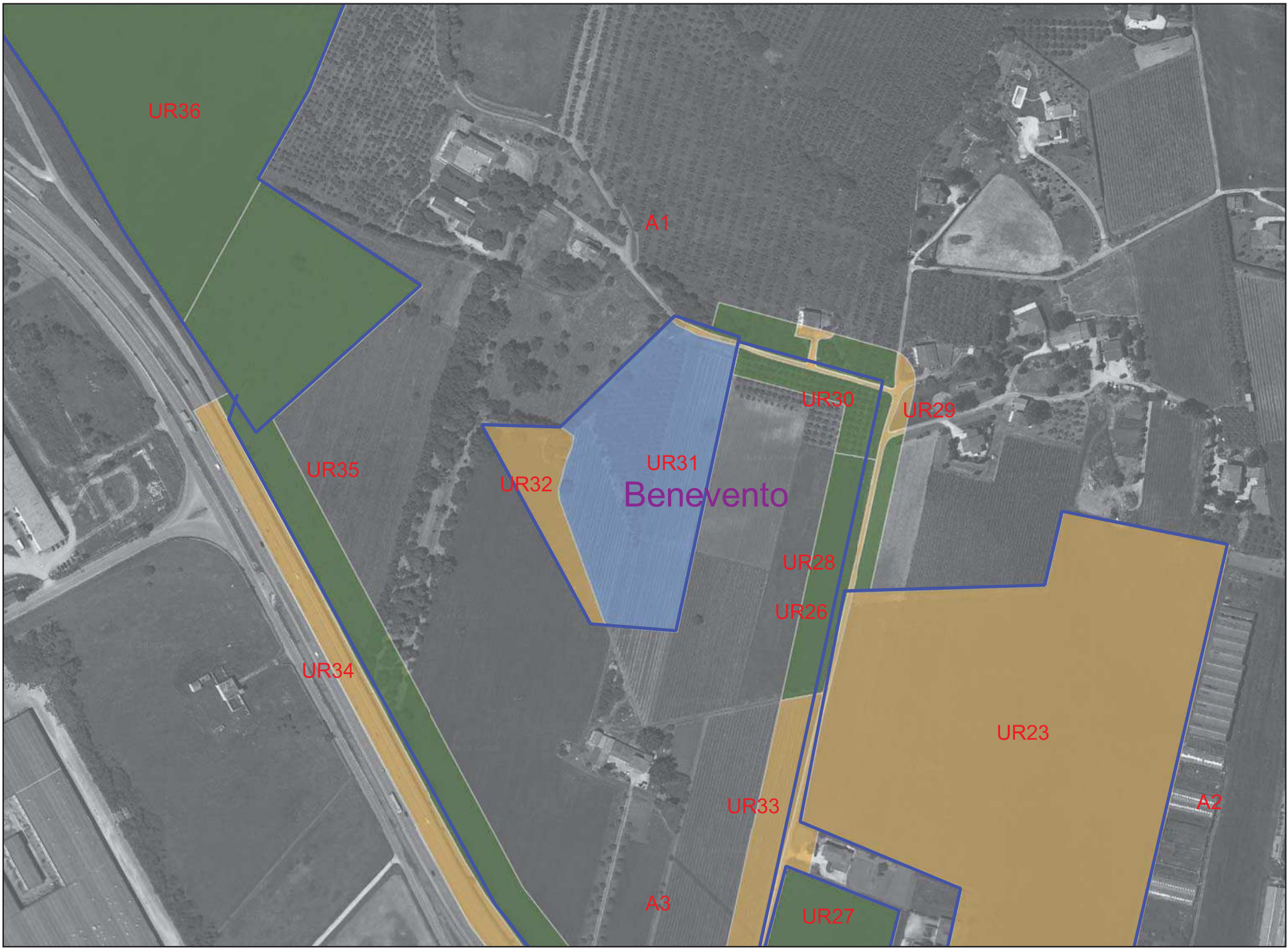


Ricognizione 5f0ada194ccc411c8cd22b8df6923a5d

Unità di ricognizione UR31 - Data 2023/08/05

Visibilità del suolo: 3

Copertura del suolo: superficie agricola utilizzata - Vigneti e uliveti



Legenda


RICOGNIZIONI E SCAVI

D_RCG_multipolygon (visibilità) [84]

- 0 (area non accessibile) [4]
- 1 [48]
- 2 [18]
- 3 [10]

COMUNI

- Comuni_WGS84
- Google Satellite

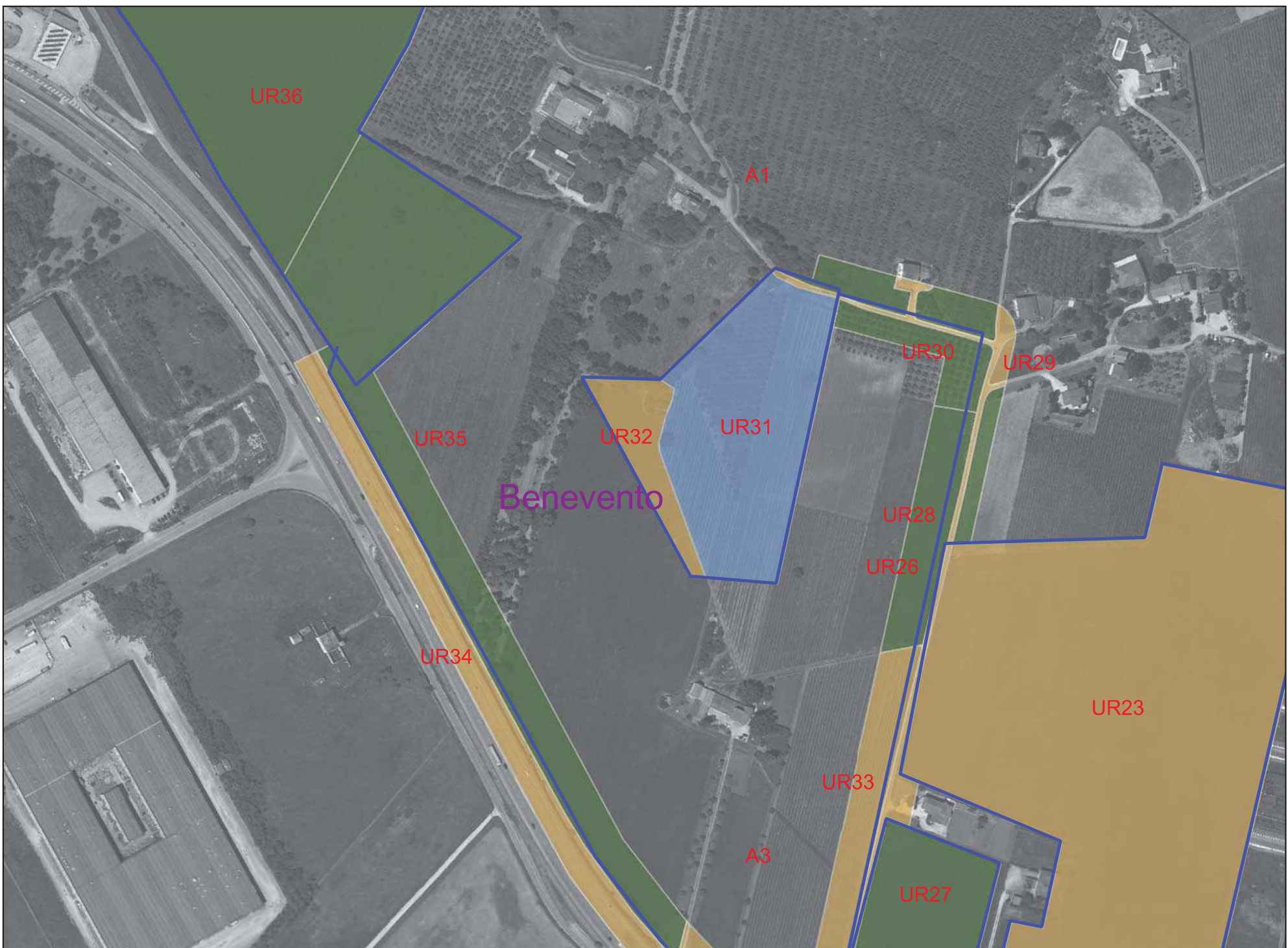


Ricognizione 5f0ada194ccc411c8cd22b8df6923a5d

Unità di ricognizione UR32 - Data 2023/08/05

Visibilità del suolo: 1

Copertura del suolo: superficie agricola utilizzata - Terreno lasciato a maggese



Legenda

RICOGNIZIONI E SCAVI

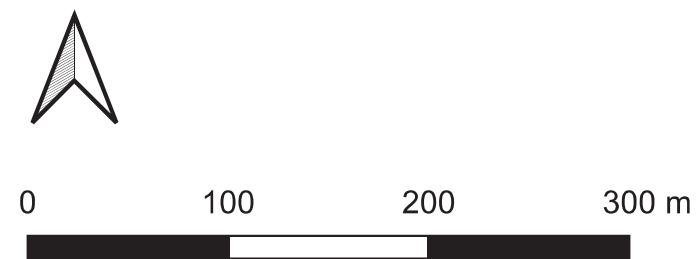
D_RCG_multipolygon (visibilità) [84]

- 0 (area non accessibile) [4]
- 1 [48]
- 2 [18]
- 3 [10]

COMUNI

Comuni_WGS84

Google Satellite



Ricognizione 5f0ada194ccc411c8cd22b8df6923a5d

Unità di ricognizione UR33 - Data 2023/08/05

Visibilità del suolo: 1

Copertura del suolo: superficie agricola utilizzata - Vigneti e uliveti



Legenda

RICOGNIZIONI E SCAVI

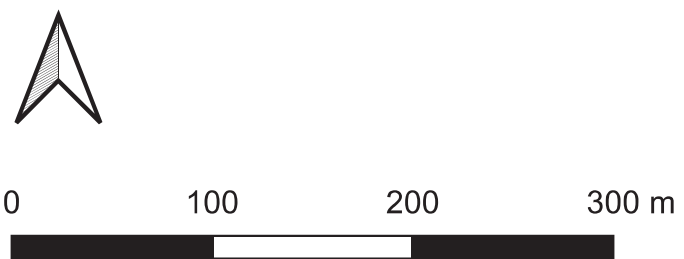
D_RCG_multipolygon (visibilità) [84]

- 0 [area non accessibile] [4]
- 1 [48]
- 2 [18]
- 3 [10]

COMUNI

Comuni_WGS84

Google Satellite

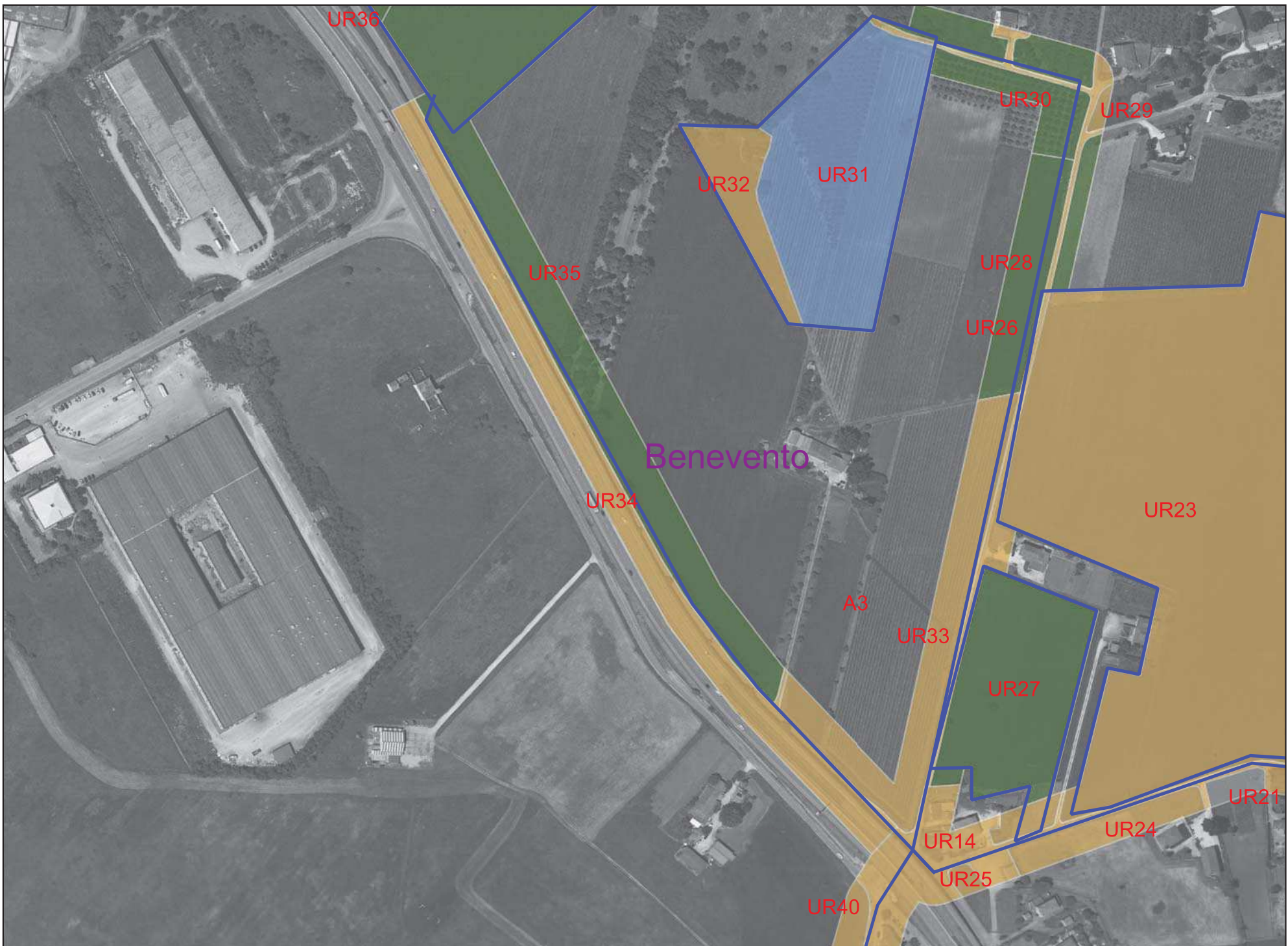


Ricognizione 5f0ada194ccc411c8cd22b8df6923a5d

Unità di ricognizione UR34 - Data 2023/08/05

Visibilità del suolo: 1

Copertura del suolo: superficie artificiale - Rete stradale



Legenda

- RICOGNIZIONI E SCAVI
- D_RCG_multipolygon (visibilità) [84]
 - 0 (area non accessibile) [4]
 - 1 [48]
 - 2 [18]
 - 3 [10]
- COMUNI
- Comuni_WGS84
- Google Satellite

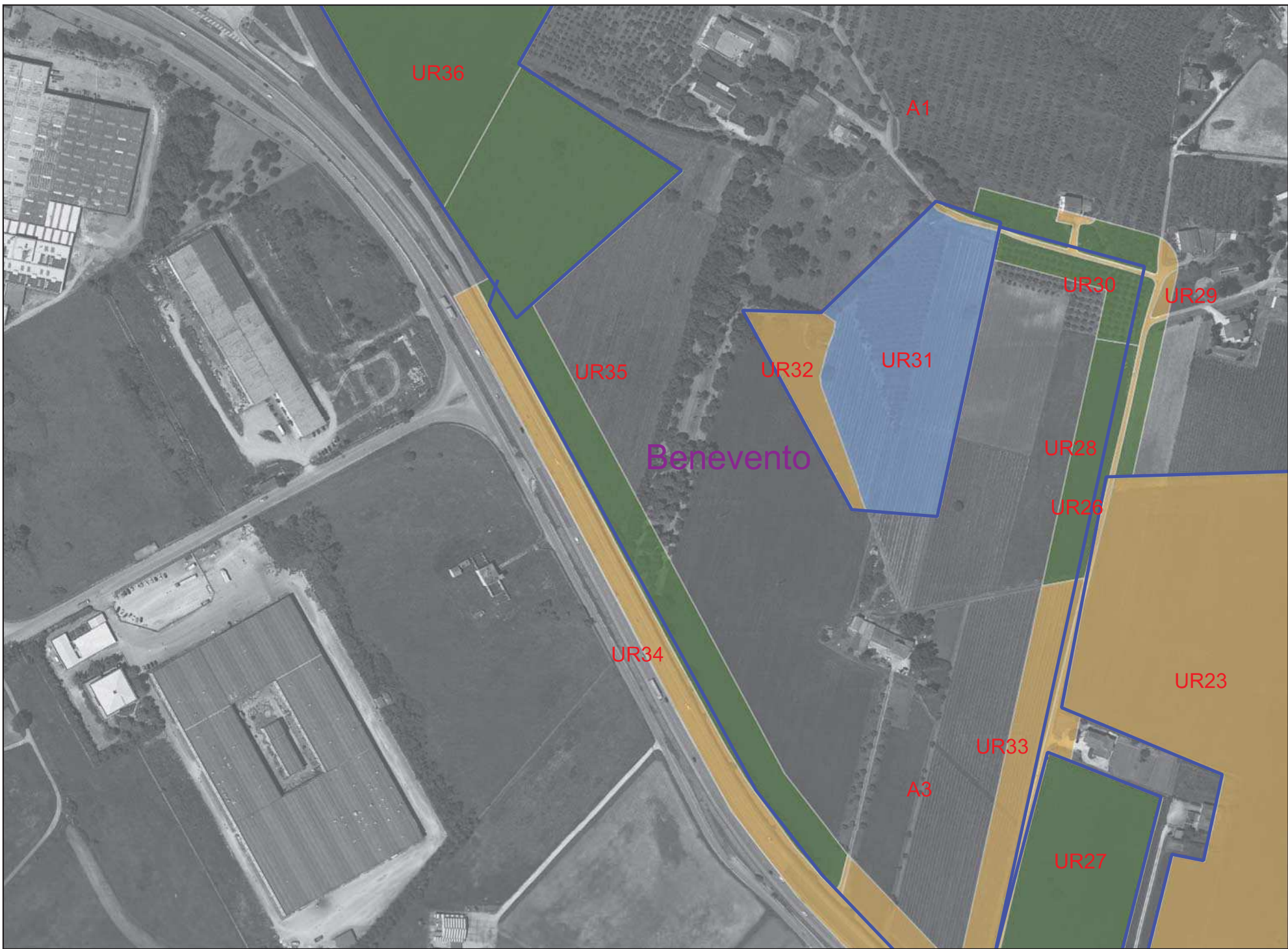


Ricognizione 5f0ada194ccc411c8cd22b8df6923a5d

Unità di ricognizione UR35 - Data 2023/08/05

Visibilità del suolo: 2

Copertura del suolo: superficie agricola utilizzata - Terreni coltivati a fieno e uliveti



Legenda

RICOGNIZIONI E SCAVI

D_RCG_multipolygon (visibilità) [84]

0 (area non accessibile) [4]

1 [48]


2 [18]

3 [10]

COMUNI

Comuni_WGS84

Google Satellite



Ricognizione 5f0ada194ccc411c8cd22b8df6923a5d

Unità di ricognizione UR36 - Data 2023/09/16


Visibilità del suolo: 2

Copertura del suolo: superficie agricola utilizzata - Terreni coltivati a fieno



Legenda

- RICOGNIZIONI E SCAVI
- D_RCG_multipolygon (visibilità) [84]
 - 0 (area non accessibile) [4]
 - 1 [48]
 - 2 [18]
 - 3 [10]
- COMUNI
- Comuni_WGS84
- Google Satellite

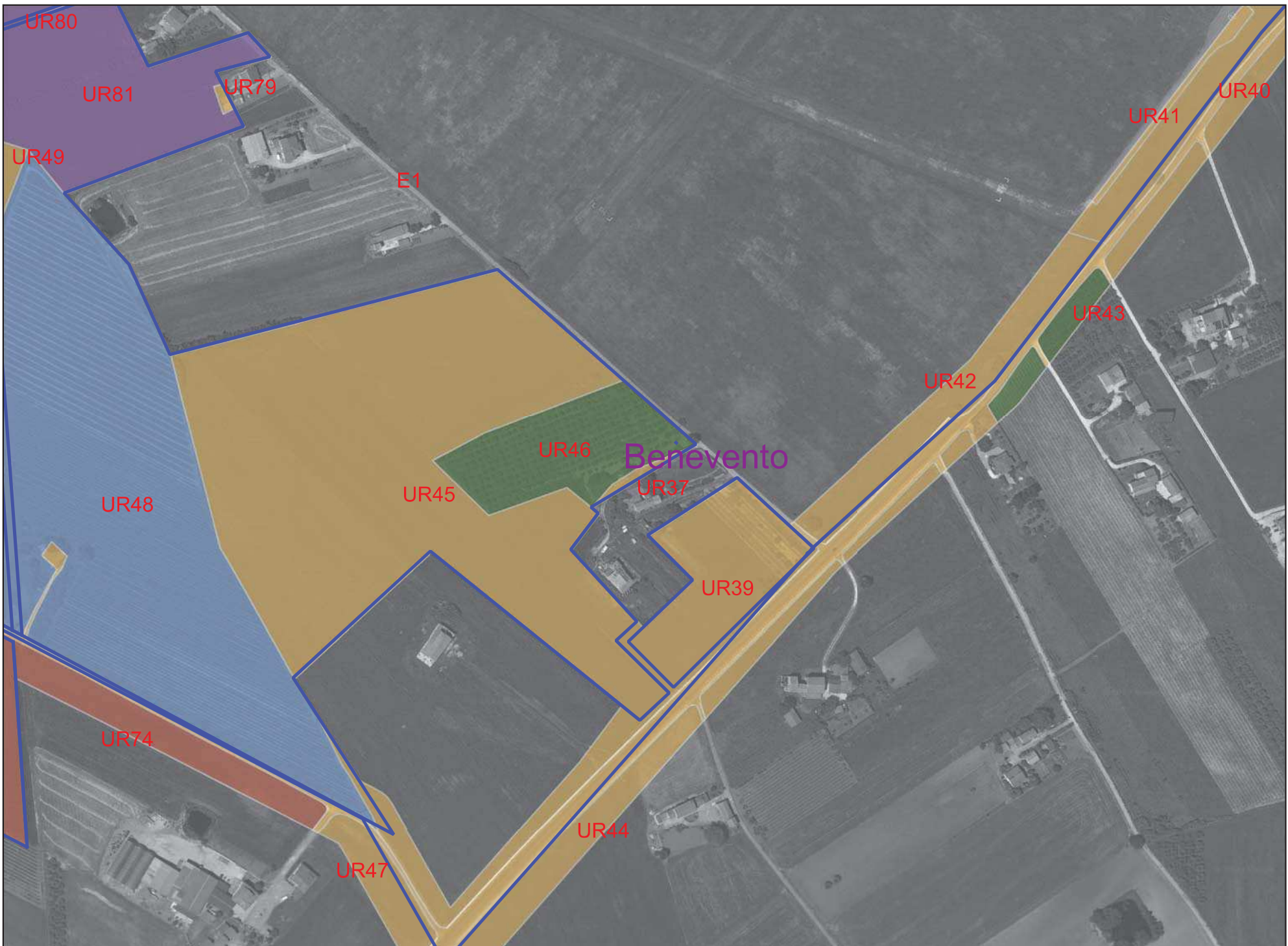


Ricognizione 5f0ada194ccc411c8cd22b8df6923a5d

Unità di ricognizione UR37 - Data 2023/08/05

Visibilità del suolo: 1

Copertura del suolo: superficie artificiale - Sterrato e aree edificate



Legenda

RICOGNIZIONI E SCAVI

D_RCG_multipolygon (visibilità) [84]

0 (area non accessibile) [4]

1 [48]


2 [18]

3 [10]

COMUNI

Comuni_WGS84

Google Satellite

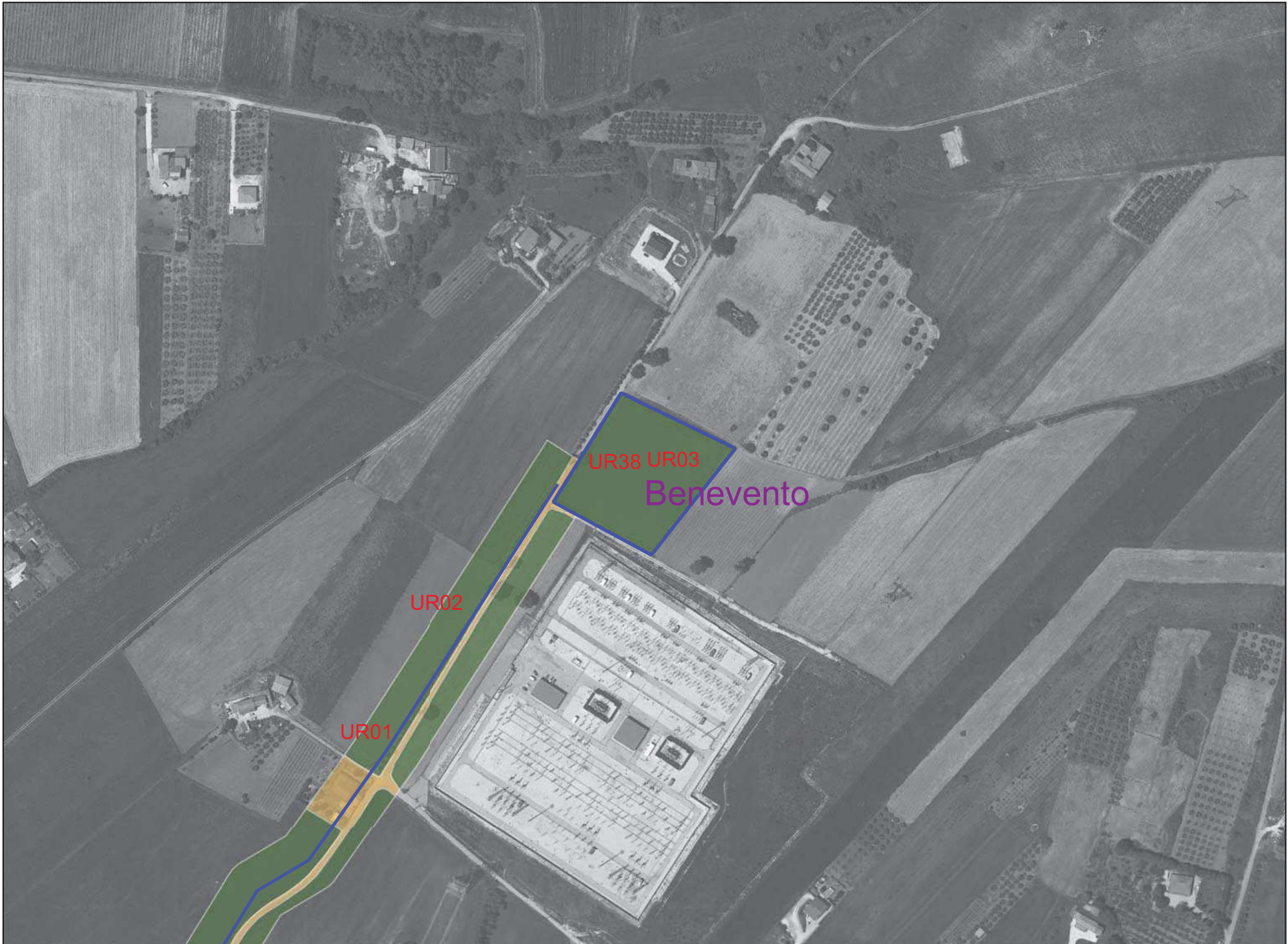


Ricognizione 5f0ada194ccc411c8cd22b8df6923a5d

Unità di ricognizione UR38 - Data 2023/08/05

Visibilità del suolo: 2

Copertura del suolo: superficie agricola utilizzata - Terreno coltivato a fieno



Legenda

RICOGNIZIONI E SCAVI

D_RCG_multipolygon (visibilità) [84]

0 (area non accessibile) [4]

1 [48]


2 [18]

3 [10]

COMUNI

Comuni_WGS84

Google Satellite

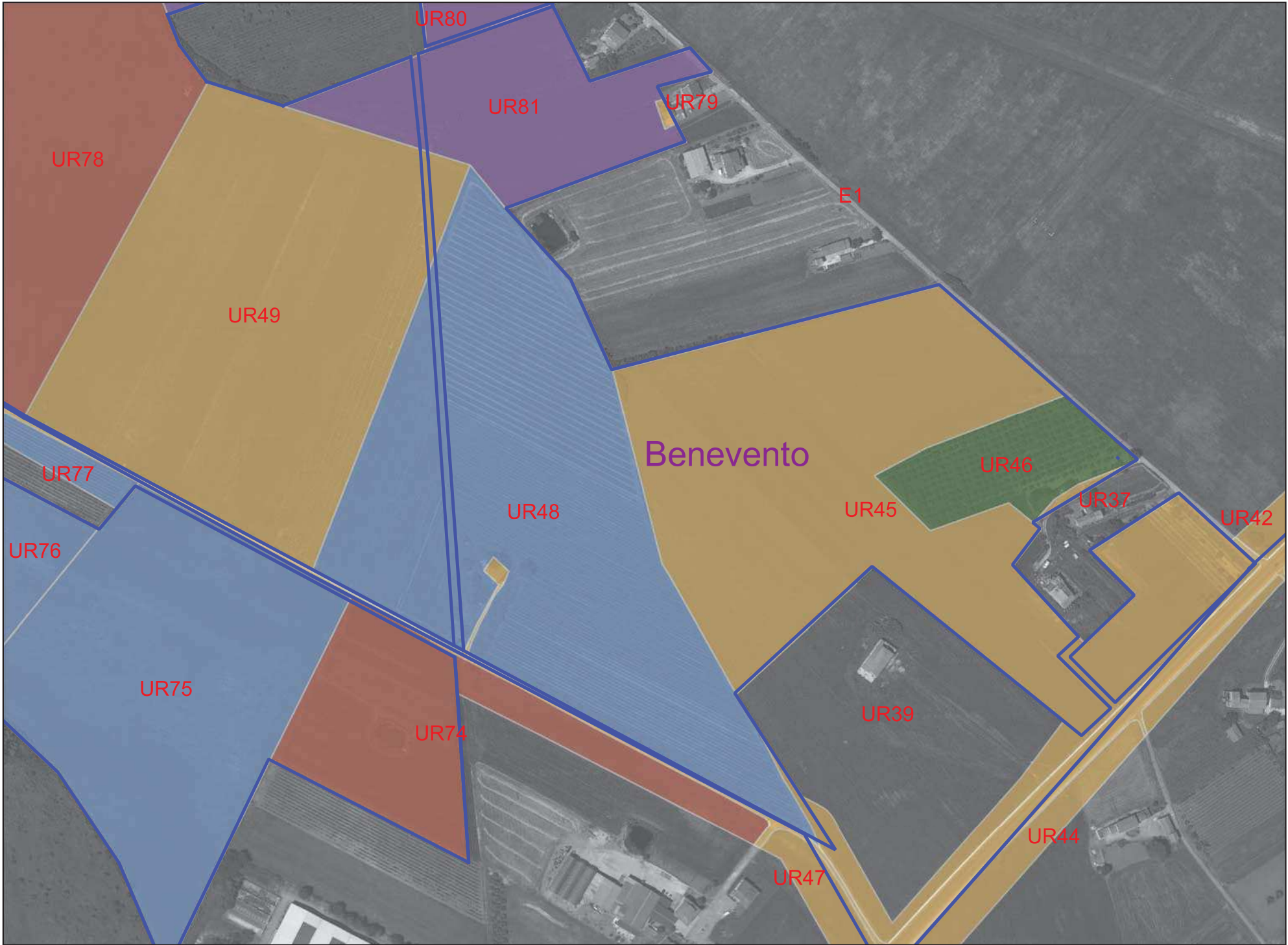


Ricognizione 5f0ada194ccc411c8cd22b8df6923a5d

Unità di ricognizione UR39 - Data 2023/08/05


Visibilità del suolo: 1

Copertura del suolo: superficie artificiale - Rete stradale, sterrato e aree edificate.



Legenda

- RICOGNIZIONI E SCAVI
- D_RCG_multipolygon (visibilità) [84]
 - 0 (area non accessibile) [4]
 - 1 [48]
 - 2 [18]
 - 3 [10]
- COMUNI
- Comuni_WGS84
- Google Satellite



Ricognizione 5f0ada194ccc411c8cd22b8df6923a5d

Unità di ricognizione UR40 - Data 2023/08/05


Visibilità del suolo: 1

Copertura del suolo: superficie agricola utilizzata - Terreni coltivati a fieno



Legenda

- RICOGNIZIONI E SCAVI
- D_RCG_multipolygon (visibilità) [84]
 - 0 [area non accessibile] [4]
 - 1 [48]
 - 2 [18]
 - 3 [10]
- COMUNI
- Comuni_WGS84
- Google Satellite



Ricognizione 5f0ada194ccc411c8cd22b8df6923a5d

Unità di ricognizione UR41 - Data 2023/08/05


Visibilità del suolo: 1

Copertura del suolo: superficie boscata e ambiente seminaturale - Terreni incolti



Legenda

- RICOGNIZIONI E SCAVI
- D_RCG_multipolygon (visibilità) [84]
 - 0 [area non accessibile] [4]
 - 1 [48]
 - 2 [18]
 - 3 [10]
- COMUNI
- Comuni_WGS84
- Google Satellite



Ricognizione 5f0ada194ccc411c8cd22b8df6923a5d

Unità di ricognizione UR42 - Data 2023/08/05

Visibilità del suolo: 1

Copertura del suolo: superficie agricola utilizzata - Terreni coltivati a fieno



Legenda

RICOGNIZIONI E SCAVI

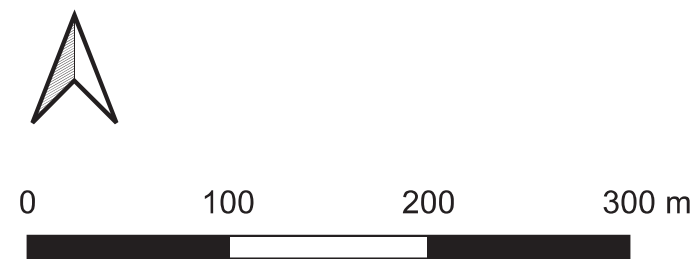
D_RCG_multipolygon (visibilità) [84]

- 0 (area non accessibile) [4]
- 1 [48]
- 2 [18]
- 3 [10]

COMUNI

Comuni_WGS84

Google Satellite



Ricognizione 5f0ada194ccc411c8cd22b8df6923a5d

Unità di ricognizione UR43 - Data 2023/08/05

Visibilità del suolo: 2

Copertura del suolo: superficie agricola utilizzata - Uliveti e vigneti



Legenda

RICOGNIZIONI E SCAVI

D_RCG_multipolygon (visibilità) [84]

0 (area non accessibile) [4]

1 [48]

2 [18]

3 [10]

COMUNI

Comuni_WGS84

Google Satellite



Ricognizione 5f0ada194ccc411c8cd22b8df6923a5d

Unità di ricognizione UR44 - Data 2023/08/05


Visibilità del suolo: 1

Copertura del suolo: superficie agricola utilizzata - Terreni coltivati a fieno



Legenda

- RICOGNIZIONI E SCAVI
- D_RCG_multipolygon (visibilità) [84]
 - 0 (area non accessibile) [4]
 - 1 [48]
 - 2 [18]
 - 3 [10]
- COMUNI
- Comuni_WGS84
- Google Satellite



Ricognizione 5f0ada194ccc411c8cd22b8df6923a5d

Unità di ricognizione UR45 - Data 2023/08/05


Visibilità del suolo: 1

Copertura del suolo: superficie agricola utilizzata - Terreni coltivati a fieno o lasciati a maggese.



Legenda

- RICOGNIZIONI E SCAVI
- D_RCG_multipolygon (visibilità) [84]
 - 0 (area non accessibile) [4]
 - 1 [48]
 - 2 [18]
 - 3 [10]
- COMUNI
- Comuni_WGS84
- Google Satellite

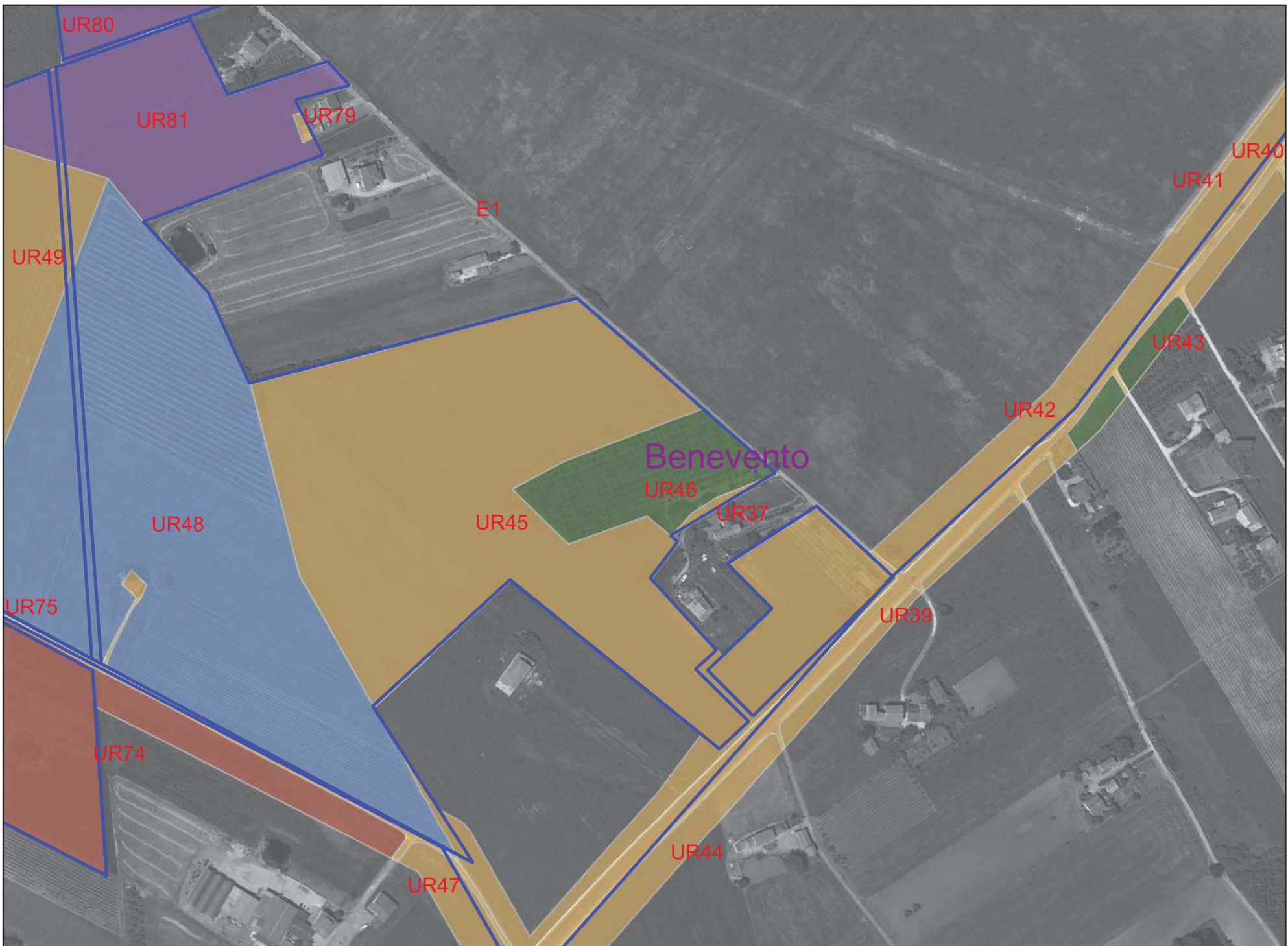


Ricognizione 5f0ada194ccc411c8cd22b8df6923a5d

Unità di ricognizione UR46 - Data 2023/08/05

Visibilità del suolo: 2

Copertura del suolo: superficie agricola utilizzata - Uliveti



Legenda

RICOGNIZIONI E SCAVI

- D_RCG_multipolygon (visibilità) [84]
- 0 [area non accessibile] [4]
- 1 [48]
- 2 [18]
- 3 [10]

COMUNI

- Comuni_WGS84
- Google Satellite

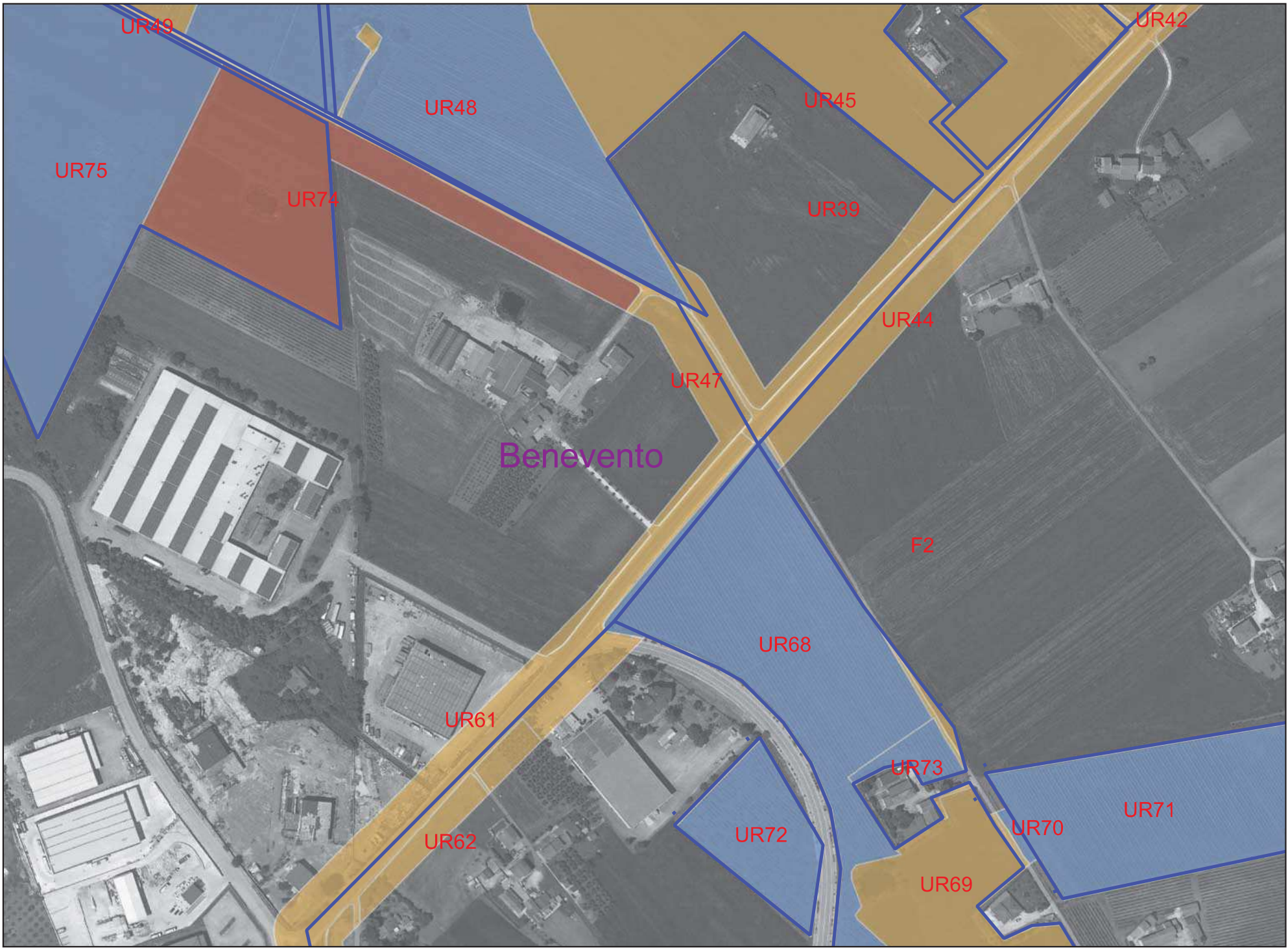


Ricognizione 5f0ada194ccc411c8cd22b8df6923a5d

Unità di ricognizione UR47 - Data 2023/08/05

Visibilità del suolo: 1

Copertura del suolo: superficie agricola utilizzata - Terreni coltivati a fieno o lasciati a maggese



Legenda


RICOGNIZIONI E SCAVI

D_RCG_multipolygon (visibilità) [84]

- 0 (area non accessibile) [4]
- 1 [48]
- 2 [18]
- 3 [10]

COMUNI

- Comuni_WGS84
- Google Satellite

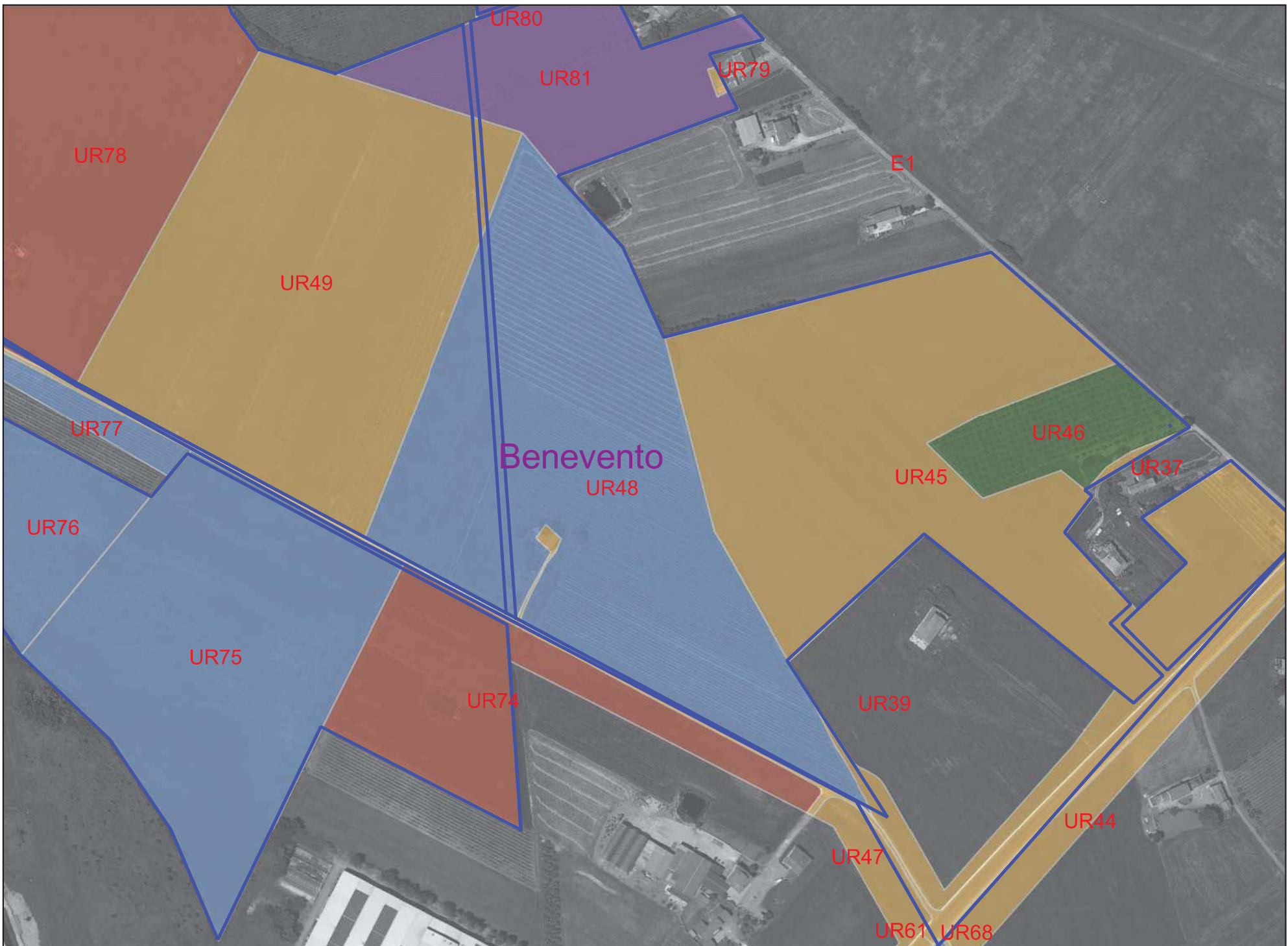


Ricognizione 5f0ada194ccc411c8cd22b8df6923a5d

Unità di ricognizione UR48 - Data 2023/09/02

Visibilità del suolo: 3

Copertura del suolo: superficie agricola utilizzata - Vigneti



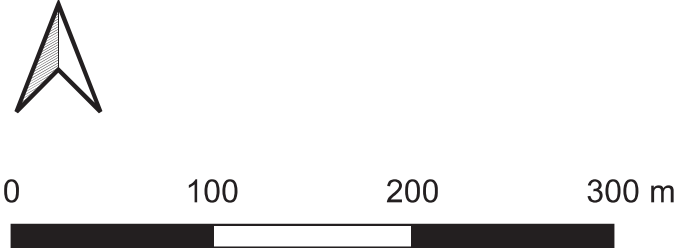
Legenda

RICOGNIZIONI E SCAVI

- D_RCG_multipolygon (visibilità) [84]
- 0 [area non accessibile] [4]
- 1 [48]
- 2 [18]
- 3 [10]

COMUNI

- Comuni_WGS84
- Google Satellite



Ricognizione 5f0ada194ccc411c8cd22b8df6923a5d

Unità di ricognizione UR49 - Data 2023/08/05

Visibilità del suolo: 1

Copertura del suolo: superficie agricola utilizzata - Terreni coltivati a fieno e vigneti



Legenda

- RICOGNIZIONI E SCAVI
- D_RCG_multipolygon (visibilità) [84]
 - 0 (area non accessibile) [4]
 - 1 [48]
 - 2 [18]
 - 3 [10]
- COMUNI
- Comuni_WGS84
- Google Satellite



Ricognizione 5f0ada194ccc411c8cd22b8df6923a5d

Unità di ricognizione UR50 - Data 2023/08/05


Visibilità del suolo: 1

Copertura del suolo: superficie artificiale - Rete stradale, sterrato e aree edificate.



Legenda

- RICOGNIZIONI E SCAVI
- D_RCG_multipolygon (visibilità) [84]
 - 0 (area non accessibile) [4]
 - 1 [48]
 - 2 [18]
 - 3 [10]
- COMUNI
- Comuni_WGS84
- Google Satellite



Ricognizione 5f0ada194ccc411c8cd22b8df6923a5d

Unità di ricognizione UR51 - Data 2023/08/05

Visibilità del suolo: 1

Copertura del suolo: superficie boscata e ambiente seminaturale - Terreni incolti



Legenda

RICOGNIZIONI E SCAVI

D_RCG_multipolygon (visibilità) [84]

0 (area non accessibile) [4]

1 [48]

2 [18]

3 [10]

COMUNI

Comuni_WGS84

Google Satellite



Ricognizione 5f0ada194ccc411c8cd22b8df6923a5d

Unità di ricognizione UR52 - Data 2023/08/05

Visibilità del suolo: 1

Copertura del suolo: superficie agricola utilizzata - Vigneti



Legenda

RICOGNIZIONI E SCAVI

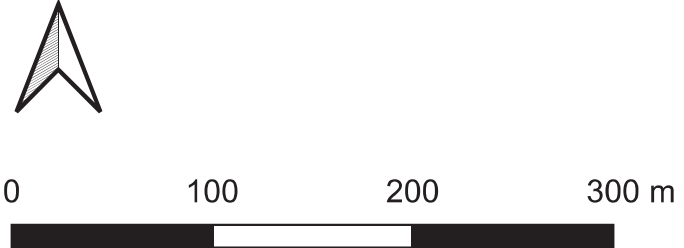
D_RCG_multipolygon (visibilità) [84]

- 0 [area non accessibile] [4]
- 1 [48]
- 2 [18]
- 3 [10]

COMUNI

Comuni_WGS84

Google Satellite



Ricognizione 5f0ada194ccc411c8cd22b8df6923a5d

Unità di ricognizione UR53 - Data 2023/08/05

Visibilità del suolo: 1

Copertura del suolo: superficie agricola utilizzata - Terreni coltivati a grano o lasciati a maggese e vigneti.



Legenda

- RICOGNIZIONI E SCAVI
- D_RCG_multipolygon (visibilità) [84]
 - 0 (area non accessibile) [4]
 - 1 [48]
 - 2 [18]
 - 3 [10]
- COMUNI
- Comuni_WGS84
- Google Satellite



Ricognizione 5f0ada194ccc411c8cd22b8df6923a5d

Unità di ricognizione UR54 - Data 2023/08/05


Visibilità del suolo: 1

Copertura del suolo: superficie boscata e ambiente seminaturale - Terreni incolti



Legenda

- RICOGNIZIONI E SCAVI
- D_RCG_multipolygon (visibilità) [84]
 - 0 (area non accessibile) [4]
 - 1 [48]
 - 2 [18]
 - 3 [10]
- COMUNI
- Comuni_WGS84
- Google Satellite

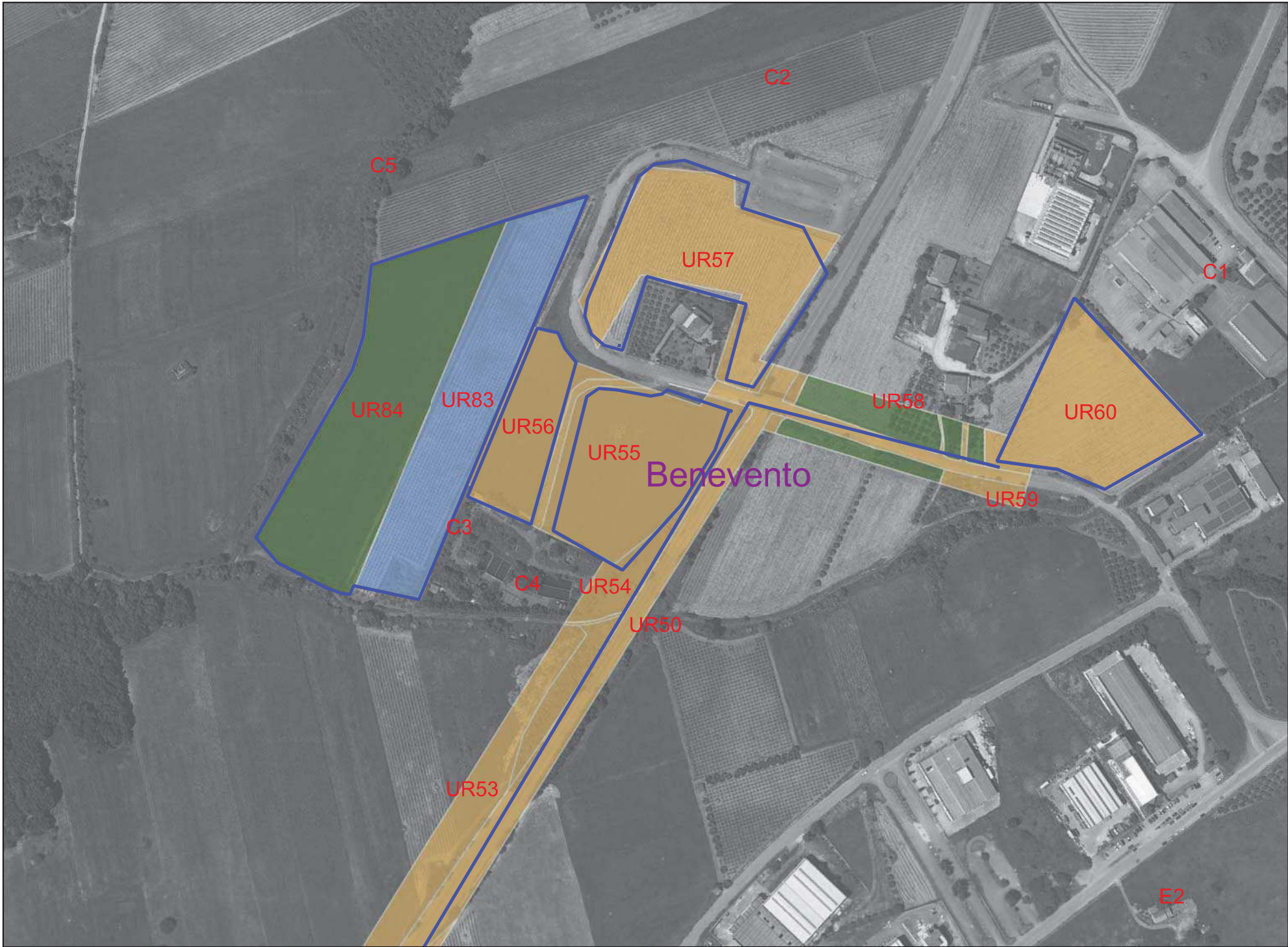


Ricognizione 5f0ada194ccc411c8cd22b8df6923a5d

Unità di ricognizione UR55 - Data 2023/08/05


Visibilità del suolo: 1

Copertura del suolo: superficie agricola utilizzata - Terreni lasciati a maggese



Legenda

- RICOGNIZIONI E SCAVI
- D_RCG_multipolygon (visibilità) [84]
 - 0 (area non accessibile) [4]
 - 1 [48]
 - 2 [18]
 - 3 [10]
- COMUNI
- Comuni_WGS84
- Google Satellite



Ricognizione 5f0ada194ccc411c8cd22b8df6923a5d

Unità di ricognizione UR56 - Data 2023/08/05


Visibilità del suolo: 1

Copertura del suolo: superficie agricola utilizzata - Terreni lasciati a maggese



Legenda

- RICOGNIZIONI E SCAVI
- D_RCG_multipolygon (visibilità) [84]
 - 0 (area non accessibile) [4]
 - 1 [48]
 - 2 [18]
 - 3 [10]
- COMUNI
- Comuni_WGS84
- Google Satellite

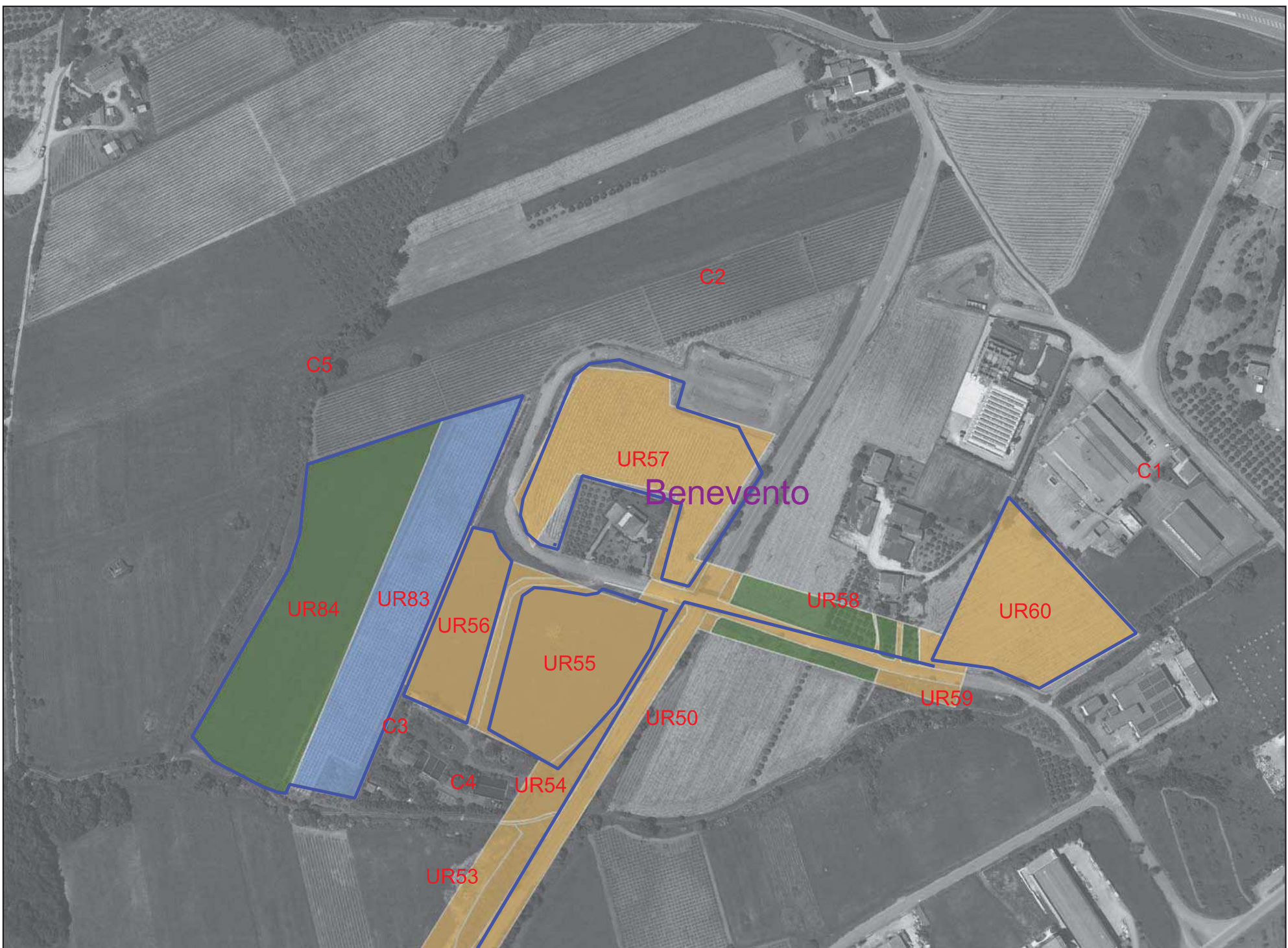


Ricognizione 5f0ada194ccc411c8cd22b8df6923a5d

Unità di ricognizione UR57 - Data 2023/08/05

Visibilità del suolo: 1

Copertura del suolo: superficie agricola utilizzata - Terreni coltivati a fieno



Legenda

RICOGNIZIONI E SCAVI

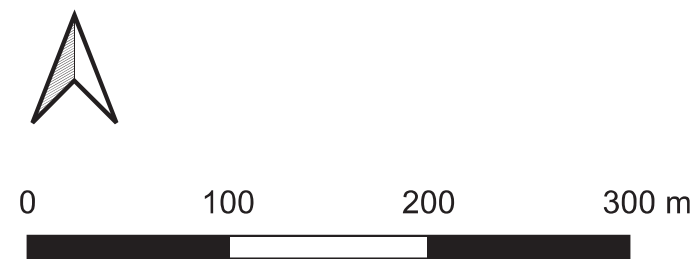
D_RCG_multipolygon (visibilità) [84]

- 0 (area non accessibile) [4]
- 1 [48]
- 2 [18]
- 3 [10]

COMUNI

Comuni_WGS84

Google Satellite



Ricognizione 5f0ada194ccc411c8cd22b8df6923a5d

Unità di ricognizione UR58 - Data 2023/08/05

Visibilità del suolo: 2

Copertura del suolo: superficie agricola utilizzata - Terreni coltivati a fieno e uliveti



Legenda

RICOGNIZIONI E SCAVI

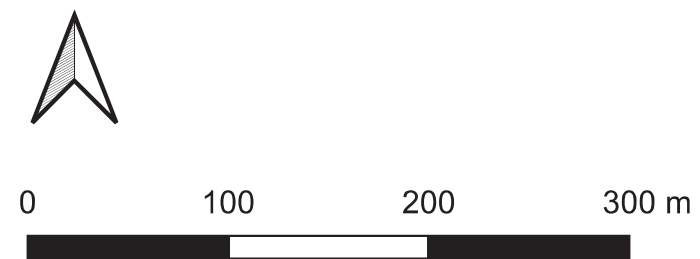
D_RCG_multipolygon (visibilità) [84]

- 0 [area non accessibile] [4]
- 1 [48]
- 2 [18]
- 3 [10]

COMUNI

Comuni_WGS84

Google Satellite



Ricognizione 5f0ada194ccc411c8cd22b8df6923a5d

Unità di ricognizione UR59 - Data 2023/08/05


Visibilità del suolo: 1

Copertura del suolo: superficie boscata e ambiente seminaturale - Cespuglieti e arbusteti



Legenda

- RICOGNIZIONI E SCAVI
- D_RCG_multipolygon (visibilità) [84]
 - 0 (area non accessibile) [4]
 - 1 [48]
 - 2 [18]
 - 3 [10]
- COMUNI
- Comuni_WGS84
- Google Satellite

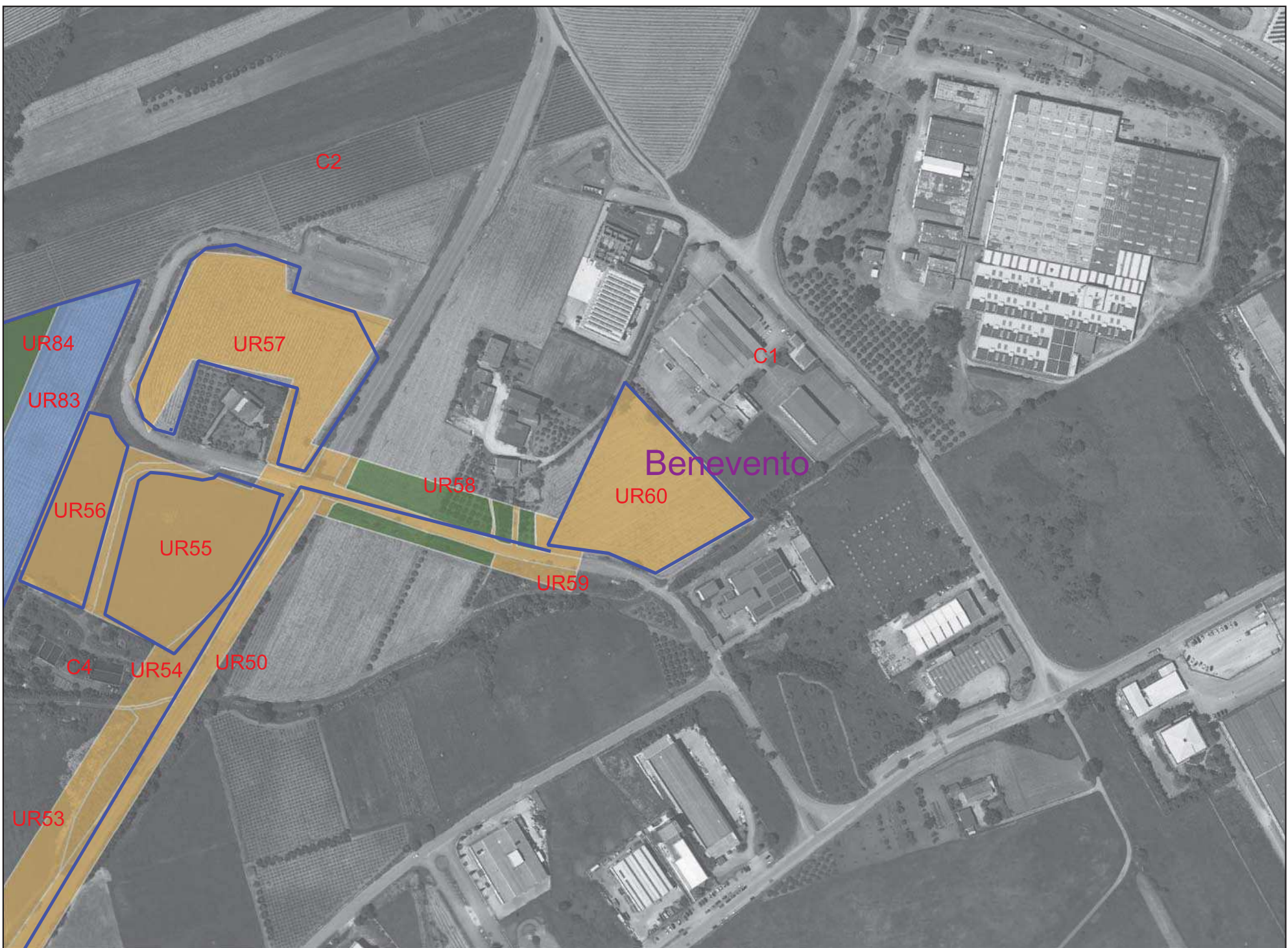


Ricognizione 5f0ada194ccc411c8cd22b8df6923a5d

Unità di ricognizione UR60 - Data 2023/08/05

Visibilità del suolo: 1

Copertura del suolo: superficie agricola utilizzata - Terreni coltivati a fieno



Legenda

RICOGNIZIONI E SCAVI

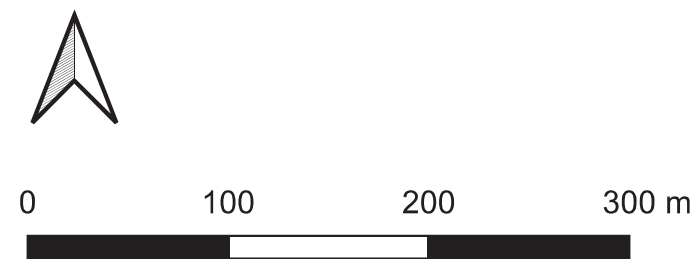
D_RCG_multipolygon (visibilità) [84]

- 0 [area non accessibile] [4]
- 1 [48]
- 2 [18]
- 3 [10]

COMUNI

Comuni_WGS84

Google Satellite



Ricognizione 5f0ada194ccc411c8cd22b8df6923a5d

Unità di ricognizione UR61 - Data 2023/08/05


Visibilità del suolo: 1

Copertura del suolo: superficie artificiale - Rete stradale, sterrato e aree edificate.



Legenda

- RICOGNIZIONI E SCAVI
- D_RCG_multipolygon (visibilità) [84]
 - 0 (area non accessibile) [4]
 - 1 [48]
 - 2 [18]
 - 3 [10]
- COMUNI
- Comuni_WGS84
- Google Satellite



Ricognizione 5f0ada194ccc411c8cd22b8df6923a5d

Unità di ricognizione UR62 - Data 2023/08/05


Visibilità del suolo: 1

Copertura del suolo: superficie agricola utilizzata - Terreni coltivati a fieno o lasciati a maggese e uliveti.



Legenda

- RICOGNIZIONI E SCAVI
- D_RCG_multipolygon (visibilità) [84]
 - 0 (area non accessibile) [4]
 - 1 [48]
 - 2 [18]
 - 3 [10]
- COMUNI
- Comuni_WGS84
- Google Satellite

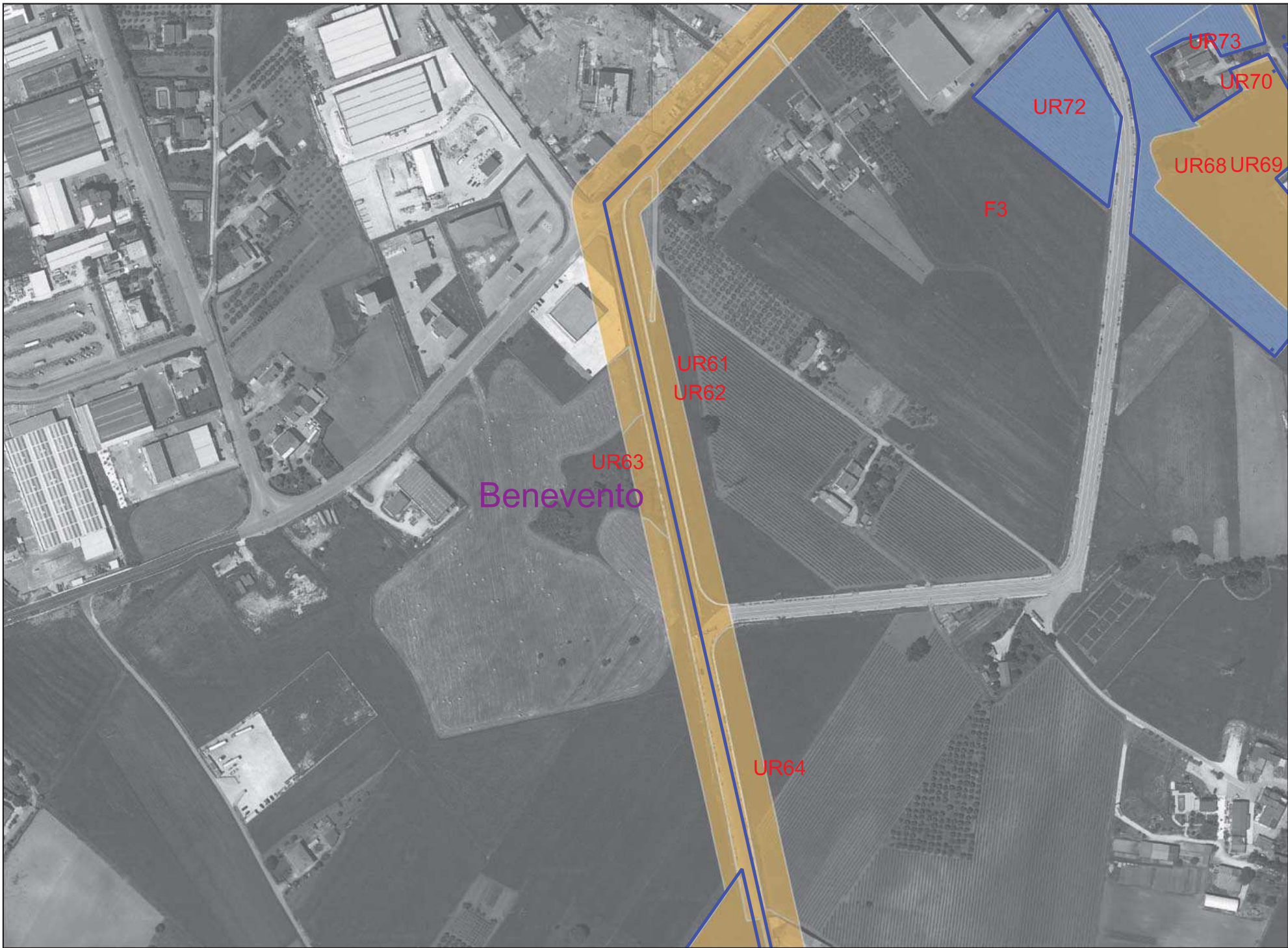


Ricognizione 5f0ada194ccc411c8cd22b8df6923a5d

Unità di ricognizione UR63 - Data 2023/08/05


Visibilità del suolo: 1

Copertura del suolo: superficie boscata e ambiente seminaturale - Cespuglieti e arbusteti



Legenda

- RICOGNIZIONI E SCAVI
- D_RCG_multipolygon (visibilità) [84]
 - 0 [area non accessibile] [4]
 - 1 [48]
 - 2 [18]
 - 3 [10]
- COMUNI
- Comuni_WGS84
- Google Satellite



Ricognizione 5f0ada194ccc411c8cd22b8df6923a5d

Unità di ricognizione UR64 - Data 2023/08/05


Visibilità del suolo: 1

Copertura del suolo: superficie agricola utilizzata - Terreni coltivati a fieno o lasciati a maggese e vigneti.



Legenda

- RICOGNIZIONI E SCAVI
- D_RCG_multipolygon (visibilità) [84]
 - 0 (area non accessibile) [4]
 - 1 [48]
 - 2 [18]
 - 3 [10]
- COMUNI
- Comuni_WGS84
- Google Satellite



Ricognizione 5f0ada194ccc411c8cd22b8df6923a5d

Unità di ricognizione UR65 - Data 2023/08/05

Visibilità del suolo: 0 (area non accessibile)

Copertura del suolo: superficie agricola utilizzata - Uliveti e campi coltivati



Legenda

RICOGNIZIONI E SCAVI

D_RCG_multipolygon (visibilità) [84]

0 (area non accessibile) [4]

1 [48]

2 [18]

3 [10]

COMUNI

Comuni_WGS84

Google Satellite



0 100 200 300 m



Ricognizione 5f0ada194ccc411c8cd22b8df6923a5d

Unità di ricognizione UR66 - Data 2023/08/05


Visibilità del suolo: 1

Copertura del suolo: superficie agricola utilizzata - Terreni coltivati a fieno o lasciati a maggese e uliveti



Legenda

- RICOGNIZIONI E SCAVI
- D_RCG_multipolygon (visibilità) [84]
 - 0 (area non accessibile) [4]
 - 1 [48]
 - 2 [18]
 - 3 [10]
- COMUNI
- Comuni_WGS84
- Google Satellite



Ricognizione 5f0ada194ccc411c8cd22b8df6923a5d

Unità di ricognizione UR67 - Data 2023/08/05


Visibilità del suolo: 1

Copertura del suolo: superficie agricola utilizzata - Terreni coltivati a fieno



Legenda

- RICOGNIZIONI E SCAVI
- D_RCG_multipolygon (visibilità) [84]
 - 0 (area non accessibile) [4]
 - 1 [48]
 - 2 [18]
 - 3 [10]
- COMUNI
- Comuni_WGS84
- Google Satellite



Ricognizione 5f0ada194ccc411c8cd22b8df6923a5d

Unità di ricognizione UR68 - Data 2023/08/05


Visibilità del suolo: 3

Copertura del suolo: superficie agricola utilizzata - Vigneti



Legenda

- RICOGNIZIONI E SCAVI
- D_RCG_multipolygon (visibilità) [84]
 - 0 (area non accessibile) [4]
 - 1 [48]
 - 2 [18]
 - 3 [10]
- COMUNI
- Comuni_WGS84
- Google Satellite



Ricognizione 5f0ada194ccc411c8cd22b8df6923a5d

Unità di ricognizione UR69 - Data 2023/08/05


Visibilità del suolo: 1

Copertura del suolo: superficie agricola utilizzata - Terreni lasciati a maggese



Legenda

- RICOGNIZIONI E SCAVI
- D_RCG_multipolygon (visibilità) [84]
 - 0 (area non accessibile) [4]
 - 1 [48]
 - 2 [18]
 - 3 [10]
- COMUNI
- Comuni_WGS84
- Google Satellite



Ricognizione 5f0ada194ccc411c8cd22b8df6923a5d

Unità di ricognizione UR70 - Data 2023/08/05

Visibilità del suolo: 1

Copertura del suolo: superficie artificiale - Rete stradale



Legenda

- RICOGNIZIONI E SCAVI
- D_RCG_multipolygon (visibilità) [84]
 - 0 (area non accessibile) [4]
 - 1 [48]
 - 2 [18]
 - 3 [10]
- COMUNI
- Comuni_WGS84
- Google Satellite



Ricognizione 5f0ada194ccc411c8cd22b8df6923a5d

Unità di ricognizione UR71 - Data 2023/08/05

Visibilità del suolo: 3

Copertura del suolo: superficie agricola utilizzata - Vigneti



Legenda

RICOGNIZIONI E SCAVI

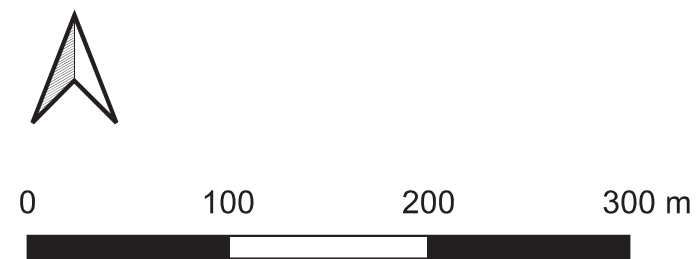
D_RCG_multipolygon (visibilità) [84]

- 0 (area non accessibile) [4]
- 1 [48]
- 2 [18]
- 3 [10]

COMUNI

Comuni_WGS84

Google Satellite



Ricognizione 5f0ada194ccc411c8cd22b8df6923a5d

Unità di ricognizione UR72 - Data 2023/08/05

Visibilità del suolo: 3

Copertura del suolo: superficie agricola utilizzata - Vigneti



Legenda

RICOGNIZIONI E SCAVI

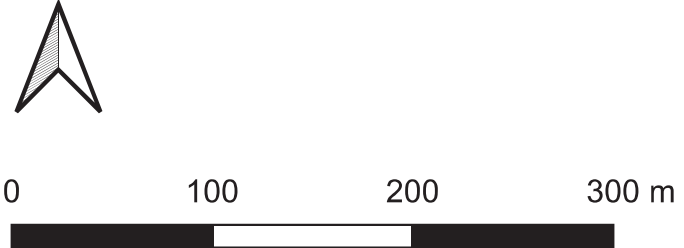
D_RCG_multipolygon (visibilità) [84]

- 0 (area non accessibile) [4]
- 1 [48]
- 2 [18]
- 3 [10]

COMUNI

Comuni_WGS84

Google Satellite



Ricognizione 5f0ada194ccc411c8cd22b8df6923a5d

Unità di ricognizione UR73 - Data 2023/09/16

Visibilità del suolo: 3

Copertura del suolo: superficie agricola utilizzata - Vigneto



Legenda

RICOGNIZIONI E SCAVI

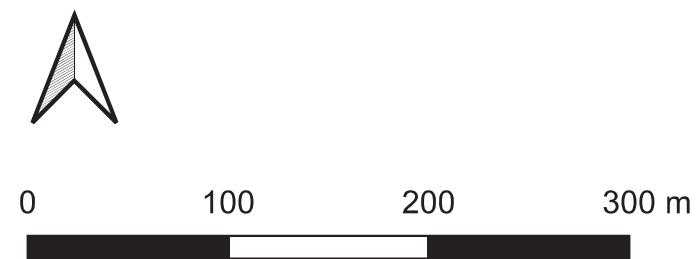
D_RCG_multipolygon (visibilità) [84]

- 0 [area non accessibile] [4]
- 1 [48]
- 2 [18]
- 3 [10]

COMUNI

Comuni_WGS84

Google Satellite

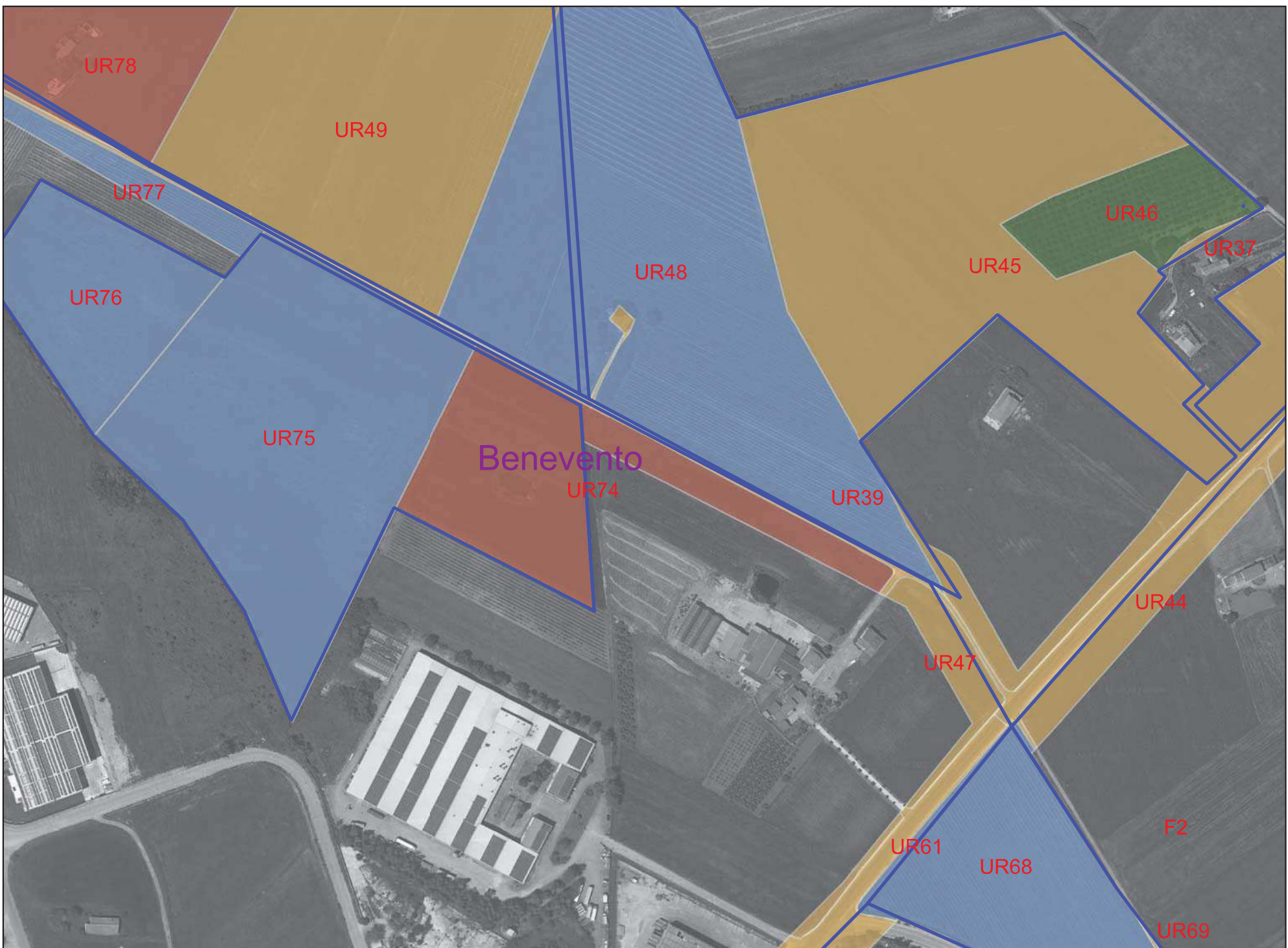


Ricognizione 5f0ada194ccc411c8cd22b8df6923a5d

Unità di ricognizione UR74 - Data 2023/09/16

Visibilità del suolo: 5

Copertura del suolo: superficie agricola utilizzata - Terreni arati



Legenda

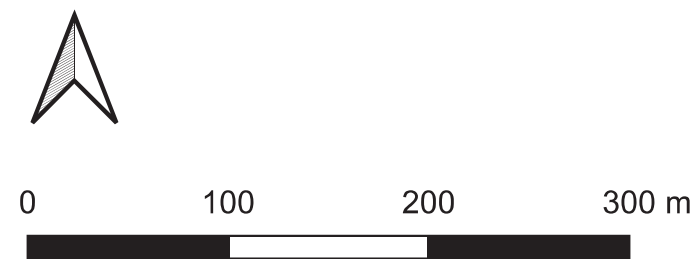
RICOGNIZIONI E SCAVI

D_RCG_multipolygon (visibilità) [84]

- 0 [area non accessibile] [4]
- 1 [48]
- 2 [18]
- 3 [10]

COMUNI

- Comuni_WGS84
- Google Satellite

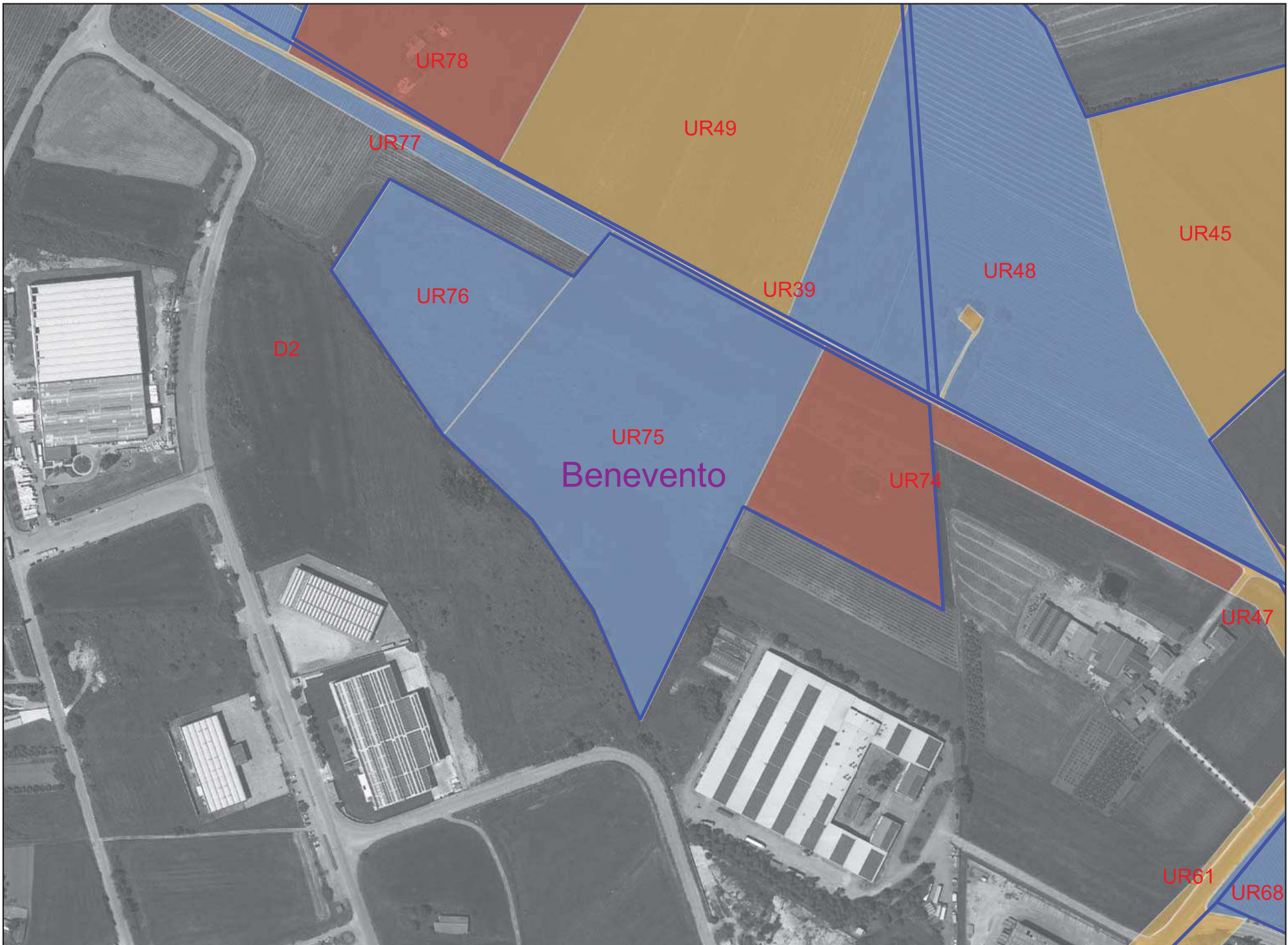


Ricognizione 5f0ada194ccc411c8cd22b8df6923a5d

Unità di ricognizione UR75 - Data 2023/09/16

Visibilità del suolo: 3

Copertura del suolo: superficie agricola utilizzata - Terreno semi-incolto



Legenda

RICOGNIZIONI E SCAVI

D_RCG_multipolygon (visibilità) [84]

- 0 (area non accessibile) [4]
- 1 [48]
- 2 [18]
- 3 [10]

COMUNI

- Comuni_WGS84
- Google Satellite

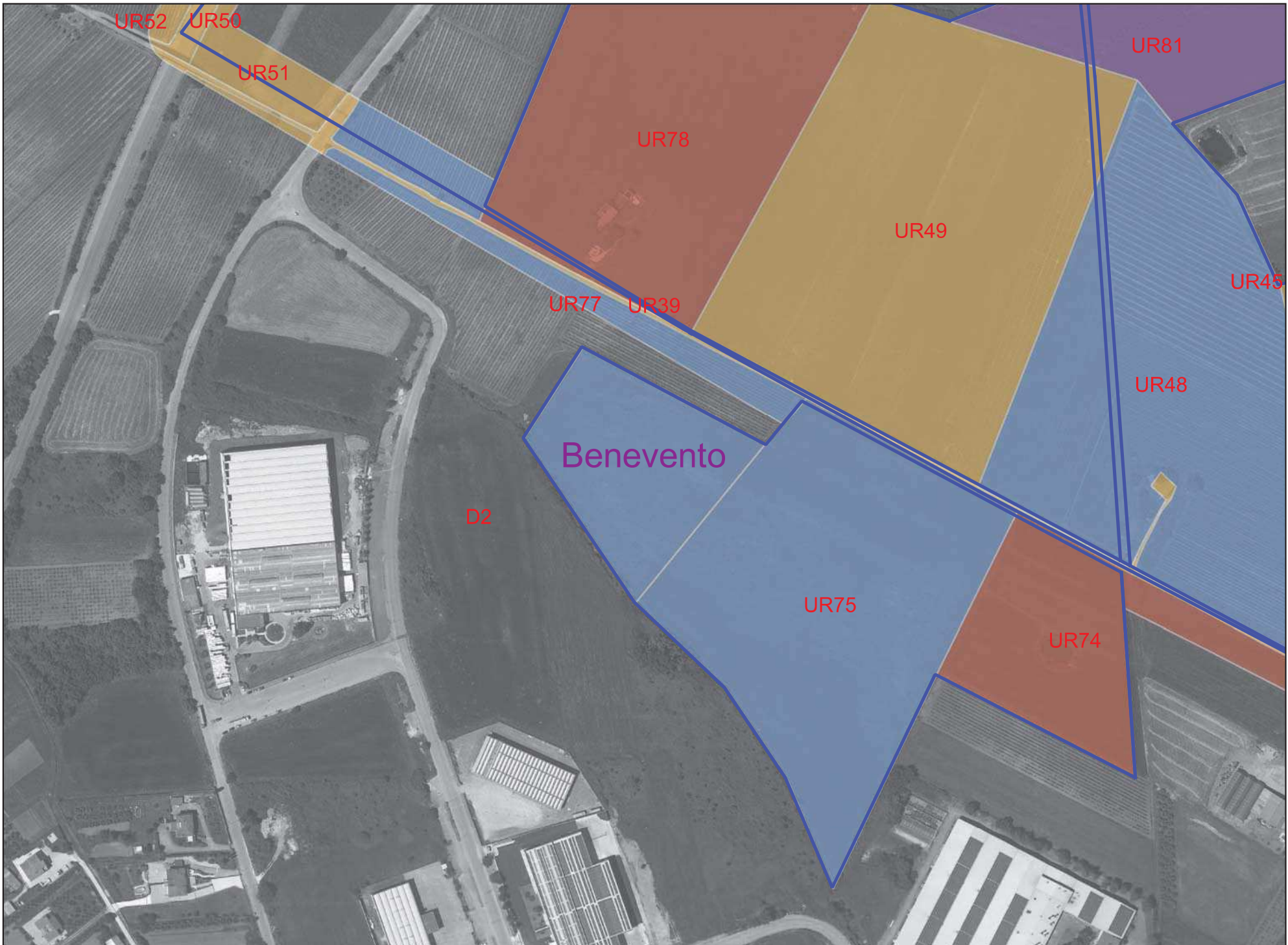


Ricognizione 5f0ada194ccc411c8cd22b8df6923a5d

Unità di ricognizione UR76 - Data 2023/09/16


Visibilità del suolo: 3

Copertura del suolo: superficie agricola utilizzata - Terreno semi-incolto



Legenda

- RICOGNIZIONI E SCAVI
- D_RCG_multipolygon (visibilità) [84]
 - 0 (area non accessibile) [4]
 - 1 [48]
 - 2 [18]
 - 3 [10]
- COMUNI
- Comuni_WGS84
- Google Satellite



Ricognizione 5f0ada194ccc411c8cd22b8df6923a5d

Unità di ricognizione UR77 - Data 2023/09/16

Visibilità del suolo: 3

Copertura del suolo: superficie agricola utilizzata - Vigneti e uliveti



Legenda

- RICOGNIZIONI E SCAVI
- D_RCG_multipolygon (visibilità) [84]
 - 0 (area non accessibile) [4]
 - 1 [48]
 - 2 [18]
 - 3 [10]
- COMUNI
- Comuni_WGS84
- Google Satellite

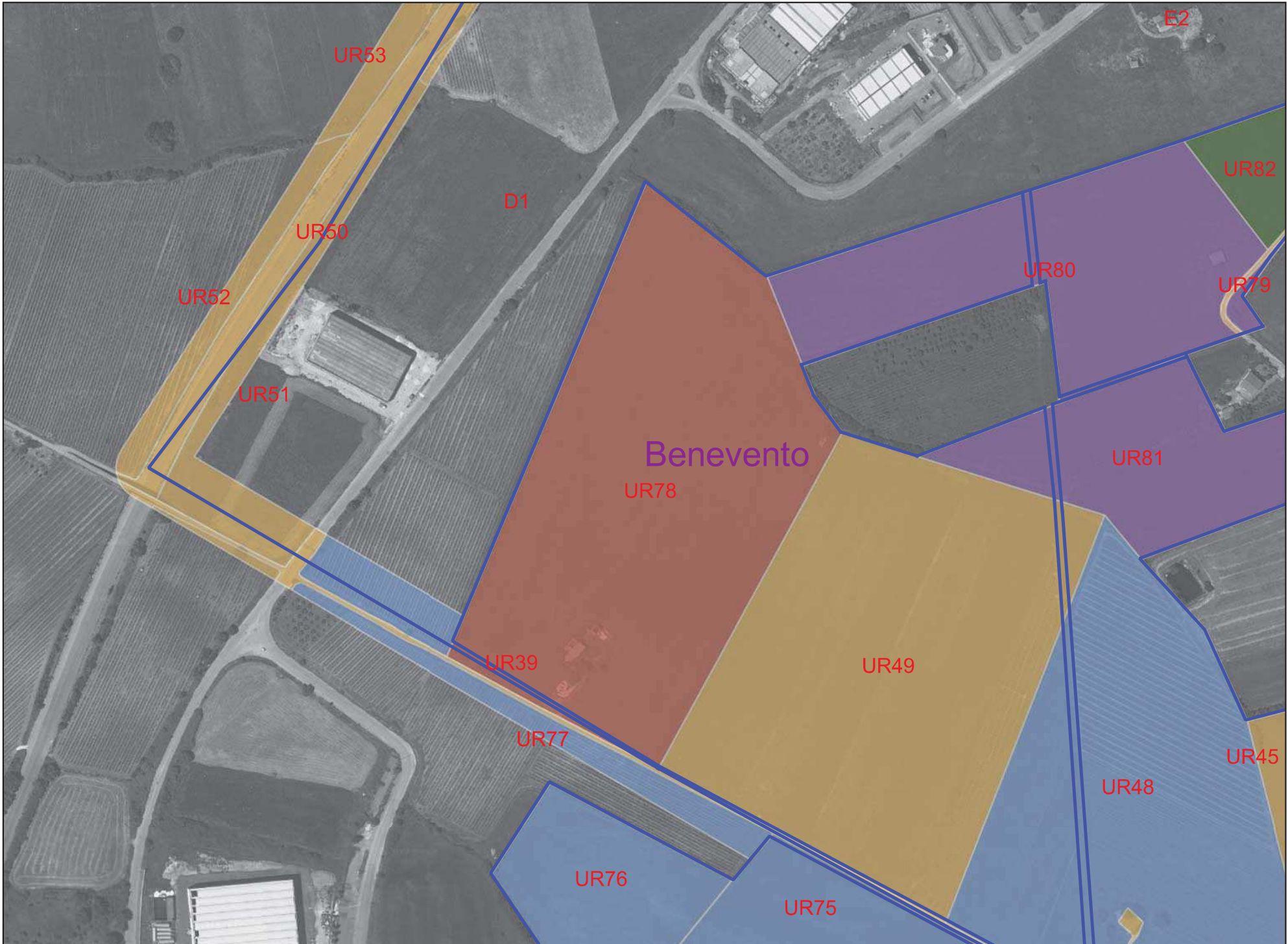


Ricognizione 5f0ada194ccc411c8cd22b8df6923a5d

Unità di ricognizione UR78 - Data 2023/09/16


Visibilità del suolo: 5

Copertura del suolo: superficie agricola utilizzata - Terreno fresato



Legenda

- RICOGNIZIONI E SCAVI
- D_RCG_multipolygon (visibilità) [84]
 - 0 [4] (area non accessibile)
 - 1 [48]
 - 2 [18]
 - 3 [10]
- COMUNI
- Comuni_WGS84
- Google Satellite



Ricognizione 5f0ada194ccc411c8cd22b8df6923a5d

Unità di ricognizione UR79 - Data 2023/09/16

Visibilità del suolo: 1

Copertura del suolo: superficie artificiale - Rete stradale



Legenda

RICOGNIZIONI E SCAVI

D_RCG_multipolygon (visibilità) [84]

0 (area non accessibile) [4]

1 [48]


2 [18]

3 [10]

COMUNI

Comuni_WGS84

Google Satellite



Ricognizione 5f0ada194ccc411c8cd22b8df6923a5d

Unità di ricognizione UR80 - Data 2023/09/16

Visibilità del suolo: 4

Copertura del suolo: superficie agricola utilizzata - Terreno fresato



Legenda

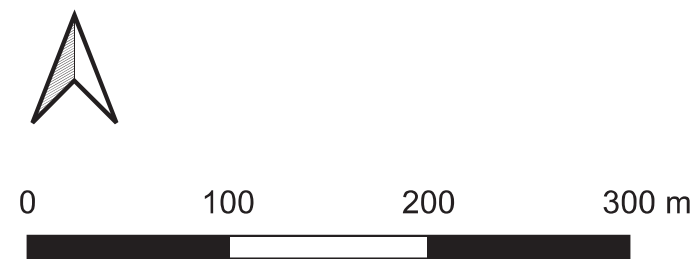
RICOGNIZIONI E SCAVI

D_RCG_multipolygon (visibilità) [84]

- 0 (area non accessibile) [4]
- 1 [48]
- 2 [18]
- 3 [10]

COMUNI

- Comuni_WGS84
- Google Satellite



Ricognizione 5f0ada194ccc411c8cd22b8df6923a5d

Unità di ricognizione UR81 - Data 2023/09/16

Visibilità del suolo: 4

Copertura del suolo: superficie agricola utilizzata - Terreno fresato



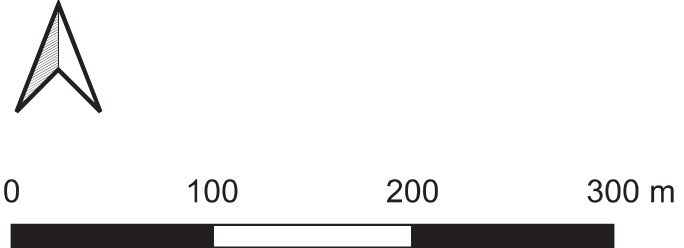
Legenda

RICOGNIZIONI E SCAVI

- D_RCG_multipolygon (visibilità) [84]
- 0 [area non accessibile] [4]
- 1 [48]
- 2 [18]
- 3 [10]

COMUNI

- Comuni_WGS84
- Google Satellite



Ricognizione 5f0ada194ccc411c8cd22b8df6923a5d

Unità di ricognizione UR82 - Data 2023/09/16

Visibilità del suolo: 2

Copertura del suolo: superficie agricola utilizzata - Terreno semi-incolto



Legenda

RICOGNIZIONI E SCAVI

- D_RCG_multipolygon (visibilità) [84]
- 0 (area non accessibile) [4]
- 1 [48]
- 2 [18]
- 3 [10]

COMUNI

- Comuni_WGS84
- Google Satellite

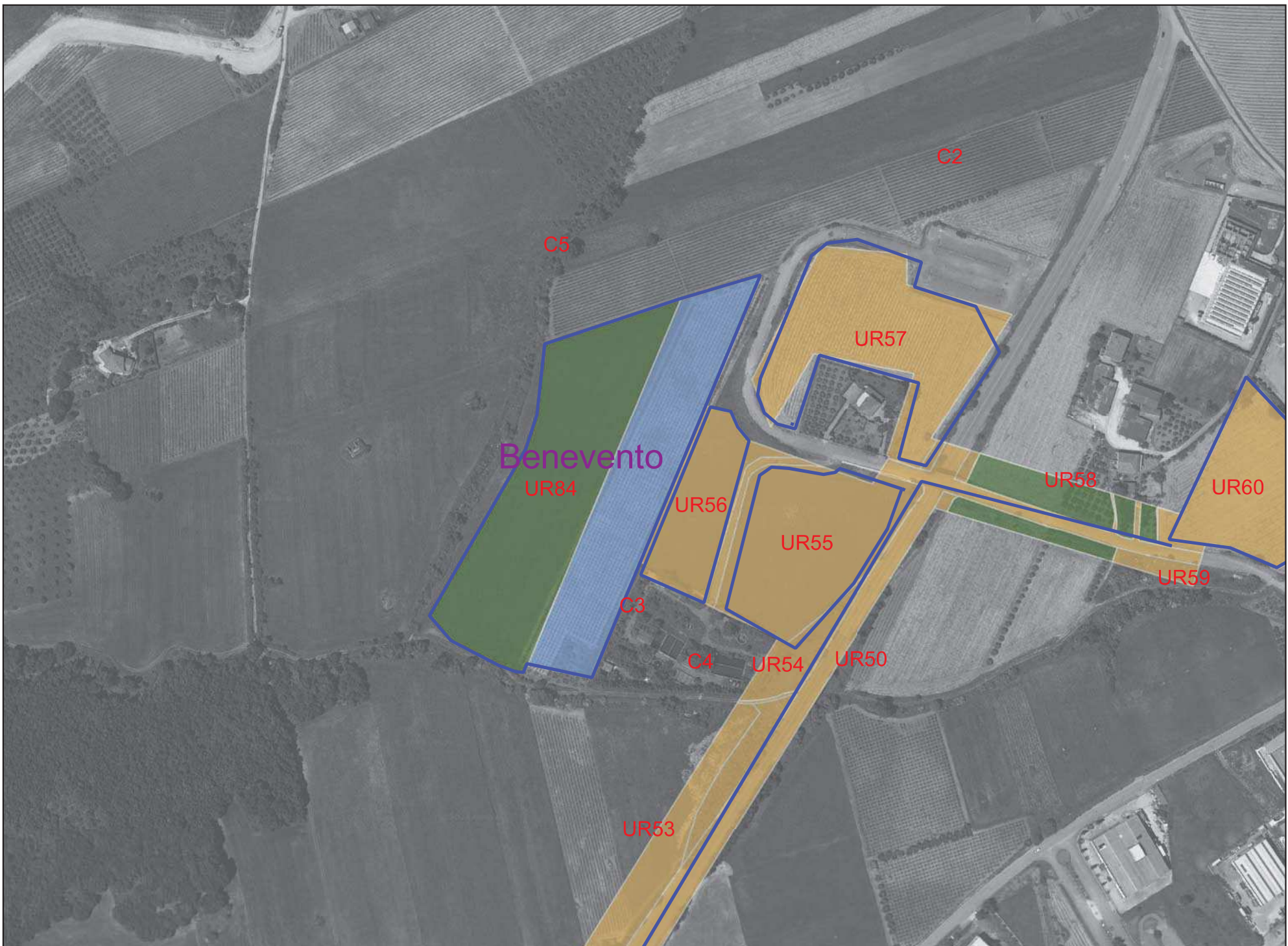


Ricognizione 5f0ada194ccc411c8cd22b8df6923a5d

Unità di ricognizione UR83 - Data 2023/09/16

Visibilità del suolo: 3

Copertura del suolo: superficie agricola utilizzata - Uliveti e vigneti



Legenda


RICOGNIZIONI E SCAVI

D_RCG_multipolygon (visibilità) [84]

- 0 [area non accessibile] [4]
- 1 [48]
- 2 [18]
- 3 [10]

COMUNI

- Comuni_WGS84
- Google Satellite



Ricognizione 5f0ada194ccc411c8cd22b8df6923a5d

Unità di ricognizione UR84 - Data 2023/09/16

Visibilità del suolo: 2

Copertura del suolo: superficie agricola utilizzata - Terreno semi-incolto



Legenda

RICOGNIZIONI E SCAVI

D_RCG_multipolygon (visibilità) [84]

- 0 (area non accessibile) [4]
- 1 [48]
- 2 [18]
- 3 [10]

COMUNI

- Comuni_WGS84
- Google Satellite

