

**Legenda**




Meja sprememb in dopolnitev (SD) DLN

**Namenska raba tal**

- Površine razpršene poselitve
- Posebna območja
- Športni centri
- Površine drugih območij
- Površine za turizem
- Območja centralnih dejavnosti
- Druga območja centralnih dejavnosti
- Osrednja območja centralnih dejavnosti
- Območja energetske infrastrukture
- Gozdna zemljišča
- Območja proizvodnih dejavnosti
- Gospodarske cone
- Površine z objekti za kmetijsko proizvodnjo
- Površine za industrijo
- Najboljša kmetijska zemljišča
- Druga kmetijska zemljišča
- Območja mineralnih surovin
- Površine nadzemnega pridobivalnega prostora
- Območja za potrebe varstva pred naravnimi in drugimi nesrečami
- Območja okoljske infrastrukture
- Ostala območja
- Površine cest
- Letališča
- Ostale prometne površine
- Pristanišča
- Površine železnic
- Območja stavbnih zemljišč
- Območja stanovanj
- Stanovanjske površine za posebne namene
- Površine podeželskega naselja
- Stanovanjske površine
- Območja komunikacijske infrastrukture
- Površinske vode
- Celinske vode
- Morje
- Območja vodne infrastrukture
- Območja zelenih površin
- Druge urejene zelene površine
- Pokopališča
- Parki
- Površine za oddih, rekreacijo in špor
- Območja za potrebe obrambe zunaj naselij

Projekt  
**Okoljsko poročilo za drugi tir nove železniške proge na odseku Divača–Koper (faza SD DLN)**

Vsebina risbe  
**Namenska raba tal**

Investitor Ministrstvo za infrastrukturo, Direkcija RS za infrastrukturo Tržaška cesta 19, 1000 Ljubljana		
Vodja projekta Edmund Škerbec, univ. dipl. inž. grad.	Id. št. IZS G-1824	
Skrbnik projekta Angelo Žigon, univ. dipl. inž. grad.	Id. št. IZS G-0680	Št. projekta 200436/1
Projektant načrta/Izdelovalec OP Aquarius ekološki inženiring d.o.o. Ljubljana Cesta Andreja Bitenca 68, 1000 Ljubljana		
Izdelovalec risbe Tilen Erjavec, mag. inž. gozd.	Št. projekta 1451-20 OP	Merilo 1 : 55.000
Viri podlag GURS, 2017; PIS MNVP, dec. 2023	Datum december 2023	Št. priloge 2.1

