PAESAGGI INSEDIATI

ELEMENTI IDENTITARI DELL'AREA

1 Veduta panoramica dell'abitato di Torre Faro e di Mortelle

2 4 5 7 Vedute panoramiche dell'abitato di Torre Faro

3 6 8 Vedute panoramiche dell'abitato di Mortelle

9 Veduta dell'area di Capo Peloro da "Campo Italia"

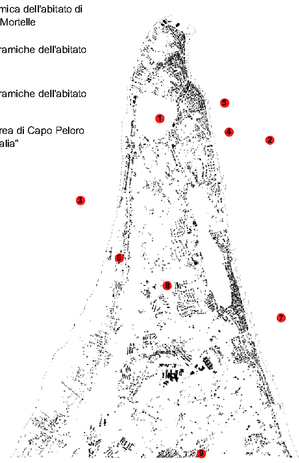



ELEMENTI IDENTITARI DELL'AREA

1 Panorama su Curcuraci (primo piano) e su Capo Peloro

2 Forte "Serra La Croce"
4

3 Cava sulla strada di accesso a Curcuraci

5 Panorama da Curcuraci

6 Chiesa di Faro superiore

7 Vedute da Faro superiore
8



ELEMENTI IDENTITARI DELL'AREA

1 Villa a S.Agata

2 Particolare della Villa

3 Edificato del Borgo di S.Agata

Forlino cinquecentesco ripristinato
4 durante l'occupazione inglese (località Pace)

5 Panorama da località Pace

6 Lungomare di Pace

7

8 Panoramiche sui versanti collinari di pace
9

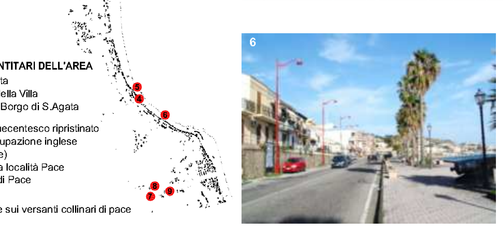



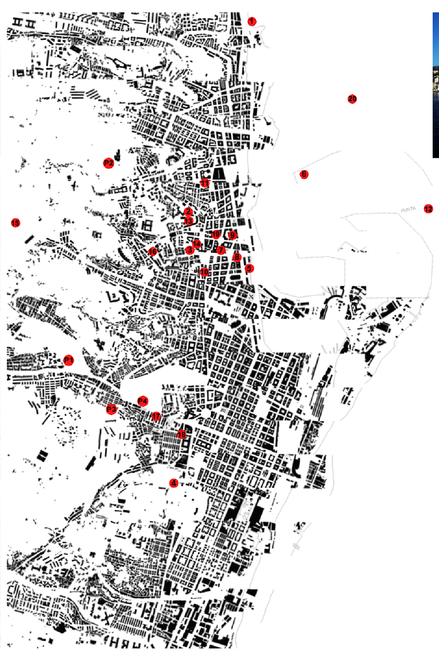







ELEMENTI IDENTITARI DELL'AREA

1 Località "Paradiso" - panorama
2 Sacrario del "Cristo Re" - panorama
3 Santuario della "Madonna di Montalto" - panorama
4 Cimitero monumentale
5 Chiesa della "Santissima Annunziata dei Catalani"
6 "Madonna della Lettera" del porto di Messina
7 Particolare di fregio sulla facciata di un edificio
8 Duomo
9 Municipio
10 "Monastero Montevergine S.Eustochia Smeralda"
11 Chiesa di "S.Francesco d'Assisi"
12 Faro del "Montorsoli"
13 Sacrario del "Cristo Re"
14 Santuario della "Madonna di Montalto"
15 Badiazza
16 Chiesa "Barocca"
17 Ospedale "Piemonte"
18 Chiesa "S.Maria della Consolazione"
19 Galleria "Vittorio Emanuele"
P1 Panoramica su Viale Europa
P2 Panoramica sull'area del porto
P3 Panoramica su Ponte di "Camaro"
P4 Panoramica su Ponte di "Camaro"
20 Fronte dal mare dell'abitato

NOTE GENERALI

PAESAGGI NATURALI E SEMINATURALI

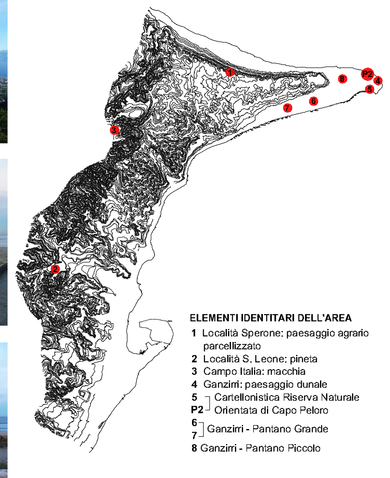

ELEMENTI IDENTITARI DELL'AREA

1 Località Sperone: paesaggio agrario parcellizzato
2 Località S. Leone: pineta
3 Campo Italia: macchia
4 Ganzirri: paesaggio dunale
5 Caratteristica Riserva Naturale
P2 Orlanata di Capo Peloro
6
7 Ganzirri - Pantano Grande
8 Ganzirri - Pantano Piccolo

Stretto di Messina

Concessionario per la progettazione, realizzazione e gestione del collegamento stabile tra la Sicilia e il Continente
Organismo di Diritto pubblico
(Legge n° 1158 del 17 dicembre 1971, modificata dal D.Lgs. n° 114 del 24 aprile 2003)

EuroLink

PONTE SULLO STRETTO DI MESSINA

PROGETTO DEFINITIVO

EUROLINK S.C.p.A.
IMPREGILO S.p.A. (Mandataria)
SOCIETA' ITALIANA PER CONDOTTE D'ACQUA S.p.A. (Mandante)
COOPERATIVA MURATORI E CEMENTISTI - C.M.C. di Ravenna Soc. Coop. a.r.l. (Mandante)
SACYR S.A.U. (Mandante)
ISHIKAWAJIMA - HARIMA HEAVY INDUSTRIES CO. Ltd. (Mandante)
A.C.I. S.C.P.A. - CONSORZIO STABILE (Mandante)

IL PROGETTISTA	IL CONTRAENTE GENERALE	STRETTO DI MESSINA	STRETTO DI MESSINA
SINA Dott. Ing. D. Spoglianti Ordine Ingegneri Milano n° 20953 EUROLINK Dott. Ing. E. Pagani Ordine Ingegneri Milano n° 15408	Project Manager (Ing. P.P. Marcheselli)	Direttore Generale e RUP Validazione (Ing. G. Fiammenghi)	Amministratore Delegato (Dott. P. Ciucci)

GENERALE

AM0021_F0

AMBIENTE

RELAZIONE PAESAGGISTICA

GENERALE

SICILIA – CARATTERI DEL PAESAGGIO E BENI IDENTITARI

CODICE: C G 0 7 0 0 P G 4 D G A M R P G 0 0 0 0 0 0 1 3 F0

SCALA: -

REV.	DATA	DESCRIZIONE	REDATTO	VERIFICATO	APPROVATO
F0	20/06/2011	EMISSIONE FINALE	A. CALEGARI	M.SALOMONE	D.SPOGLIANTI

NOME DEL FILE: AM0021_F0.dwg