PLANIMETRIA STATO DI FATTO
scala 1:1000

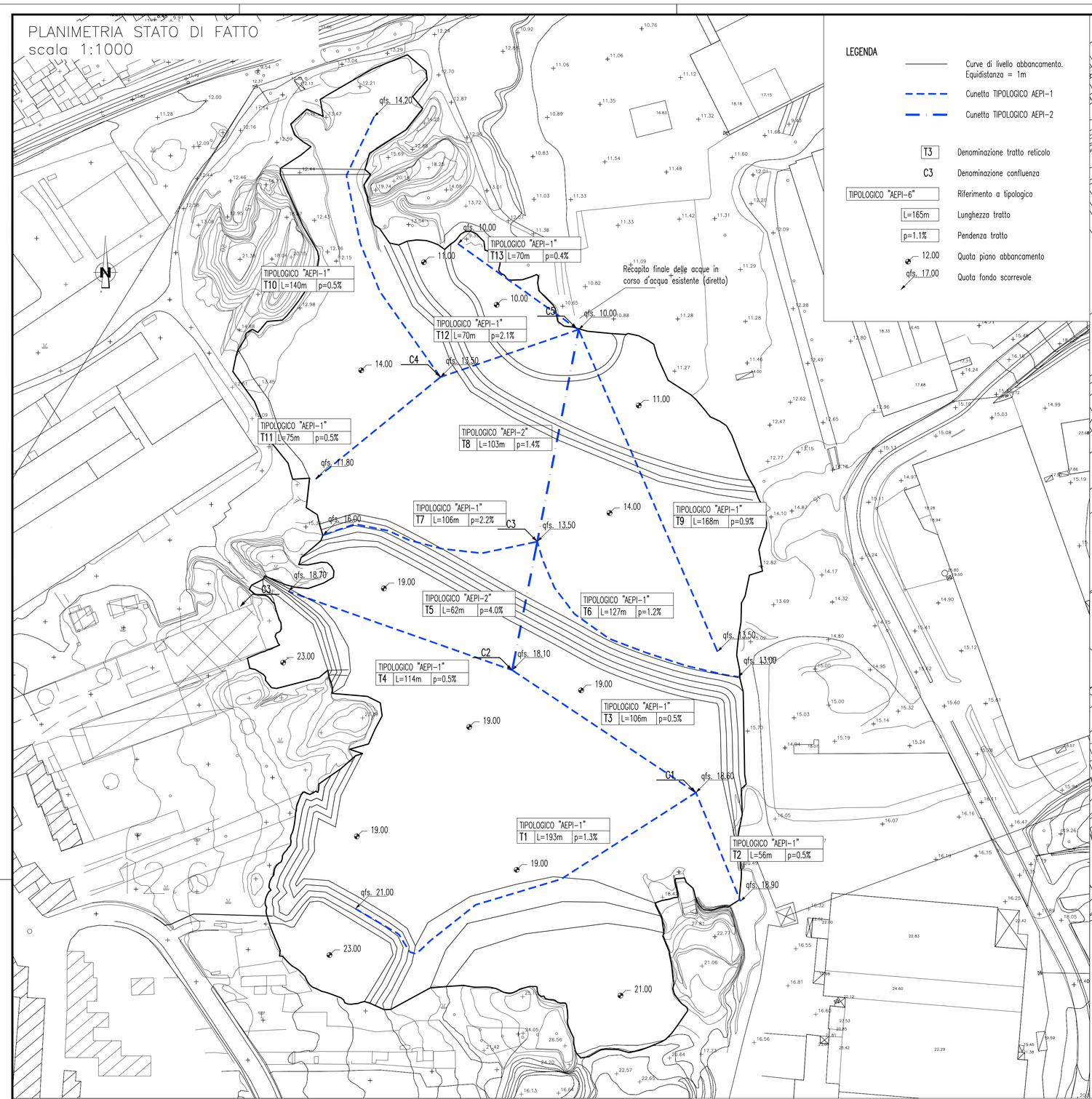

PLANIMETRIA DELL'INTERVENTO DI INSERIMENTO E RIPRISTINO AMBIENTALE
scala 1:1000

NOTE GENERALI

LEGENDA STATO FINALE ABBANCAMENTO INERTI STOCKATI

- Curve di livello abbancamento. Equidistanza = 1m
- Cunetta TIPOLOGICO AEPI-1
- Cunetta TIPOLOGICO AEPI-2
- 12.00 Quota piano abbancamento

LEGENDA INTERVENTI DI RECUPERO AMBIENTALE – OPERE A VERDE

GRUPPI ARBOREI IN CONTESTO ANTROPICO (GAA-2)

Ph Pinus Haleppensis
Pp Pinus pinaster
Q Quercus ilex
Qp Quercus pubescens



INDIVIDUI ARBOREI IN FILARE O ISOLATI IN CONTESTO ANTROPICO (IAFA-1)

Csi Ceratonia siliqua

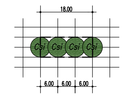

INDIVIDUI ARBOREI IN FILARE O ISOLATI IN CONTESTO ANTROPICO (IAFA-3)

Oea Olea europaea oleaster

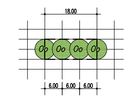

INERBIMENTO DELLE SUPERFICI (IDROSEMINA)

Inerbimento mediante idrosemina — Superficie interessata dall'idrosemina 72.416 m²

Miscuglio bilanciato per inerbimento		
Graminaceae	%	%
Trichoaena teneriffaea	40%	
Dactylis glomerata	10%	
Oryzopsis miliacea	10%	
Avena barbata	5%	75%
Avena fatua	5%	
Catapodium rigidum	5%	
Leguminose	%	%
Hedisarium coronarium	5%	
Vicia villosa	5%	
Trifolium subterraneum	5%	25%
Trifolium repens	5%	
Dorycnium graecum	5%	
Totale		100%

LEGENDA ELEMENTI ATTREZZATURE LUDICO-SPORTIVE

KEYPLAN

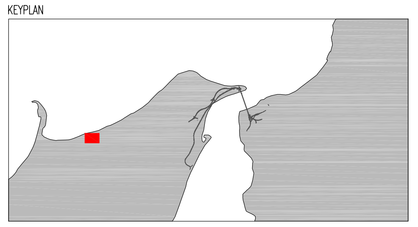

ABACO DEGLI INTERVENTI IDRAULICI

TIPOLOGICO AEPI-1: CUNETTA PER L'INTERCETTAZIONE E IL CONVOGLIAMENTO DELLE ACQUE
Scala 1:50

SEZIONE

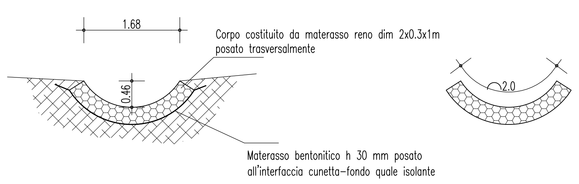

NB: L'acqua, per portate medie, scorre nel corpo della canaletta costituito da materasso reno riempito di ciottoli di pezzatura decimetrica, mantenendo bassa velocità e bassa energia.
In caso di portate eccezionali si attiva la sezione superiore della cunetta, caratterizzata da scabrezze minori e quindi da maggiori velocità di deflusso.

TIPOLOGICO AEPI-2: CUNETTA PER IL CONVOGLIAMENTO DELLE ACQUE
Scala 1:50

SEZIONE

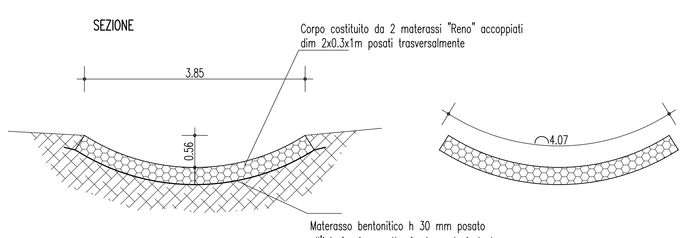

NB: L'acqua, per portate medie, scorre nel corpo della canaletta costituito da materasso reno riempito di ciottoli di pezzatura decimetrica, mantenendo bassa velocità e bassa energia.
In caso di portate eccezionali si attiva la sezione superiore della cunetta, caratterizzata da scabrezze minori e quindi da maggiori velocità di deflusso.

INTERVENTI DI INSERIMENTO E RIPRISTINO AMBIENTALE
SEZIONE P–P
scala 1:1000

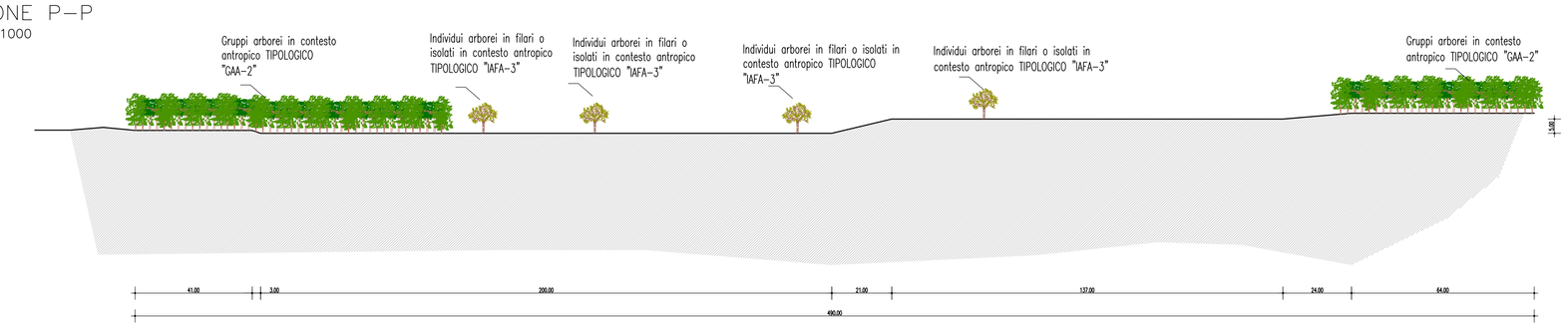

FOTOINSERIMENTI

Ante operam

Post operam

Stretto di Messina
Concessionaria per la progettazione, realizzazione e gestione del collegamento stabile tra la Sicilia e il Continente
Organismo di Diritto pubblico
(Legge n° 1158 del 17 dicembre 1971, modificata dal D.Lgs. n° 114 del 24 aprile 2003)

EurolinK

PONTE SULLO STRETTO DI MESSINA

PROGETTO DEFINITIVO

EUROLINK S.C.p.A.
IMPREGILO S.p.A. (Mandataria)
SOCIETA' ITALIANA PER CONDOTTE D'ACQUA S.p.A. (Mandante)
COOPERATIVA MURATORI E CEMENTISTI - C.M.C. di Ravenna Soc. Coop. a.r.l. (Mandante)
SACYR S.A.U. (Mandante)
ISHIKAWAJIMA - HARIMA HEAVY INDUSTRIES CO. Ltd. (Mandante)
A.C.I. S.C.P.A. - CONSORZIO STABILE (Mandante)

IL PROGETTISTA	IL CONTRAENTE GENERALE	STRETTO DI MESSINA	STRETTO DI MESSINA
SINA Dott. Ing. D. Spoglianti Ordine Ingegneri Milano n° 20953 EUROLINK Dott. Ing. E. Pagani Ordine Ingegneri Milano n° 15408	Project Manager (Ing. P.P. Marcheselli)	Direttore Generale e RUP Validazione (Ing. G. Fiammenghi)	Amministratore Delegato (Dott. P. Ciucci)

GENERALE — AM0148_F0

AMBIENTE
STUDIO DI IMPATTO AMBIENTALE
QUADRO DI RIFERIMENTO PROGETTUALE
SICILIA – RECUPERI AMBIENTALI SRA5

CODICE: C G 0 7 0 0 P P Z D G A M I A Q 2 0 0 0 0 0 0 4 4 F0 — SCALA: VARIE

REV.	DATA	DESCRIZIONE	REDATTO	VERIFICATO	APPROVATO
F0	20/06/2011	EMISSIONE FINALE	M.BATTISTON	M.SALOMONE	D.SPOGLIANTI

NOME DEL FILE: AM0148_F0.dwg