MITIGAZIONI DEI SITI DI DEPOSITO E RECUPERO AMBIENTALE IN FASE DI ESERCIZIO DELL'OPERA – SCALA 1:2000
SITI SRA4–SRA5–SRA6–SRA7

MITIGAZIONI DEI SITI DI DEPOSITO E RECUPERO AMBIENTALE IN FASE DI ESERCIZIO DELL'OPERA – SCALA 1:2000
SITO SRA1 – FARO SUPERIORE NORD

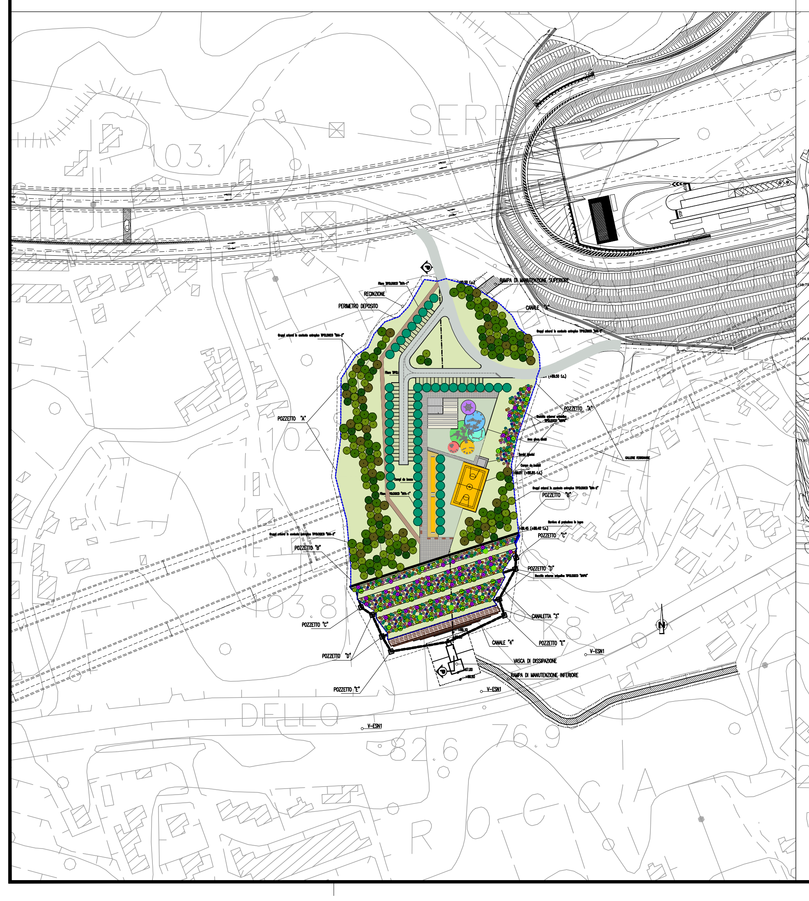

MITIGAZIONI DELLA DISCARICA RIFIUTI SPECIALI NON PERICOLOSI SRA5 – PACE
SCALA 1:2000

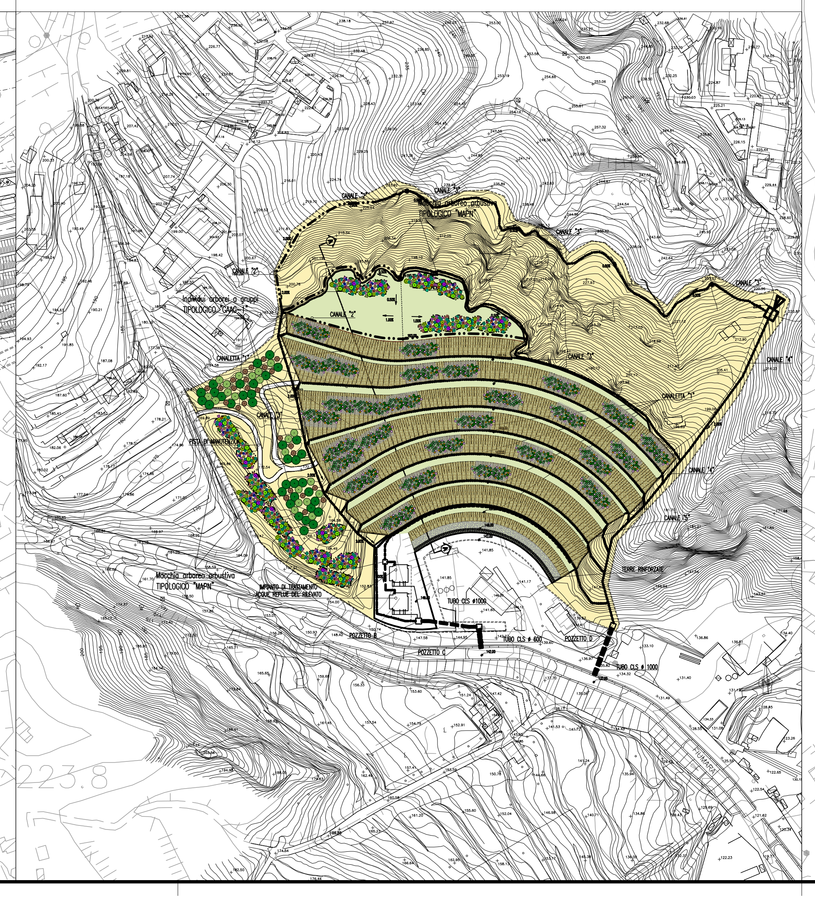

MITIGAZIONI DEI SITI DI DEPOSITO E RECUPERO AMBIENTALE IN FASE DI ESERCIZIO DELL'OPERA – SCALA 1:2000
SITO SRA2 – BIANCHI

LEGENDA ELEMENTI ATTREZZATURE LUDICO–SPORTIVE
SITI SRA1 – SRA2

- Viabilità interna e di collegamento a quella principale
- Parcheggi
- Campi sportivi
- Pavimentazione aree di collegamento
- Campi da bocce
- Percorsi in terra battuta
- Percorsi pedonali
- Sedute

LEGENDA STATO FINALE ABBANCAMENTI INERTI STOCKATI

- Limite piani abbancamento
- Cunetta TIPOLOGICO AEPI–1
- Cunetta TIPOLOGICO AEPI–2
- Trincea drenante superficiale TIPOLOGICO AEPI–6
- Condotte
- Altri manufatti
- 12.00 Quota piano abbancamento
- I.3 Denominazione tratto reticolo
- C.3 Denominazione confluenza
- qfs. 17.00 Quota fondo scorrevole
- L=165m Lunghezza tratto
- p=1.1% Pendenza tratto
- RECINZIONE AREA
- PERIMETRO E DISCONTINUITA' PENDENZA SUPERFICIE DI ABBANCAMENTO
- REGIMAZIONE ACQUE SUPERFICIALI: POZZETTI E VASCHE
- REGIMAZIONE DELLE ACQUE SUPERFICIALI: CANALI E CONDOTTE
- T REGIMAZIONE DELLE ACQUE SUPERFICIALI: IMPIANTO DI TRATTAMENTO ACQUE REFLUE

MITIGAZIONI DEI SITI DI DEPOSITO E RECUPERO AMBIENTALE IN FASE DI ESERCIZIO DELL'OPERA – SCALA 1:2000
SITO SRA3 – ANNUNZIATA

NOTE GENERALI

LEGENDA INTERVENTI DI RECUPERO AMBIENTALE – OPERE A VERDE

GRUPPI ARBOREI IN CONTESTO ANTROPICO (GAA–2)

Ph	Pinus Halepensis
Pp	Pinus pinaster
Q	Quercus ilex
Qp	Quercus pubescens

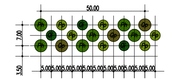

INDIVIDUI ARBOREI IN FILARE O ISOLATI IN CONTESTO ANTROPICO (IAFA–1)

Csi Ceratonia siliqua

INDIVIDUI ARBOREI IN FILARE O ISOLATI IN CONTESTO ANTROPICO (IAFA–3)

Oeo Olea europea oleaster

MACCHIA ARBOREO ARBUSTIVA IN CONTESTO PARA–NATURALE (MAPN)

Ea	Erica arborea	Cs	Cistus salvifolium
Csp	Calycotome spinosa	Cm	Cistus monpeliensis
Au	Arbutus unedo	Aa	Artemisia arborescens
Mc	Myrtus communis	Csc	Cytisus scoparius
Ed	Euphorbia dendroides	Ra	Rhamnus alaternus
Ple	Pistacia lentiscus	Vt	Viburnum tinus
Pt	Pistacia terebinthus		



GRUPPI ARBOREI IN CONTESTO AGRICOLO (GAAC–1)

Oeo	Olea europea oleaster
Csi	Ceratonia siliqua
Ta	Tamerix africana

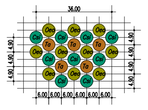

MACCHIA ARBUSTIVA MONOSPECIFICA DENSA (MAD)

Ea Erica arborea
Cv Cistus villosus
Ro Rosmarius officinalis
Rr Retama raetam
Cs Cytisus scoparius
So Salvia officinalis
Lv Ligustrum vulgare



INERBIMENTO DELLE SUPERFICI (IDROSEMINA)

Inerbimento mediante idrosemina

Biostuoia 20.454 m^2

Inerbimento aree marginali

QUADRO DI UNIONE

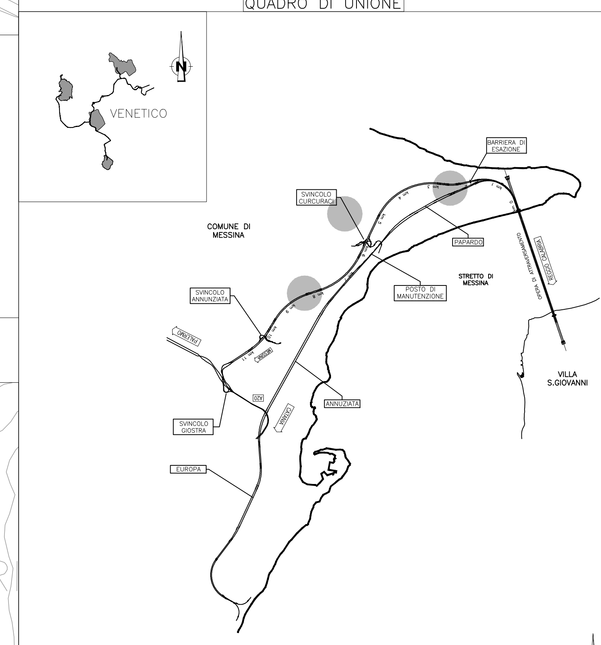

Stretto di Messina

Concessionaria per la progettazione, realizzazione e gestione del collegamento stabile tra la Sicilia e il Continente
Organismo di Diritto pubblico
(Legge n° 1158 del 17 dicembre 1971, modificata dal D.Lgs. n° 114 del 24 aprile 2003)

EurolinK

PONTE SULLO STRETTO DI MESSINA

PROGETTO DEFINITIVO

EUROLINK S.C.p.A.
IMPREGILO S.p.A. (Mandataria)
SOCIETA' ITALIANA PER CONDOTTE D'ACQUA S.p.A. (Mandante)
COOPERATIVA MURATORI E CEMENTISTI - C.M.C. di Ravenna Soc. Coop. a.r.l. (Mandante)
SACYR S.A.U. (Mandante)
ISHIKAWAJIMA - HARIMA HEAVY INDUSTRIES CO. Ltd. (Mandante)
A.C.I. S.C.P.A. - CONSORZIO STABILE (Mandante)

IL PROGETTISTA	IL CONTRAENTE GENERALE	STRETTO DI MESSINA	STRETTO DI MESSINA
SINA (Dott. Ing. D. Spoglianti) Ordine Ingegneri Milano n°23003; Dott. Ing. E. Pagani Ordine Ingegneri Milano n° 15428	Project Manager (Ing. P.P. Marcheselli)	Direttore Generale e RUP Validazione (Ing. G. Fiammenghi)	Amministratore Delegato (Dott. P. Ciucci)

GENERALE — AM0159_F0

AMBIENTE

STUDIO DI IMPATTO AMBIENTALE

QUADRO DI RIFERIMENTO PROGETTUALE

MITIGAZIONI – SICILIA – CARTA DI SINTESI DELLE MITIGAZIONI – FG 6/6

CODICE: C G 0 7 0 0 P G 5 D G A M I A Q 2 0 0 0 0 0 0 0 8 F0 — SCALA: VARIE

REV.	DATA	DESCRIZIONE	REDATTO	VERIFICATO	APPROVATO
F0	20/06/2011	EMISSIONE FINALE	M.BATTISTON	M.SALOMONE	D.SPOGLIANTI

NOME DEL FILE: AM0159_F0.dwg