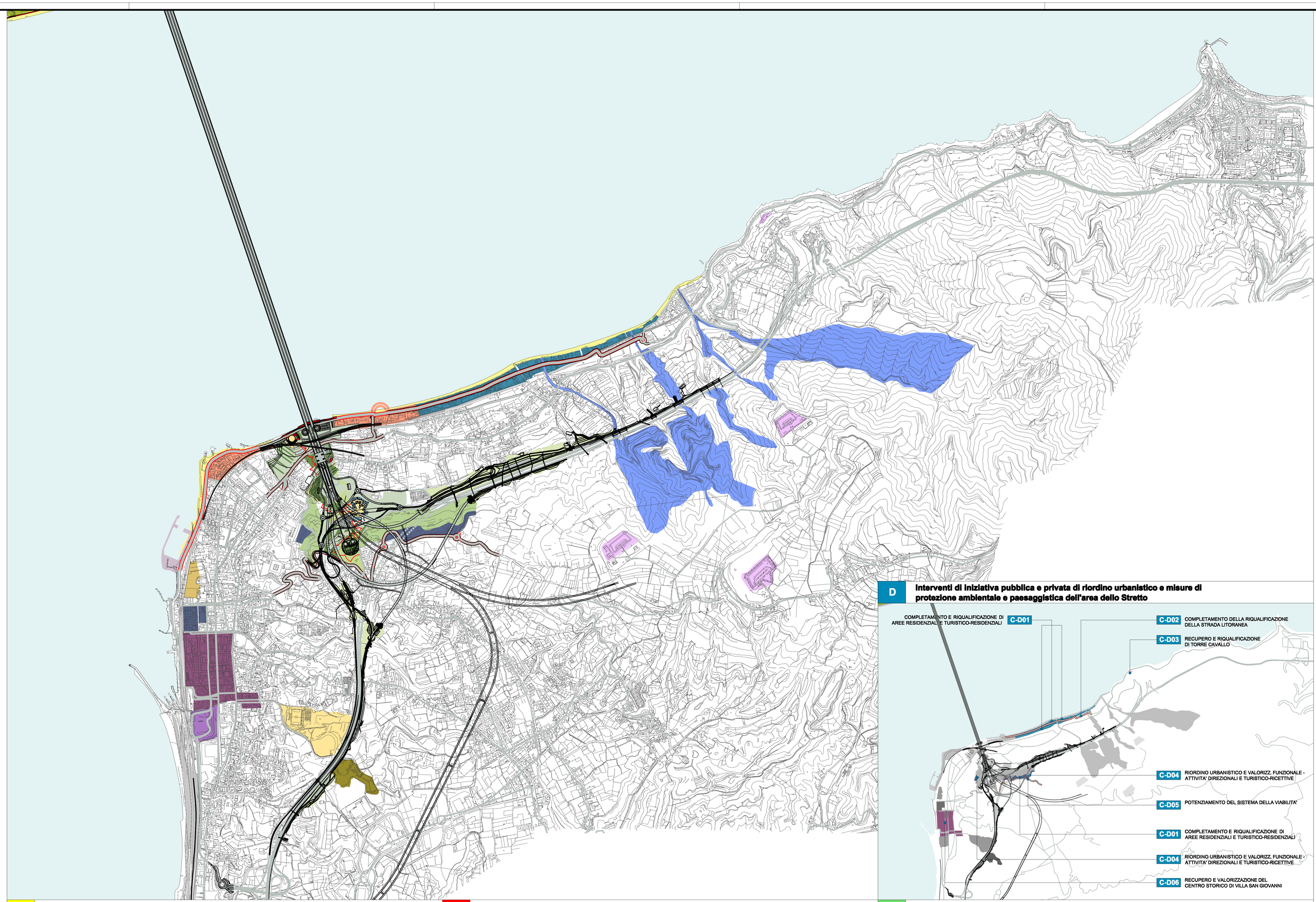

D — Interventi di iniziativa pubblica e privata di riordino urbanistico e misure di protezione ambientale e paesaggistica dell'area dello Stretto

A — Azioni di Piano e progetti di significato paesistico, attuati o in corso di attuazione che concorrono con lo stato di fatto a delineare lo scenario di riferimento

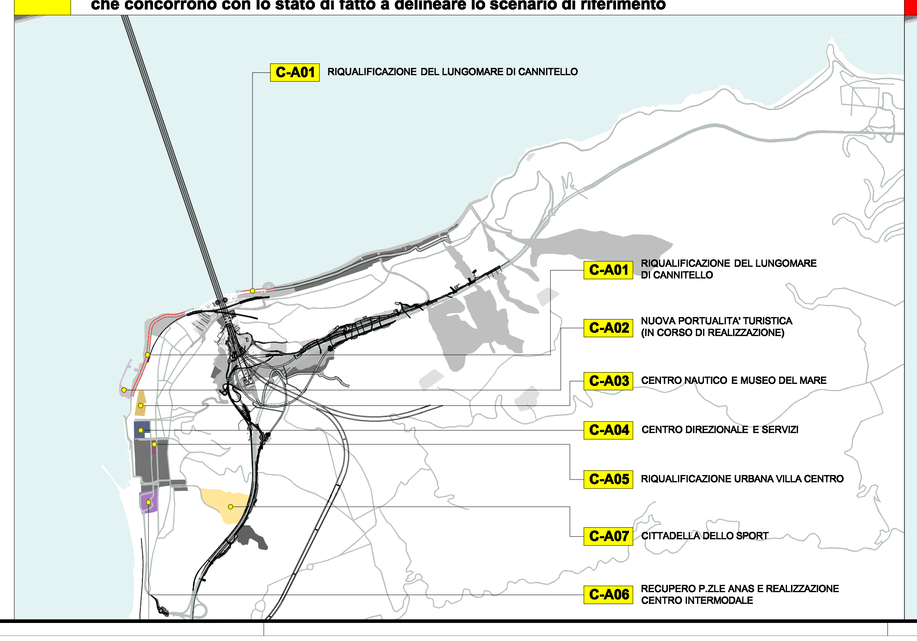

B — Interventi di sistemazione ed di inserimento delle opere per la realizzazione dell'attraversamento stabile dello Stretto di Messina

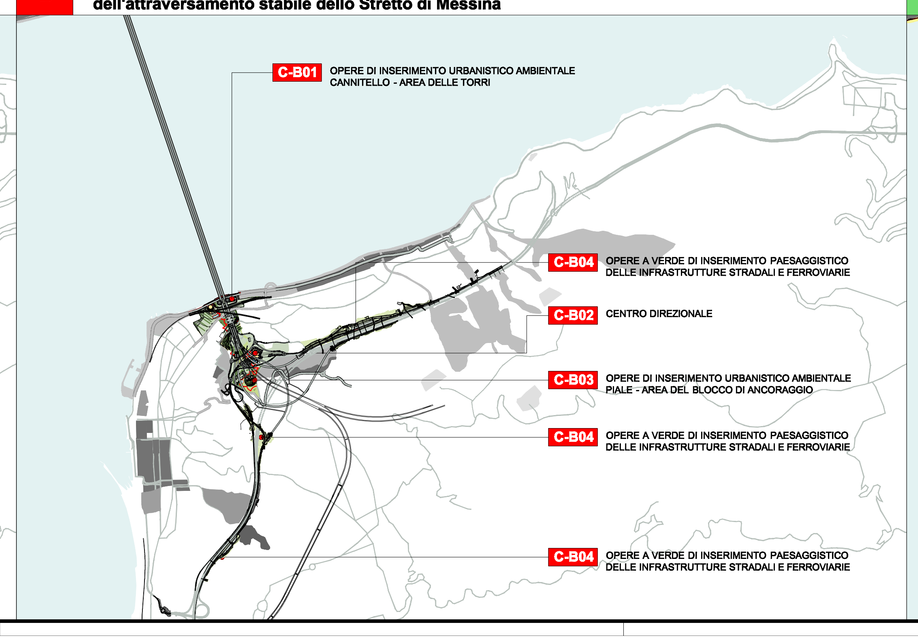

C — Interventi e misure di iniziativa pubblica in grado di interagire con gli interventi di inserimento delle opere del Ponte nella valorizzaz. e connotaz. dele aree coinvolte

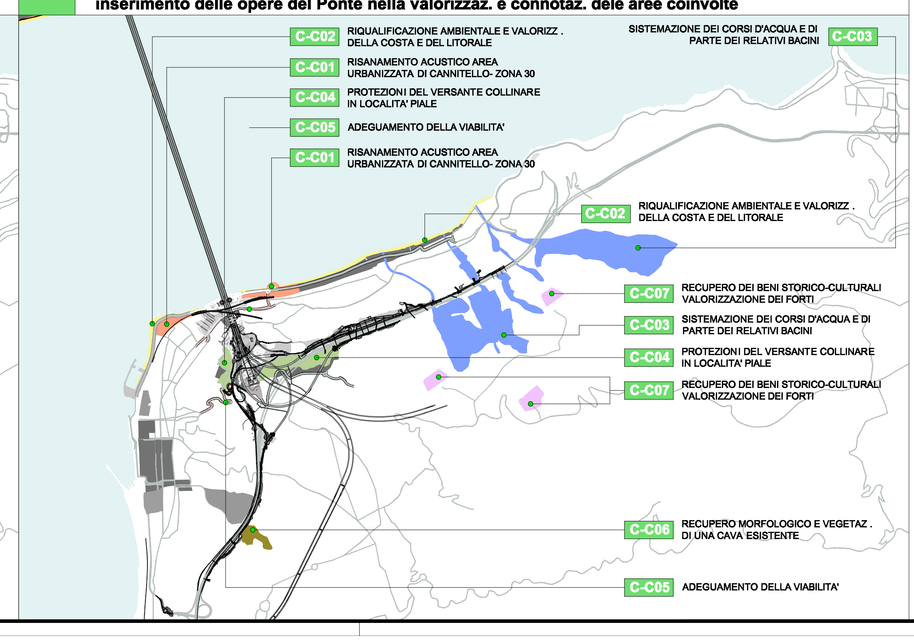

NOTE GENERALI

LEGENDA

MISURE DI MITIGAZIONE E DI INTEGRAZIONE AMBIENTALE E PAESAGGISTICA

- FASCIA AMBIENTALE DI SCHERMATURA DELL'OPERA D'ATTRAVERSAMENTO (ALBERATURE D'ALTO FUSTO)
- AREE VERDI AD INSERIMENTO DELLE INFRASTRUTTURE STRADALI E FERROVIARIE

NUOVE FUNZIONI ED ATTREZZATURE

- VERDE URBANO ATTREZZATO
- SISTEMA DEI PERCORSI E DELLE PIAZZE
- ATTREZZATURE PER LO SPORT ED IL GIOCO
- SERVIZI ED ATTREZZATURE TURISTICO-RICETTIVE-DIREZIONALI
- SERVIZI ED ATTREZZATURE DIREZIONALI E COMMERCIALI
- NUOVO NODO FERROVIARIO
- POLO LOGISTICO
- NUOVA PORTUALITA' TURISTICA

AZIONI DI RIQUALIFICAZIONE E VALORIZZAZIONE

- RECUPERO E VALORIZZAZIONE DEL TESSUTO STORICO
- RIQUALIFICAZIONE DELLA COSTA E DELL'ARENILE
- RICOSTITUZIONE DELLA VEGETAZIONE DUNALE
- RIQUALIFICAZIONE AMBIENTALE E VALORIZZAZIONE DEL SISTEMA DEI LAGHI DI GANZIRRI
- PROTEZIONE DEI VALORI AMBIENTALI E PAESAGGISTICI DELLE AREE AGRICOLE E NATURALI DEI VERSANTI COLLINARI
- PROTEZIONE DEI VALORI AMBIENTALI E PAESAGGISTICI DELLE ZONE AGRICOLE
- PROTEZIONE DEI VALORI PAESAGGISTICI E VALORIZZAZIONE DELLA ZONA COMPRESA TRA IL PANTANO GRANDE E LA COSTA
- RIQUALIFICAZIONE E VALORIZZAZIONE DI MANUFATTI DI INTERESSE STORICO
- SISTEMAZIONE E RIQUALIFICAZIONE ALVEI
- RECUPERO AMBIENTALE DI CAVE DISMESSE
- RIORDINO URBANISTICO E VALORIZZAZIONE FUNZIONALE – INSEDIAMENTI DI ATTIVITA' DIREZIONALI E TURISTICO-RICETTIVE
- RECUPERO E COMPLETAMENTO AREE URBANIZZATE RESIDENZIALI E TURISTICO-RESIDENZIALI
- RIQUALIFICAZIONE URBANA E RISANAMENTO ACUSTICO – ZONA 30
- PUNTO DI ASCOLTO DEL SOUNDSCAPE
- AMBITO DI INTERVENTO PIAU

KEY PLAN

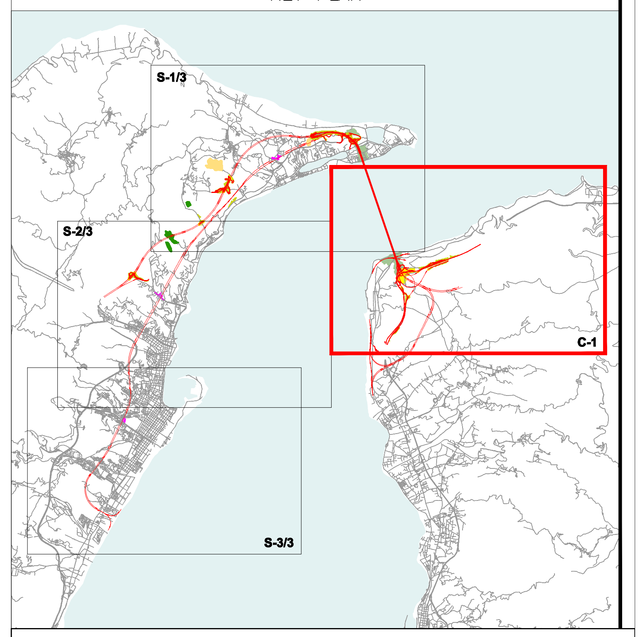

Stretto di Messina

Concessionaria per la progettazione, realizzazione e gestione del collegamento stabile tra la Sicilia e il Continente
Organismo di Diritto pubblico
(Legge n° 1158 del 17 dicembre 1971, modificata dal D.Lgs. n° 114 del 24 aprile 2003)

EurolinK

PONTE SULLO STRETTO DI MESSINA

PROGETTO DEFINITIVO

EUROLINK S.C.p.A.
IMPREGILO S.p.A. (Mandataria)
SOCIETA' ITALIANA PER CONDOTTE D'ACQUA S.p.A. (Mandante)
COOPERATIVA MURATORI E CEMENTISTI - C.M.C. di Ravenna Soc. Coop. a.r.l. (Mandante)
SACYR S.A.U. (Mandante)
ISHIKAWAJIMA - HARIMA HEAVY INDUSTRIES CO. Ltd. (Mandante)
A.C.I. S.C.P.A. - CONSORZIO STABILE (Mandante)

IL PROGETTISTA	IL CONTRAENTE GENERALE	STRETTO DI MESSINA	STRETTO DI MESSINA
(Dott. Ing. D. Spogliarotti) Ordine Ingegneri Milano n°20053 SINA Dott. Ing. E. Pagani Ordine Ingegneri Milano n° 15428	Project Manager (Ing. P.P. Marcheselli)	Direttore Generale e RUP Validazione (Ing. G. Fiammenghi)	Amministratore Delegato (Dott. P. Ciucci)

GENERALE

AM0170_F0

AMBIENTE

STUDIO DI IMPATTO AMBIENTALE

QUADRO DI RIFERIMENTO PROGETTUALE

Calabria – Proposta di Masterplan per le trasformaz. sul paesaggio – planimetria

CODICE	SCALA:
C G 0 7 0 0 P P 4 D G A M I A Q 2 0 0 0 0 0 0 2 0 F0	1:10.000

REV.	DATA	DESCRIZIONE	REDATTO	VERIFICATO	APPROVATO
F0	20/06/2011	EMISSIONE FINALE	M.BATTISTON	M.SALOMONE	D.SPOGLIARI

NOME DEL FILE: AM0170_F0.dwg