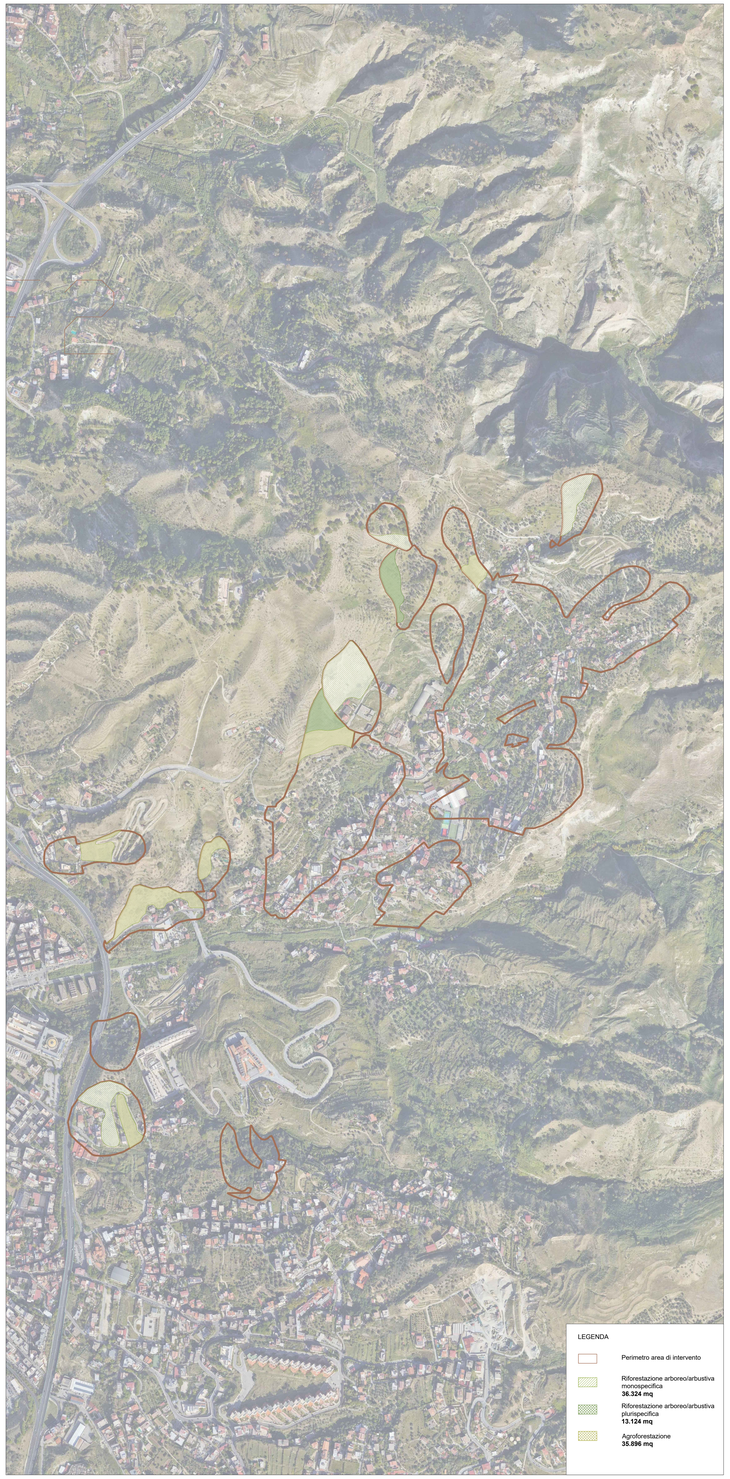

CFF2 - Area di riforestazione su zona a rischio frana

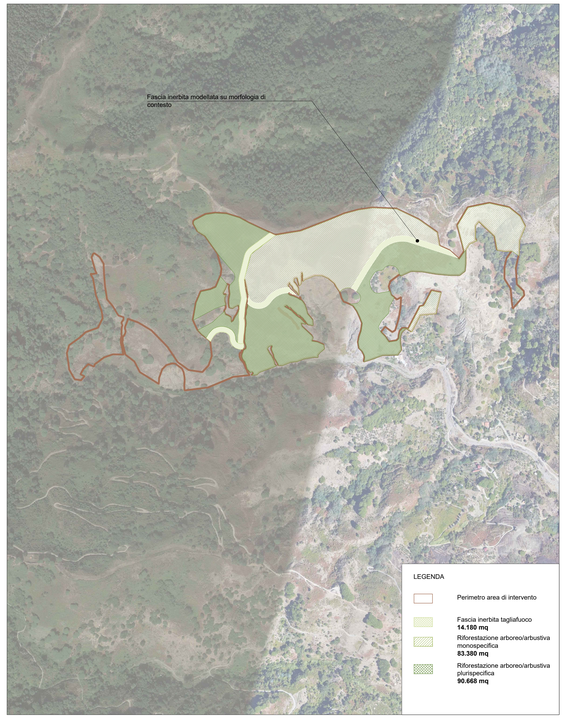

SFF1 - Area di riforestazione su zona a rischio frana

CFF1 - Area di riforestazione su zona a rischio frana

CFF3 - Area di riforestazione su zona a rischio frana

METRI 1:5000
0 50 100 250

KEYPLAN

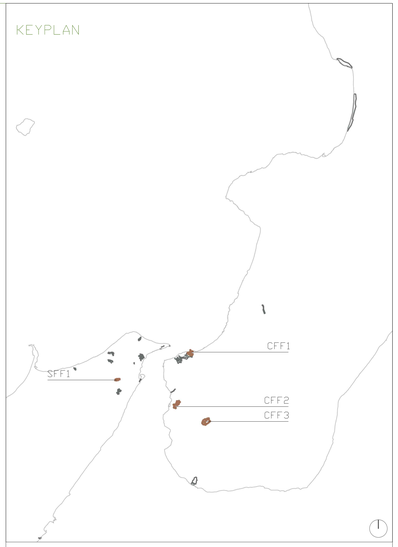

LEGENDA

Perimetro area di intervento

Fascia inerbita tagliafuoco
QUANTITA' TOTALI **25.029 mq**

Riforestazione arboreo/arbustiva monospecifica
QUANTITA' TOTALI **293.584 mq**

Riforestazione arboreo/arbustiva plurispecifica
QUANTITA' TOTALI **347.369 mq**

Agroforestazione
QUANTITA' TOTALI **76.585 mq**

NB: I retini relativi alla riforestazione definiscono le aree che saranno riforestate con diverse percentuali, a seconda del contesto di riferimento. Alcune aree saranno tema di riforestazione per supporto avifauna.

Stretto di Messina

Concessionaria per la progettazione, realizzazione e gestione del collegamento stabile tra la Sicilia e il Continente
Organismo di Diritto pubblico
(Legge n° 1158 del 17/12/1971, modificata dal D.Lgs. n° 114 del 24.04.2003, Legge n. 58 del 26.05.2023)

EurolinK

PONTE SULLO STRETTO DI MESSINA

PROGETTO DEFINITIVO

Documentazione integrativa ai sensi della Legge n. 58 del 26.05.2023

EUROLINK S.C.p.A.
WEBUILD ITALIA S.p.A. (Mandataria)
SOCIETA' ITALIANA PER CONDOTTE D'ACQUA S.p.A. (Mandante)
COOPERATIVA MURATORI E CEMENTISTI – C.M.C. di Ravenna Soc. Coop. a r.l. (Mandante)
SACYR S.A.U. (Mandante)
ISHIKAWAJIMA - HARIMA HEAVY INDUSTRIES CO. Ltd. (Mandante)
A.C.I. S.C.P.A. - CONSORZIO STABILE (Mandante)

IL PROGETTISTA	PRESTAZIONI SPECIALISTICHE Civile e Ambiente, Idraulica Geologia e Geotecnica, Strutture Impianti, Ambiente	IL CONTRAENTE GENERALE	STRETTO DI MESSINA	STRETTO DI MESSINA
EurolinK Dott. Ing. M. Orlandini Ordine Ingegneri Roma n° 14340	PROGER Sede di Minneapolis COWI TECHNICAL UNIVERSITY OF DENMARK RAMBOLL	Amministratore Delegato Dott. F. di Pietro	Direttore Tecnico Dott. Ing. Valerio Mele	Amministratore Delegato Dott. P. Ciucci

GENERALE
AMBIENTE
STUDIO D'IMPATTO AMBIENTALE
QUADRO DI RIFERIMENTO PROGETTUALE

AMR1060

PAE04 Costituzione di un Piano di Riforestazione Intelligente nelle aree a rischio frana – Planimetria di progetto

CODICE C G 5 0 0 0 P P 5 R G A M I E G 0 0 0 0 0 0 0 7 9 B SCALA: 1:5000

REV.	DATA	DESCRIZIONE	REDATTO	VERIFICATO	APPROVATO
A	16/10/2023	EMISSIONE DEFINITIVA	SANDRUCCI	BIAGICCO	ORLANDINI
B	15/11/2023	EMISSIONE PER AGGIORNAMENTO	SANDRUCCI	BIAGICCO	ORLANDINI
C	20/01/2024	EMISSIONE PER AGGIORNAMENTO CARTIGLIO	SANDRUCCI	BIAGICCO	ORLANDINI

File: C:\Work\Stretto di Messina\Progetto Definitivo\Cartiglio\cartiglio.dwg