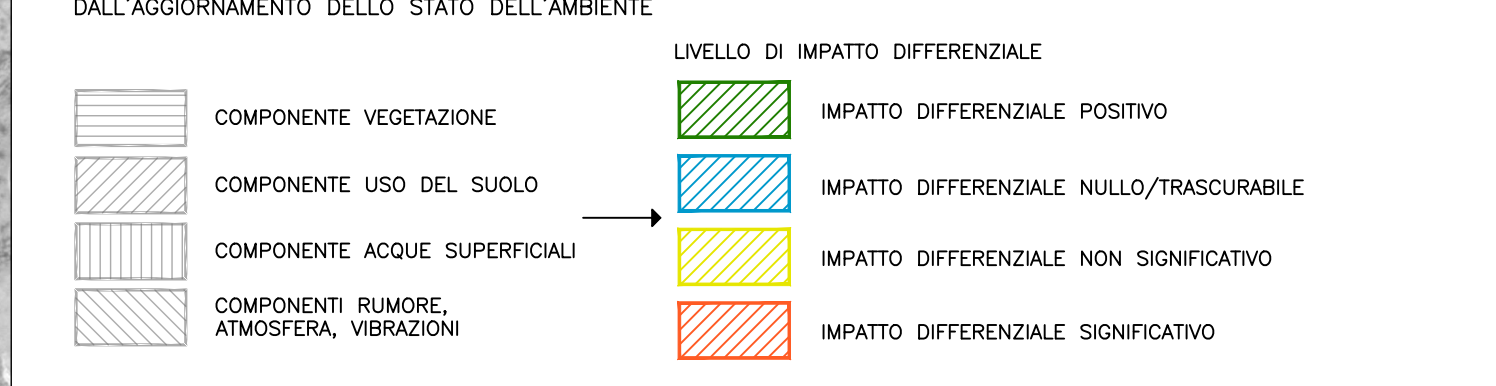
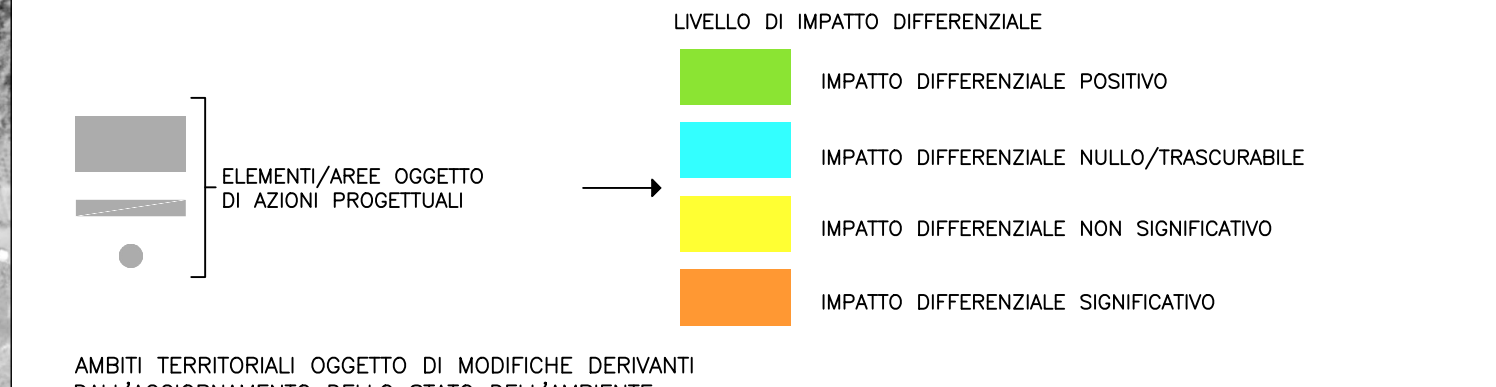


NOTE GENERALI

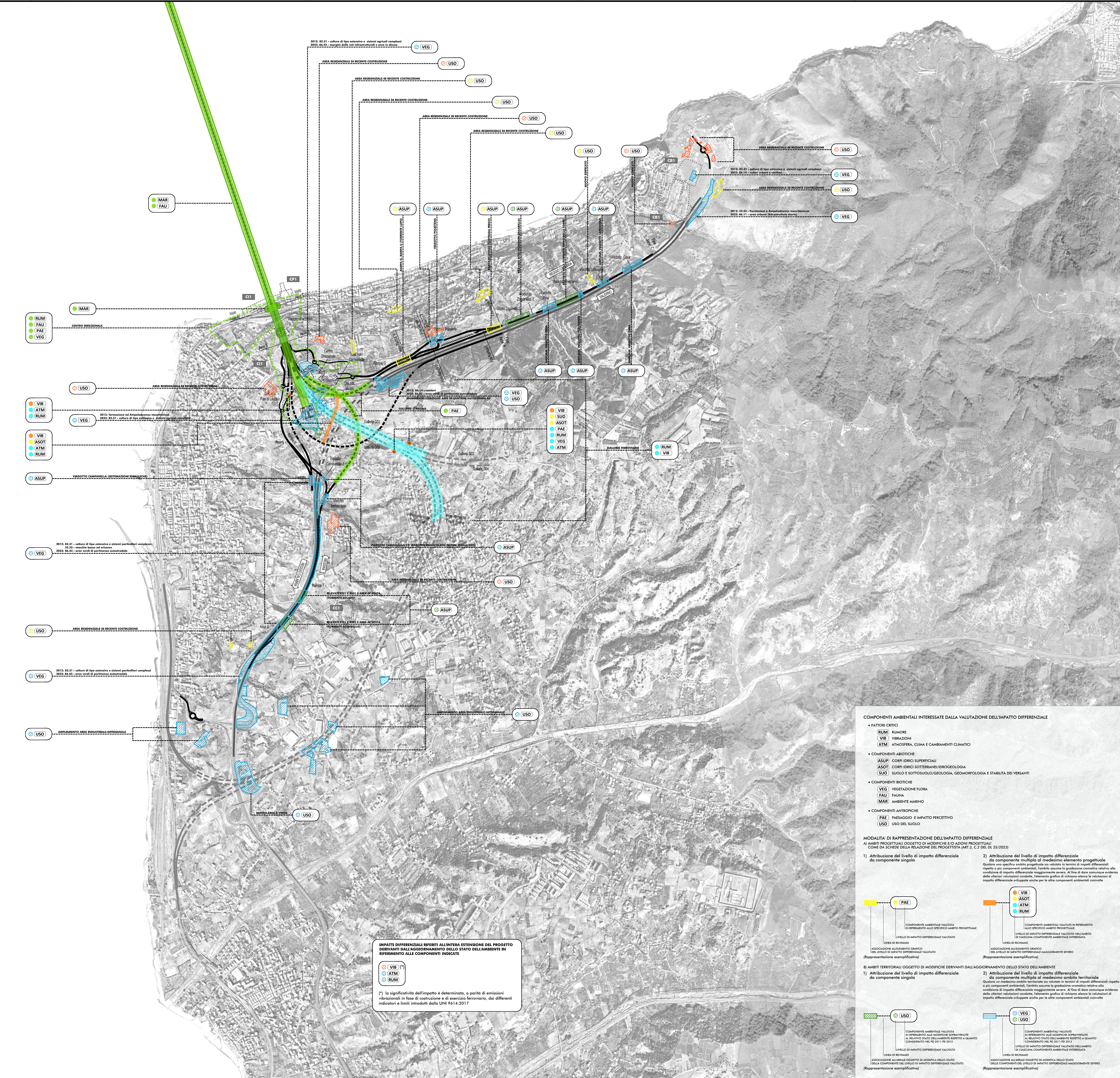
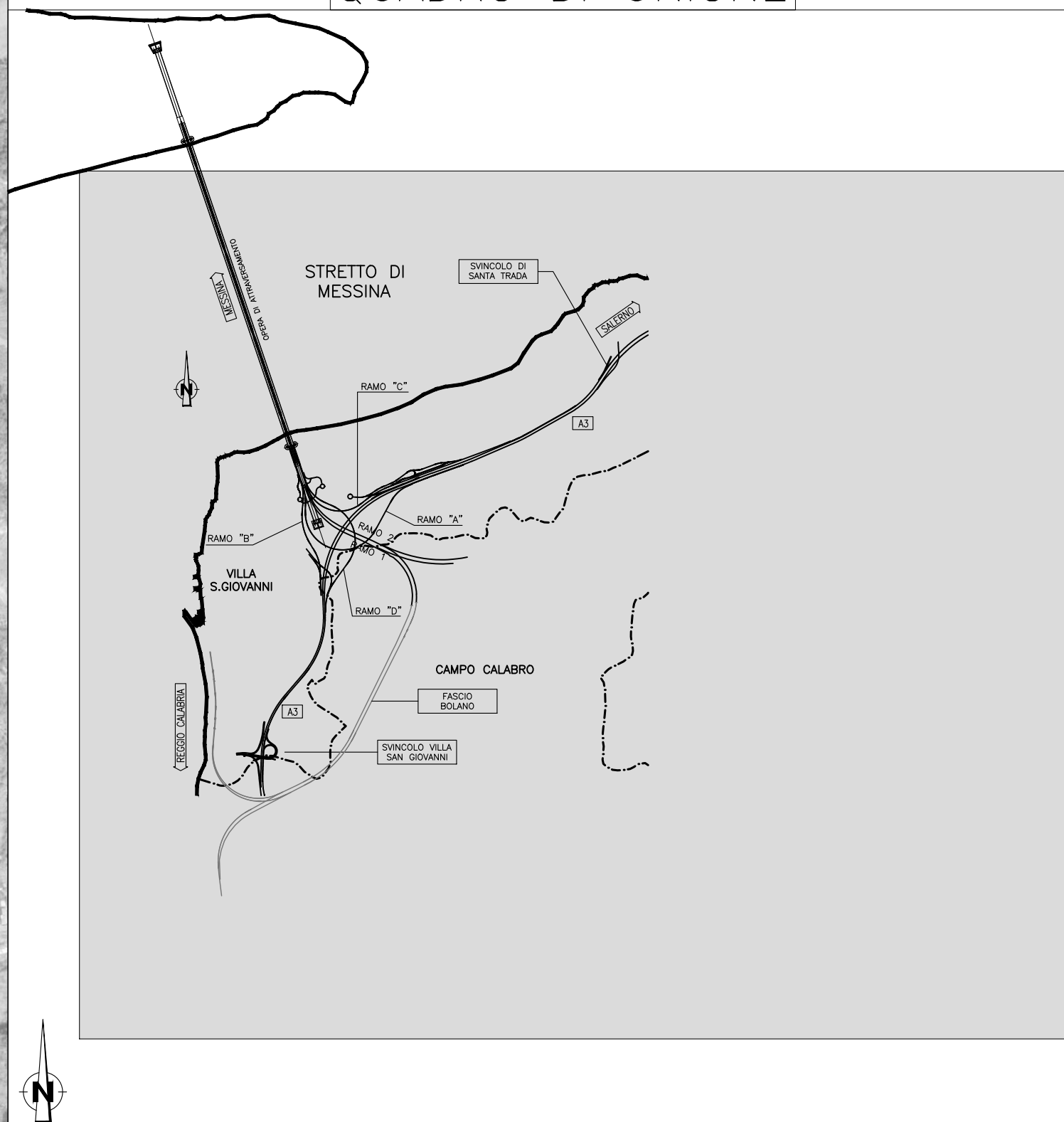
- PROGETTO STRADALE E FERROVIARIO:
- Trincea
  - Rilevato
  - Viadotto
  - Imbocco galleria
  - Galleria artificiale
  - Pozzi di ventilazione
  - Galleria naturale
  - Area di sosta
  - A20 e A2 "SA-RC" tratto in galleria
  - Progetto ferroviario Fascio Bolano

- CANTIERIZZAZIONE:
- PONTI: S11, S12, S13, S14, S15, S16, S17, S18, S19, S20, S21, S22, S23, S24, S25, S26, S27, S28, S29, S30, S31, S32, S33, S34, S35, S36, S37, S38, S39, S40, S41, S42, S43, S44, S45, S46, S47, S48, S49, S50, S51, S52, S53, S54, S55, S56, S57, S58, S59, S60, S61, S62, S63, S64, S65, S66, S67, S68, S69, S70, S71, S72, S73, S74, S75, S76, S77, S78, S79, S80, S81, S82, S83, S84, S85, S86, S87, S88, S89, S90, S91, S92, S93, S94, S95, S96, S97, S98, S99, S100
  - CANTIERI OPERATIVI: S11, S12, S13, S14, S15, S16, S17, S18, S19, S20, S21, S22, S23, S24, S25, S26, S27, S28, S29, S30, S31, S32, S33, S34, S35, S36, S37, S38, S39, S40, S41, S42, S43, S44, S45, S46, S47, S48, S49, S50, S51, S52, S53, S54, S55, S56, S57, S58, S59, S60, S61, S62, S63, S64, S65, S66, S67, S68, S69, S70, S71, S72, S73, S74, S75, S76, S77, S78, S79, S80, S81, S82, S83, S84, S85, S86, S87, S88, S89, S90, S91, S92, S93, S94, S95, S96, S97, S98, S99, S100
  - CANTIERI LOGISTICI: S11, S12, S13, S14, S15, S16, S17, S18, S19, S20, S21, S22, S23, S24, S25, S26, S27, S28, S29, S30, S31, S32, S33, S34, S35, S36, S37, S38, S39, S40, S41, S42, S43, S44, S45, S46, S47, S48, S49, S50, S51, S52, S53, S54, S55, S56, S57, S58, S59, S60, S61, S62, S63, S64, S65, S66, S67, S68, S69, S70, S71, S72, S73, S74, S75, S76, S77, S78, S79, S80, S81, S82, S83, S84, S85, S86, S87, S88, S89, S90, S91, S92, S93, S94, S95, S96, S97, S98, S99, S100
  - STAZIONI METEOROLOGICHE: S11, S12, S13, S14, S15, S16, S17, S18, S19, S20, S21, S22, S23, S24, S25, S26, S27, S28, S29, S30, S31, S32, S33, S34, S35, S36, S37, S38, S39, S40, S41, S42, S43, S44, S45, S46, S47, S48, S49, S50, S51, S52, S53, S54, S55, S56, S57, S58, S59, S60, S61, S62, S63, S64, S65, S66, S67, S68, S69, S70, S71, S72, S73, S74, S75, S76, S77, S78, S79, S80, S81, S82, S83, S84, S85, S86, S87, S88, S89, S90, S91, S92, S93, S94, S95, S96, S97, S98, S99, S100
  - SITI DI PRODUZIONE INERTI: S11, S12, S13, S14, S15, S16, S17, S18, S19, S20, S21, S22, S23, S24, S25, S26, S27, S28, S29, S30, S31, S32, S33, S34, S35, S36, S37, S38, S39, S40, S41, S42, S43, S44, S45, S46, S47, S48, S49, S50, S51, S52, S53, S54, S55, S56, S57, S58, S59, S60, S61, S62, S63, S64, S65, S66, S67, S68, S69, S70, S71, S72, S73, S74, S75, S76, S77, S78, S79, S80, S81, S82, S83, S84, S85, S86, S87, S88, S89, S90, S91, S92, S93, S94, S95, S96, S97, S98, S99, S100
  - SITI DI RECUPERO AMBIENTALE: S11, S12, S13, S14, S15, S16, S17, S18, S19, S20, S21, S22, S23, S24, S25, S26, S27, S28, S29, S30, S31, S32, S33, S34, S35, S36, S37, S38, S39, S40, S41, S42, S43, S44, S45, S46, S47, S48, S49, S50, S51, S52, S53, S54, S55, S56, S57, S58, S59, S60, S61, S62, S63, S64, S65, S66, S67, S68, S69, S70, S71, S72, S73, S74, S75, S76, S77, S78, S79, S80, S81, S82, S83, S84, S85, S86, S87, S88, S89, S90, S91, S92, S93, S94, S95, S96, S97, S98, S99, S100
  - DISCARICHE RIFIUTI SPECIALI NON PERICOLOSI: S11, S12, S13, S14, S15, S16, S17, S18, S19, S20, S21, S22, S23, S24, S25, S26, S27, S28, S29, S30, S31, S32, S33, S34, S35, S36, S37, S38, S39, S40, S41, S42, S43, S44, S45, S46, S47, S48, S49, S50, S51, S52, S53, S54, S55, S56, S57, S58, S59, S60, S61, S62, S63, S64, S65, S66, S67, S68, S69, S70, S71, S72, S73, S74, S75, S76, S77, S78, S79, S80, S81, S82, S83, S84, S85, S86, S87, S88, S89, S90, S91, S92, S93, S94, S95, S96, S97, S98, S99, S100
  - DISCARICHE RIFIUTI SPECIALI PERICOLOSI: S11, S12, S13, S14, S15, S16, S17, S18, S19, S20, S21, S22, S23, S24, S25, S26, S27, S28, S29, S30, S31, S32, S33, S34, S35, S36, S37, S38, S39, S40, S41, S42, S43, S44, S45, S46, S47, S48, S49, S50, S51, S52, S53, S54, S55, S56, S57, S58, S59, S60, S61, S62, S63, S64, S65, S66, S67, S68, S69, S70, S71, S72, S73, S74, S75, S76, S77, S78, S79, S80, S81, S82, S83, S84, S85, S86, S87, S88, S89, S90, S91, S92, S93, S94, S95, S96, S97, S98, S99, S100

VALUTAZIONE DELL'IMPATTO DIFFERENZIALE  
 AMBITI PROGETTUALI OGGETTO DI MODIFICHE E/O AZIONI PROGETTUALI  
 COME DA SCHEDE DELLA RELAZIONE DEL PROGETTISTA (ART.3, C.2 DEL DL. 35/2023)  
 (rif. art. 60/102 "Relazione del progettista" e alab. AMR1098/AMR1101 "Opere di Progetto - Pianimetria con geolocalizzazione della prescrizione di cui alle Schede definite dalla Relazione del Progettista (art.3, c.2 del DL. 35/2023) e dei relativi ambiti di intervento")



QUADRO DI UNIONE



**COMPONENTI AMBIENTALI INTERESSATE DALLA VALUTAZIONE DELL'IMPATTO DIFFERENZIALE**

- FATTORI CRITICI:** RUMORE, VIBRAZIONI, ATMOSFERA, CLIMA E CAMBIAMENTI CLIMATICI
- COMPONENTI ABIOTICHE:** CORPI IDRICI SUPERFICIALI, CORPI IDRICI SOTTERRANEI/IDROGEOLOGIA, SUOLO E SOTTOSUOLO/GEOLOGIA, GEOMORFOLOGIA E STABILITÀ DEI VERSANTI
- COMPONENTI BIOTICHE:** VEGETAZIONE FLORA, FAUNA, AMBIENTE MARINO
- COMPONENTI ANTROPICHE:** PAESAGGIO E IMPATTO PERCETTIVO, USO DEL SUOLO

**MODALITÀ DI RAPPRESENTAZIONE DELL'IMPATTO DIFFERENZIALE**  
 AI AMBITI PROGETTUALI OGGETTO DI MODIFICHE E/O AZIONI PROGETTUALI  
 COME DA SCHEDE DELLA RELAZIONE DEL PROGETTISTA (ART.3, C.2 DEL DL. 35/2023)

1) **Atribuzione del livello di impatto differenziale da componente singola**

2) **Atribuzione del livello di impatto differenziale da componenti multiple di medesimo ambito progettuale**  
 Questo tipo di attribuzione progettuale ha valore di impatto differenziale rispetto a più componenti ambientali, tenendo conto la graduatoria cronologica relativa alla condizione di impatto differenziale maggiormente severa. Al fine di essere coerente con le modalità di attribuzione utilizzate, l'attribuzione grafica di riferimento è la valutazione di impatto differenziale più severa tra le altre componenti ambientali interessate.

**AMBITI TERRITORIALI OGGETTO DI MODIFICHE DERIVANTI DALL'AGGIORNAMENTO DELLO STATO DELL'AMBIENTE**

1) **Atribuzione del livello di impatto differenziale da componente singola**

2) **Atribuzione del livello di impatto differenziale da componenti multiple di medesimo ambito territoriale**  
 Questo tipo di attribuzione progettuale ha valore di impatto differenziale rispetto a più componenti ambientali, tenendo conto la graduatoria cronologica relativa alla condizione di impatto differenziale maggiormente severa. Al fine di essere coerente con le modalità di attribuzione utilizzate, l'attribuzione grafica di riferimento è la valutazione di impatto differenziale più severa tra le altre componenti ambientali interessate.

**IMPATTO DIFFERENZIALE RIFERITO ALL'INTERA ESTENSIONE DEL PROGETTO DERIVANTI DALL'AGGIORNAMENTO DELLO STATO DELL'AMBIENTE IN RIFERIMENTO ALLE COMPONENTI INDICATE**

(\*) la significatività dell'impatto è determinata, a parità di emissioni vibroacustiche in fase di costruzione e di esercizio ferroviario, dai differenti indicatori e limiti introdotti dalla UNI 9614:2017

**Stretto di Messina**  
 Concessionaria per la progettazione, esecuzione e gestione del collegamento stabile tra la Sicilia e il Continente  
 Organismo di diritto pubblico  
 (Legge n° 1158 del 17/12/1971, modificata dal D.Lgs. n° 118 del 24/03/2003, legge n. 58 del 28/05/2023)

**PONTE SULLO STRETTO DI MESSINA**  
**PROGETTO DEFINITIVO**  
 Documentazione Integrativa di sensi della Legge n. 58 del 26.05.2023

**EUROLINK S.c.p.a.**  
 MESURLO ITALIA S.p.A. (Mandatante)  
 SOCIETÀ ITALIANA PER CONDOTTE D'ACQUA S.p.A. (Mandatante)  
 COOPERATIVA MURATORI E CEMENTISTI - C.M.C. di Ravenna Soc. Coop. a.r.l. (Mandatante)  
 SACRY S.A.L. (Mandatante)  
 ISHIKAWAJIMA - HARIMA HEAVY INDUSTRIES CO. LTD. (Mandatante)  
 A.C.I. S.C.P.A. - CONSORZIO STABILE (Mandatante)

**IL PROGETTISTA** PRESTAZIONI SPECIALISTICHE COMPARTIMENTAZIONE AZIENDALE  
**EUROLINK** **PROGER**  
 Dott. Ing. M. Orlandini Ordine Ingegneri Roma n° 14240

**IL CONTRINTE GENERALE** STRETTO DI MESSINA  
 Amministratore Delegato Dott. F. di Pietro

**STRETTO DI MESSINA** STRETTO DI MESSINA  
 Direttore Tecnico Dott. Ing. Valerio Mele  
 Amministratore Delegato Dott. P. Ciucci

**GENERALE AMBIENTE** **AMR1118**  
**STUDIO DI IMPATTO AMBIENTALE**  
**SINTESI DEL PROCESSO VALUTATIVO DEGLI IMPATTO DIFFERENZIALI**  
 (tabella - Opere di progetto - Pianimetria di sintesi del processo di analisi e valutazione con indicazione degli ambiti interessati da impatti differenziali indicati dall'evoluzione dello stato ambientale di riferimento e con attribuzione della relativa entità - fg. 1/)

**CODICE** C G 5 0 0 0 P P 4 V G A M I A Q 3 0 0 0 0 0 0 1 1 B **SCALA:** 10:000

REV.	DATA	DESCRIZIONE	REDATTO	VERIFICATO	APPROVATO
A	15/11/2023	EMMISSIONE DEFINITIVA	BARBERO	SANDRUCCO	ORLANDINI
B	20/01/2024	EMMISSIONE PER AGGIORNAMENTO CARTIGLIO	BARBERO	SANDRUCCO	ORLANDINI

Nome del file: AMR1118.DWG