TIPOLOGIA DELL'IMPATTO AMBIENTALE

Fase di COSTRUZIONE

EOC 01 – Alterazione dell'assetto vegetazionale – paesaggistico con dirette ripercussioni sulla tenuta dell'ecosistema
EOC 02 – Interruzione di corridoi ecologici
EOC 03 – Modifiche morfologiche con semplificazione della matrice ambientale

Fase di ESERCIZIO

EOE 01 – Erosione della componente naturale con progressiva riduzione delle capacità di insediamento e/o permanenza della fauna selvatica
EOE 02 – Effetto– barriera e frammentazione degli ecosistemi

DEFINIZIONE DELL'AMBITO DI IMPATTO AMBIENTALE

S1 –Rilevati stradali in affianc. RC06÷ 02 viadotti su Asse C
S2 –Rilevato stradale RA01, imbocchi gallerie lato SA "Minasi" e "Piale"– Rampe in rilevato G–U–E–F e area di sosta
S3 –Blocco di ancoraggio – Cantiere operativo CI1 – Fondazione Torre – Viadotto di accesso e imbocchi lato ponte gallerie Pian di Lastrico, Piale, Campanella e Minasi
S4 –Imbocco lato RC G. Pian di Lastrico, Viadotti Campanella, Campanella2, Immacolata, Trincee TB02–TM01–TM02–TD02, Rilevati RL01–RD01–RT01–RT02–RS01, area di sosta

1 – Cantiere logistico CB1
2– Impianto di produzione inerti CC1
4 – Sito di deposito e recupero ambientale CRA3
5 – Sito di deposito e recupero ambientale CRA4
6 – Sito di deposito e recupero ambientale CRA5
7 – Discarica di rifiuti speciali non pericolosi CRAS

LIVELLO DELL'IMPATTO AMBIENTALE

C	livello	E
	trascurabile	
	minore	
	medio	
	importante	
	elevato	

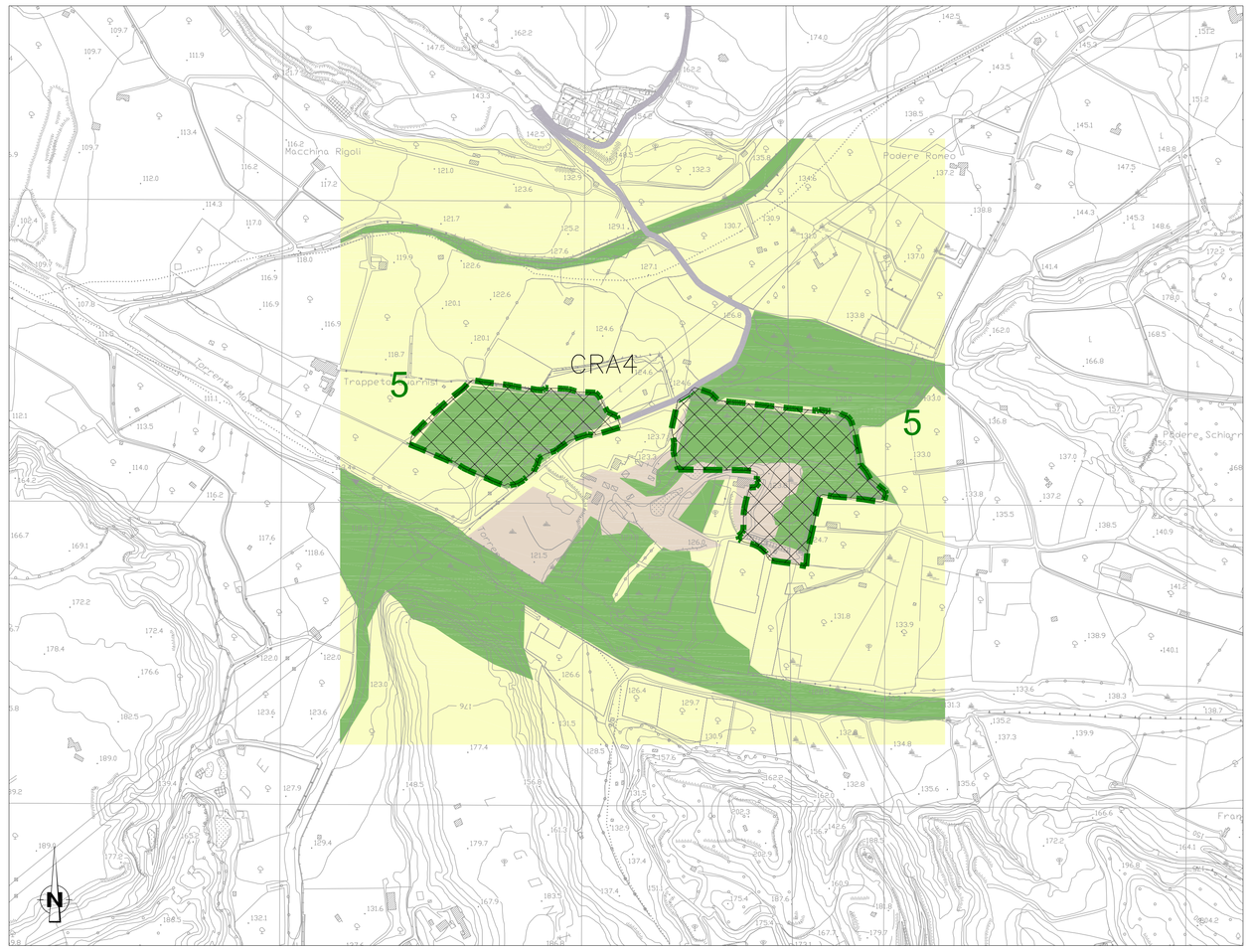

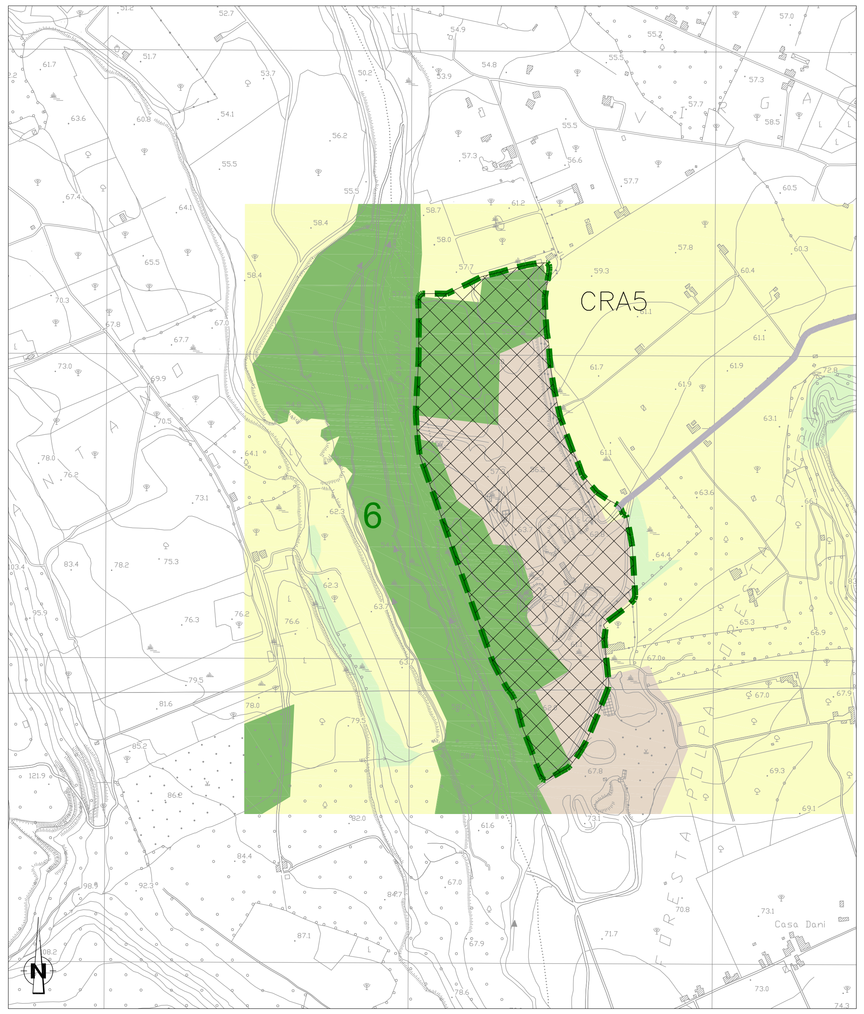

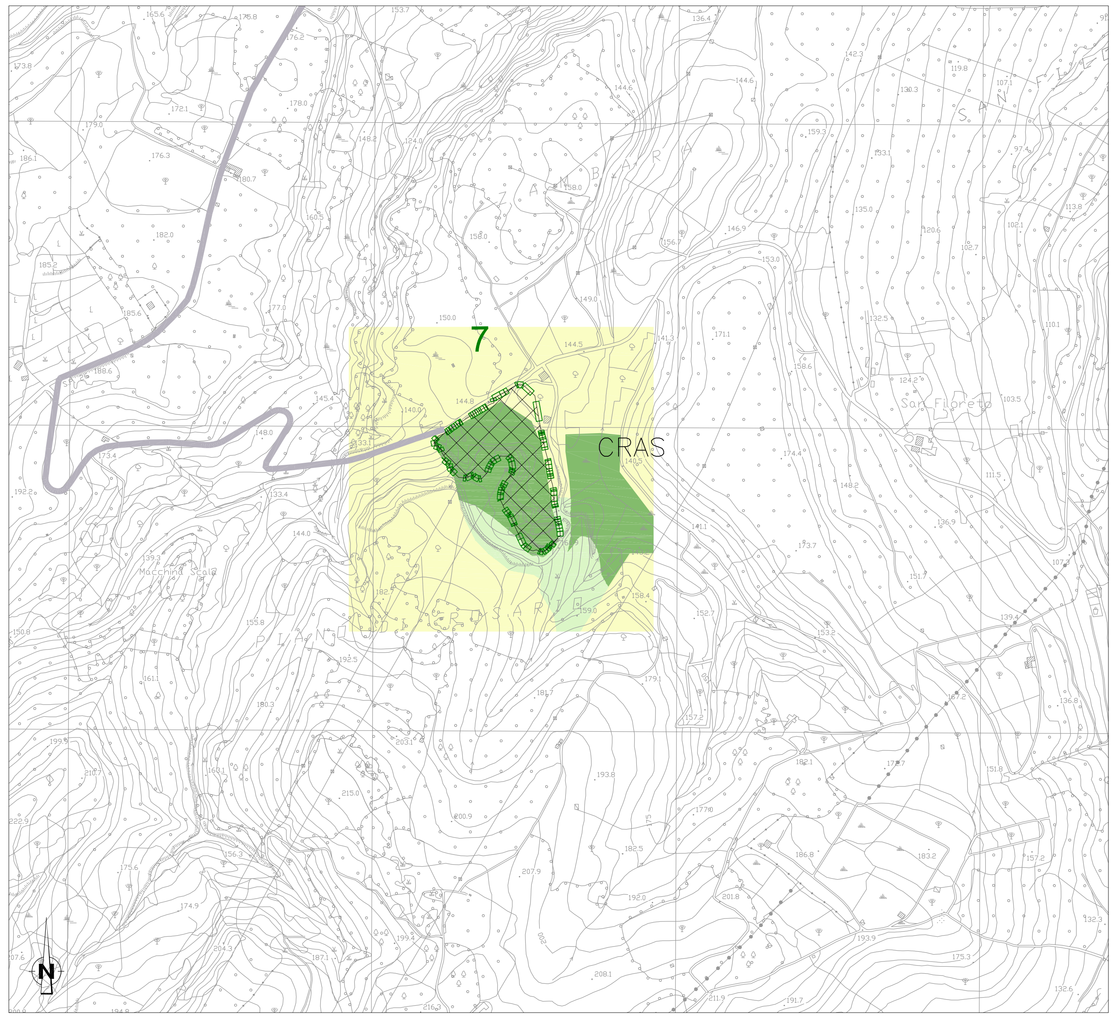

Ambito di impatto 4 Deposito CRA3 Limbadi					
Sensibilità: ALTA			Sensibilità: ALTA		
Fase	Tipologia	Livello	Fase	Tipologia	Livello
C	EOC1		E	EOE1	
	EOC2			EOE2	
	EOC3				

Ambito di impatto 5 Deposito CRA4 Marro					
Sensibilità: ALTA			Sensibilità: ALTA		
Fase	Tipologia	Livello	Fase	Tipologia	Livello
C	EOC 1		E	EOE 1	
	EOC 2			EOE 2	
	EOC 3				

Ambito di impatto 6 Deposito CRA5 Foresta					
Sensibilità: ALTA			Sensibilità: ALTA		
Fase	Tipologia	Livello	Fase	Tipologia	Livello
C	EOC 1		E	EOE 1	
	EOC 2			EOE 2	
	EOC 3				

Ambito di impatto 7 Discarica CRAS					
Sensibilità: ALTA			Sensibilità: ALTA		
Fase	Tipologia	Livello	Fase	Tipologia	Livello
C	EOC 1		E	EOE 1	
	EOC 2			EOE 2	
	EOC 3				

NOTE GENERALI

PROGETTO STRADALE E FERROVIARIO:

- Trincea
- Rilevato
- Viadotto
- Imbocco galleria
- Galleria artificiale
- Galleria naturale
- Area di sosta
- SA–RC
- SA–RC tratto in galleria
- Progetto ferroviario Fascio Bolano

CANTIERIZZAZIONE:

- PONTILI SICILIA: SP1 – SP2 – SP3 CALABRIA: CP1
- CANTIERI OPERATIVI SICILIA: SI1, SI2, SI3, SI4, SI5, SI6, SI7, SI8 CALABRIA: CI1
- CANTIERI LOGISTICI SICILIA: SB1, SB2, SB3, SB4, SB5 CALABRIA: CB1
- SITI DI PRODUZIONE INERTI SICILIA: SC1, SC2, SC3 CALABRIA: CC1
- VIABILITA'
- PISTE DI CANTIERE
- SITI DI RECUPERO AMBIENTALE SICILIA: SRA4, SRA5, SRA6, SRA7, SRA8, SRABbis/ter, SRA9, SRA10 CALABRIA: CRA3, CRA4, CRA5
- DISCARICHE RIFIUTI SPECIALI NON PERICOLOSI SICILIA: SRAS, SRAS1, SRAS2 CALABRIA: CRAS
- STAZIONI METROPOLITANE SICILIA: SS1, SS2, SS3
- IMPIANTI DI BETONAGGIO ESISTENTI
- IMPIANTI DI BETONAGGIO NUOVI
- IMPIANTI DI FRANTUMAZIONE
- IMPIANTI DI SEPARAZIONE VTR, SPRITZ
- IMPIANTI DI LAVORAZIONE TERRE PER RIPASCIMENTI

CLASSI DI SENSIBILITA'

- SENSIBILITA' BASSA: ecosistemi artificiali con assenza di specie d'interesse conservazionistico
- SENSIBILITA' MEDIA: ecosistemi seminaturali con presenza di specie d'interesse conservazionistico
- SENSIBILITA' ALTA: ecosistemi naturali con specie d'interesse conservazionistico
- SENSIBILITA' MOLTO ALTA: ecosistemi naturali ricchi di specie d'interesse conservazionistico

QUADRO DI UNIONE

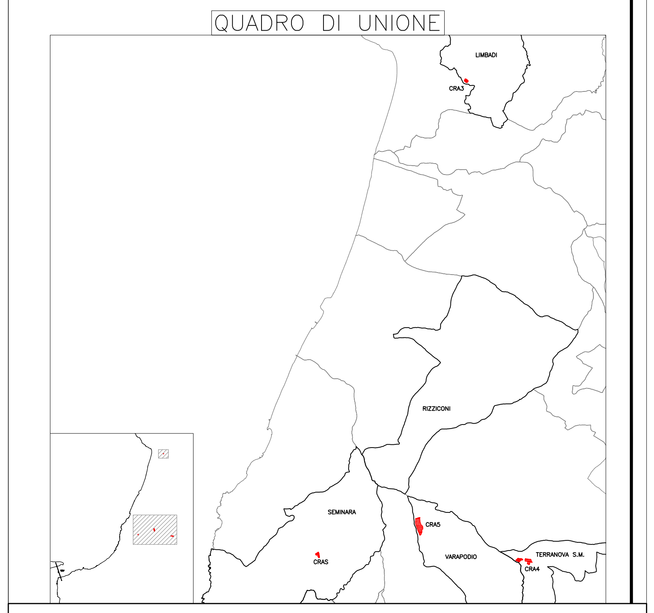

Stretto di Messina

Concessionaria per la progettazione, realizzazione e gestione del collegamento stabile tra la Sicilia e il Continente
Organismo di Diritto pubblico
(Legge n° 1158 del 17 dicembre 1971, modificata dal D.Lgs. n° 114 del 24 aprile 2003)

EurolinK

PONTE SULLO STRETTO DI MESSINA

PROGETTO DEFINITIVO

ALTERNATIVE AI SITI DI DEPOSITO

(Richieste CTVA del 22/12/2011 Prot. CTVA/2011/4534 e del 16/03/2012 Prot. CTVA/2012/1012)

EUROLINK S.C.p.A.
IMPREGILO S.p.A.
SOCIETA' ITALIANA PER CONDOTTE D'ACQUA S.p.A.
COOPERATIVA MURATORI E CEMENTISTI - C.M.C. di Ravenna Soc. Coop. a.r.l.
SACYR S.A.U.
ISHIKAWAJIMA - HARIMA HEAVY INDUSTRIES CO. Ltd.
A.C.I. S.C.P.A. - CONSORZIO STABILE

IL PROGETTISTA
SINA
Dott. Ing. D. Spoglianti
Ordine Ingegneri Milano n° A 20953
Dott. Ing. E. Pagani
Ordine Ingegneri Milano n° 15408

IL CONTRAENTE GENERALE
(Ing. P.P. Marcheselli)

STRETTO DI MESSINA
DIRETTORE GENERALE
(Ing. G. Fiammenghi)

STRETTO DI MESSINA
AMMINISTRATORE DELEGATO
(Dott. P. Giuoc)

Firmato digitalmente ai sensi dell'Art. 21 del D.Lgs. 82/2005

AMV0805_F0

GENERALE
AMBIENTE
STUDIO DI IMPATTO AMBIENTALE
QUADRO DI RIFERIMENTO AMBIENTALE – ECOSISTEMI
CALABRIA – CARTA DI SINTESI DEGLI IMPATTI – FG. 2/2

CODICE: C G 0 7 0 0 P G 4 V G A M I A Q 3 0 0 0 0 0 0 0 L 1 F0
SCALA: 1:5.000

REV.	DATA	DESCRIZIONE	REDATTO	VERIFICATO	APPROVATO
F0	31/05/2012	EMISSIONE FINALE	P.MICHELI	M.SALOMONE	D.SPOGLIANTI

NOME DEL FILE: AMV0805_F0.dwg