










NOTE GENERALI

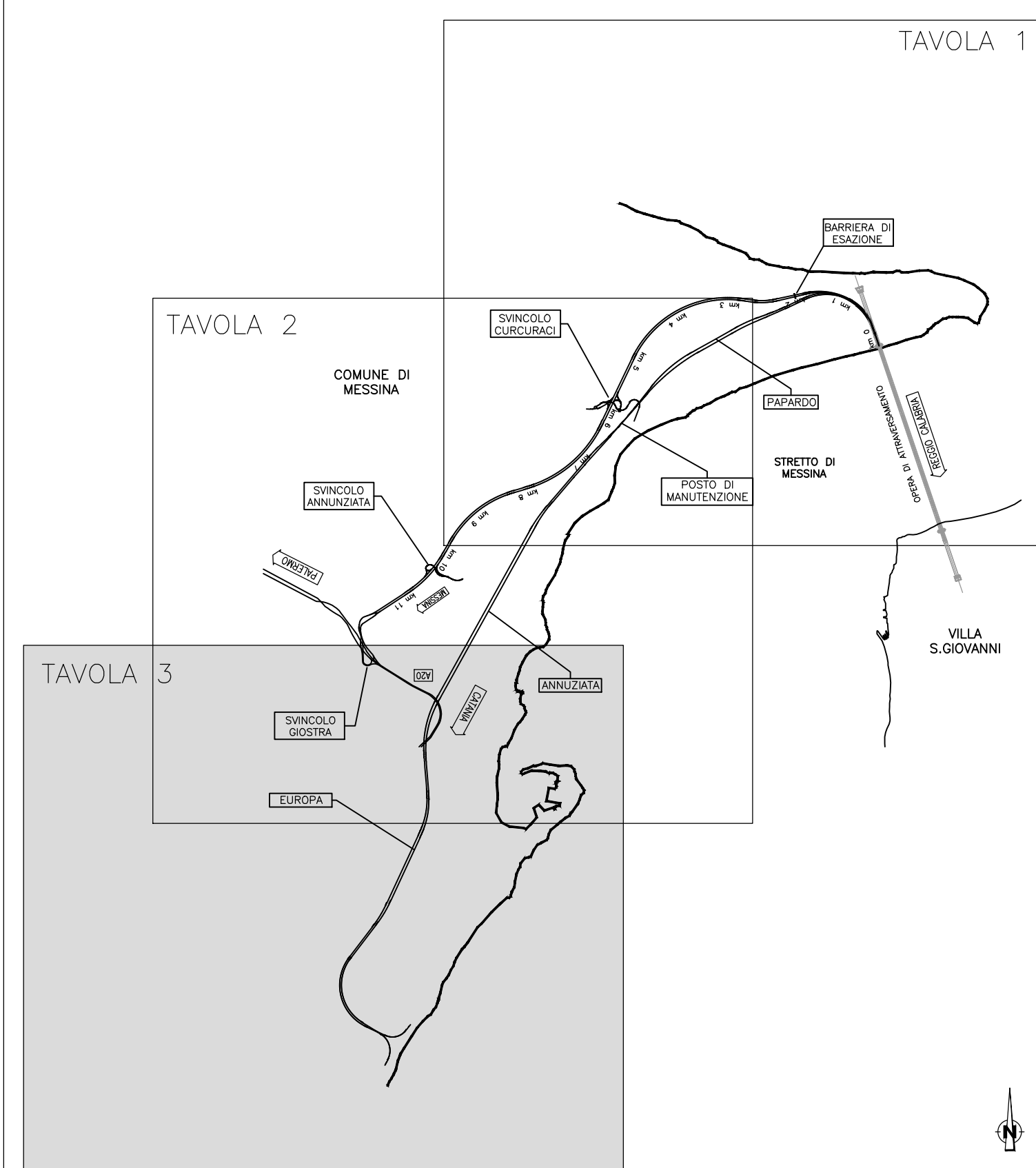
PROGETTO STRADALE E FERROVIARIO:

-  Trincea
-  Rilevato
-  Viadotto
-  Imbocco galleria
-  Galleria artificiale
-  Pozzi di ventilazione
-  Galleria naturale
-  Area di sosta
-  A20 e A2 "SA-RC"
-  A2 "SA-RC" tratto in galleria
-  Progetto ferroviario Fascio Bolono





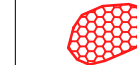
CANTIERIZZAZIONE:

-  PONTILI
SICILIA: SP1 - SP2 - SP3
CALABRIA: CP1
-  CANTIERI OPERATIVI
SICILIA: S11, S12, S13, S14, S15, S16, S17, S18, S19, S20
CALABRIA: C11
-  CANTIERI LOGISTICI
SICILIA: SB1, SB2, SB3, SB4, SB5
CALABRIA: CB1
-  STAZIONI METROPOLITANE
SICILIA: SS1, SS2, SS3
-  SITI DI PRODUZIONE INERTI
SICILIA: SC1, SC2, SC3
CALABRIA: CC1
-  SITI DI RECUPERO AMBIENTALE
SICILIA: SRA4, SRA5, SRA6, SRA7, SRA8, SRA8bis/ter, SRA9, SRA10
CALABRIA: CRA3, CRA4, CRA5
-  DISCARICHE RIFIUTI SPECIALI NON PERICOLOSI
SICILIA: SRAS, SRAS1, SRAS2
CALABRIA: CRAS
-  VIABILITA'
-  PISTE DI CANTIERE




QUADRO DI UNIONE



FORME PROCESSI E DEPOSITI GRAVITATIVI DI VERSANTE

Orlo di scarpata di degradazione e/o di frana	
Falda di detrito (a)	
Cono di detrito (b)	
Corpo di frana di genesi complessi	
Detrito	




FORME PROCESSI E DEPOSITI PER ACQUE CORRENTI SUPERFICIALI

Solco di erosione concentrata	
Deposito alluvionale	
Asta fluvio - torrentizia	

FORME DI ORIGINE MARINA

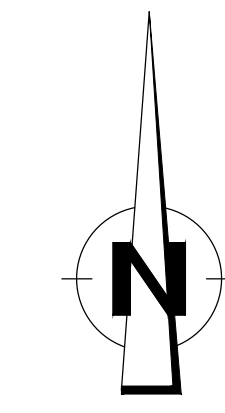
Orlo di terrazzo marino	
-------------------------	---

FORME E DEPOSITI DI ORIGINE ANTROPICA


Deposito di spiaggia	
Area estrattiva	
Ripporto	

DATI STRUTTURALI

Faglia certa	
Faglia presunta	



Stretto di Messina






Concessionario per la progettazione, realizzazione e gestione del collegamento stabile tra la Sicilia e il Continente
Organismo di diritto pubblico
(Legge n° 1158 del 17.12.1971, modificato dal D.Lgs. n° 114 del 24.04.2001, Legge n. 58 del 28.05.2003)

PONTE SULLO STRETTO DI MESSINA



PROGETTO DEFINITIVO
Documentazione Integrativa ai sensi della Legge n. 58 del 26.05.2003

EUROLINK S.C.p.A.
WEBUILD ITALIA S.p.A. (Mandataria)
SOCIETA' ITALIANA PER CONDOTTE D'ACQUA S.p.A. (Mandatario)
COOPERATIVA MURATORI E CEMENTISTI - C.M.C. di Ravenna Soc. Coop. a.r.l. (Mandatario)
SACYR S.A.U. (Mandatario)
ISHIKAWAJIMA - HARIMA HEAVY INDUSTRIES CO. Ltd. (Mandatario)
A.C.I. S.C.P.A. - CONSORZIO STABILE (Mandatario)

IL PROGETTISTA  Dott. Ing. M. Orlandini Ordine Ingegnieri Roma n. 4240	PRESTAZIONI SPECIALISTICHE CONSORZIO STABILE   Dott. Ing. M. Orlandini Ordine Ingegnieri Roma n. 4240	IL CONTRATTO GENERALE Amministratore Delegato Dott. F. di Pietro	STRETTO DI MESSINA Direttore Tecnico Dott. Ing. Valerio Mele	STRETTO DI MESSINA Amministratore Delegato Dott. P. Clucci
--	--	---	---	---

GENERALE AMVR0226

AMBIENTE

STUDIO DI IMPATTO AMBIENTALE

QUADRO DI RIFERIMENTO AMBIENTALE - SUOLO E SOTTOSUOLO

SICILIA - CARTA GEOMORFOLOGICA - FG. 3/4

CODICE	C	G	5	0	0	0	P	G	4	R	G	A	M	I	A	Q	3	0	0	0	0	3	6	A	SCALA: 1:10.000
REV.	DATA	DESCRIZIONE	REDATTO	VERIFICATO	APPROVATO																				
A	15/11/2023	EMISSIONE DEFINITIVA	ANDRICHETTO SANDRUCCI	ANDRICHETTO SANDRUCCI	ORLANDINI																				
B	20/07/2024	EMISSIONE PER AGGIORNAMENTO CARTIGLIO	ANDRICHETTO SANDRUCCI	ANDRICHETTO SANDRUCCI	ORLANDINI																				