

NOTE GENERALI

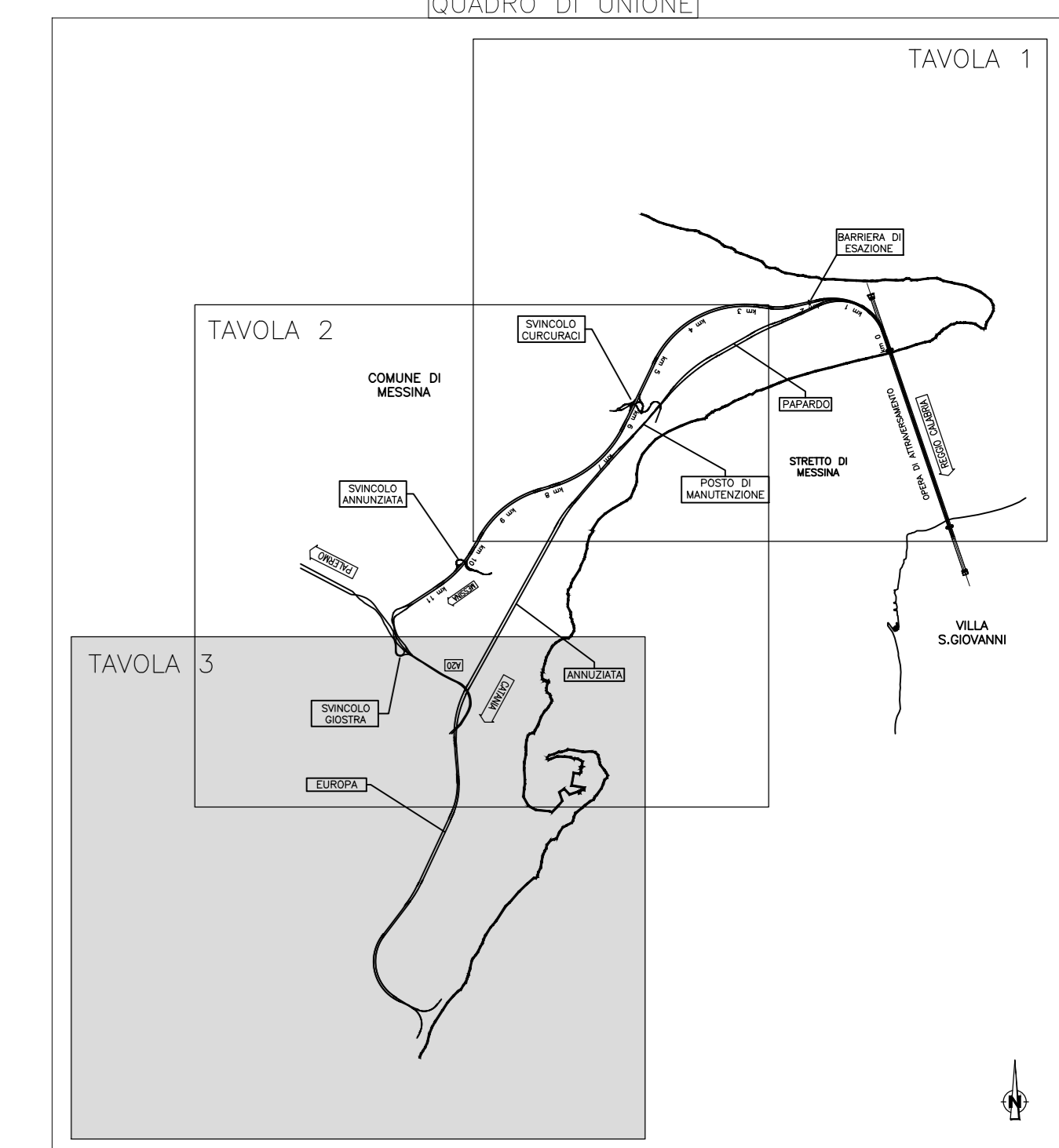
PROGETTO STRADALE E FERROVIARIO:

- Trincea
- Rilevato
- Viadotto
- Imbocco galleria
- Galleria artificiale
- Pozzi di ventilazione
- Galleria naturale
- Area di sosta
- A20 e A2 "SA-RC"
- A2 "SA-RC" tratto in galleria
- Progetto ferroviario Fascio Bolono

CANTIERIZZAZIONE:

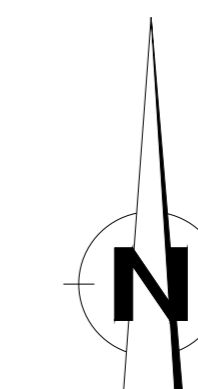
- PONTILI  
SICILIA: SP1 - SP2 - SP3  
CALABRIA: CP1
- CANTIERI OPERATIVI  
SICILIA: S11, S12, S13, S14, S15, S16, S17, S18, S1PM  
CALABRIA: C11
- CANTIERI LOGISTICI  
SICILIA: SB1, SB2, SB3, SB4, SB5  
CALABRIA: CB1
- STAZIONI METROPOLITANE  
SICILIA: SS1, SS2, SS3
- SITI DI PRODUZIONE INERTI  
SICILIA: SC1, SC2, SC3  
CALABRIA: CC1
- SITI DI RECUPERO AMBIENTALE  
SICILIA: SRA4, SRA5, SRA6, SRA7, SRA8, SRA8bis/ter, SRA9, SRA10  
CALABRIA: CRA3, CRA4, CRA5
- DISCARICHE RIFIUTI SPECIALI NON PERICOLOSI  
SICILIA: SRAS, SRAS1, SRAS2  
CALABRIA: CRAS
- VIABILITA'
- PISTE DI CANTIERE

QUADRO DI UNIONE



LEGENDA CARTA USO DEL SUOLO:

- 111: Zone residenziali a tessuto continuo
- 112: Zone residenziali a tessuto discontinuo
- 121: Aree industriali, commerciali e dei servizi pubblici e privati
- 122: Reti stradali, ferroviarie e infrastrutture tecniche
- 123: Aree portuali
- 131: Aree estrattive
- 133: Cantieri
- 141: Aree verdi urbane
- 142: Aree ricreative e sportive
- 211: Seminativi in aree non irrigue
- 212: Vigneti
- 222: Frutteti e frutteti minori
- 223: Oliveti
- 241: Colture temporanee associate a colture permanenti
- 242: Sistemi culturali e particolari complessi
- 243: Aree prevalentemente occupate da colture agrarie con presenza di spazi naturali importanti
- 311: Boschi di latifoglie
- 312: Boschi di conifere
- 321: Aree a pascolo naturale e praterie
- 322: Brughiere e cespuglieti
- 323: Aree a vegetazione sclerofila
- 331: Spiagge, dune e sabbie
- 334: Aree percorse da incendi
- 411: Paludi interne
- 511: Corsi d'acqua, canali idrovii
- 512: Bacini d'acqua
- 521: Lagune

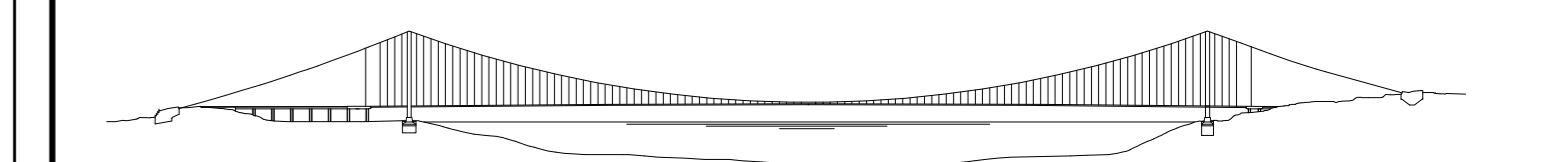


**Stretto di Messina**

Concessionario per la progettazione, realizzazione e gestione del collegamento stabile tra la Sicilia e il Continente  
Organismo di diritto pubblico  
(Legge n° 1158 del 17.12.1971, modificata dal D.Lgs. n° 114 del 24.04.2000, Legge n. 58 del 28.05.2003)



PONTE SULLO STRETTO DI MESSINA



PROGETTO DEFINITIVO

Documentazione Integrativa ai sensi della Legge n. 58 del 26.05.2003

**EUROLINK S.C.p.A.**  
WEBUILD ITALIA S.p.A. (Mandataria)  
SOCIETA' ITALIANA PER CONDOTTE D'ACQUA S.p.A. (Mandatario)  
COOPERATIVA MURATORI E CEMENTISTI - C.M.C. di Ravenna Soc. Coop. a.r.l. (Mandatario)  
SACYR S.A.U. (Mandatario)  
ISHIKAWAJIMA - HARIMA HEAVY INDUSTRIES CO. Ltd. (Mandatario)  
A.C.I. S.C.p.A. - CONSORZIO STABILE (Mandatario)

IL PROGETTISTA  Dott. Ing. M. Orlandini Ordine Ingegneri Roma n. 4240	PRESTAZIONI SPECIALISTICHE COPERTI DA INQUADRO  COWI COWI COWI	IL CONTRATTO GENERALE Amministratore Delegato Dott. F. di Pietro	STRETTO DI MESSINA Direttore Tecnico Dott. Ing. Valerio Mele	STRETTO DI MESSINA Amministratore Delegato Dott. P. Ciucci
---	---	--	--	--

**GENERALE** AMVR0234  
AMBIENTE  
STUDIO DI IMPATTO AMBIENTALE  
QUADRO DI RIFERIMENTO AMBIENTALE - SUOLO E SOTTOSUOLO  
SICILIA - CARTA DELL'USO REALE DEL SUOLO - FG. 3/4

REV. A	DATA	DESCRIZIONE	REDATTO	VERIFICATO	APPROVATO
15/11/2023		EMISSIONE DEFINITIVA	ANDRICHETTO	SANDRUCCI	ORLANDINI
20/07/2024		EMISSIONE PER AGGIORNAMENTO CARTIGLIO	ANDRICHETTO	SANDRUCCI	ORLANDINI

NOME DEL FILE: AMVR0234.dwg