

SICILIA

CANTIERI OPERATIVI SICILIA

Descrizione	Superficie Totale (mq)
Curcuradi	12.000
Palma	21.700
Amoradio	58.800
Magradda	42.000

AREE STAZIONI METROPOLITANA SICILIA

Descrizione	Superficie Totale (mq)
Palma	8.700
Amoradio	7.200

CANTIERI LOGISTICI SICILIA

Descrizione	Superficie Totale (mq)
Magradda (in area di riserva)	14.000
Amoradio	8.000

AREE A DISPOSIZIONE SICILIA

Descrizione	Superficie Totale (mq)
Curcuradi	6.000

IMPIANTI PRODUZIONE INERTI

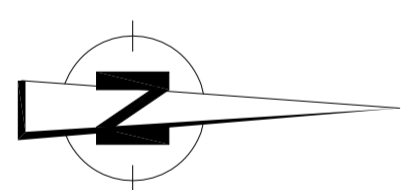
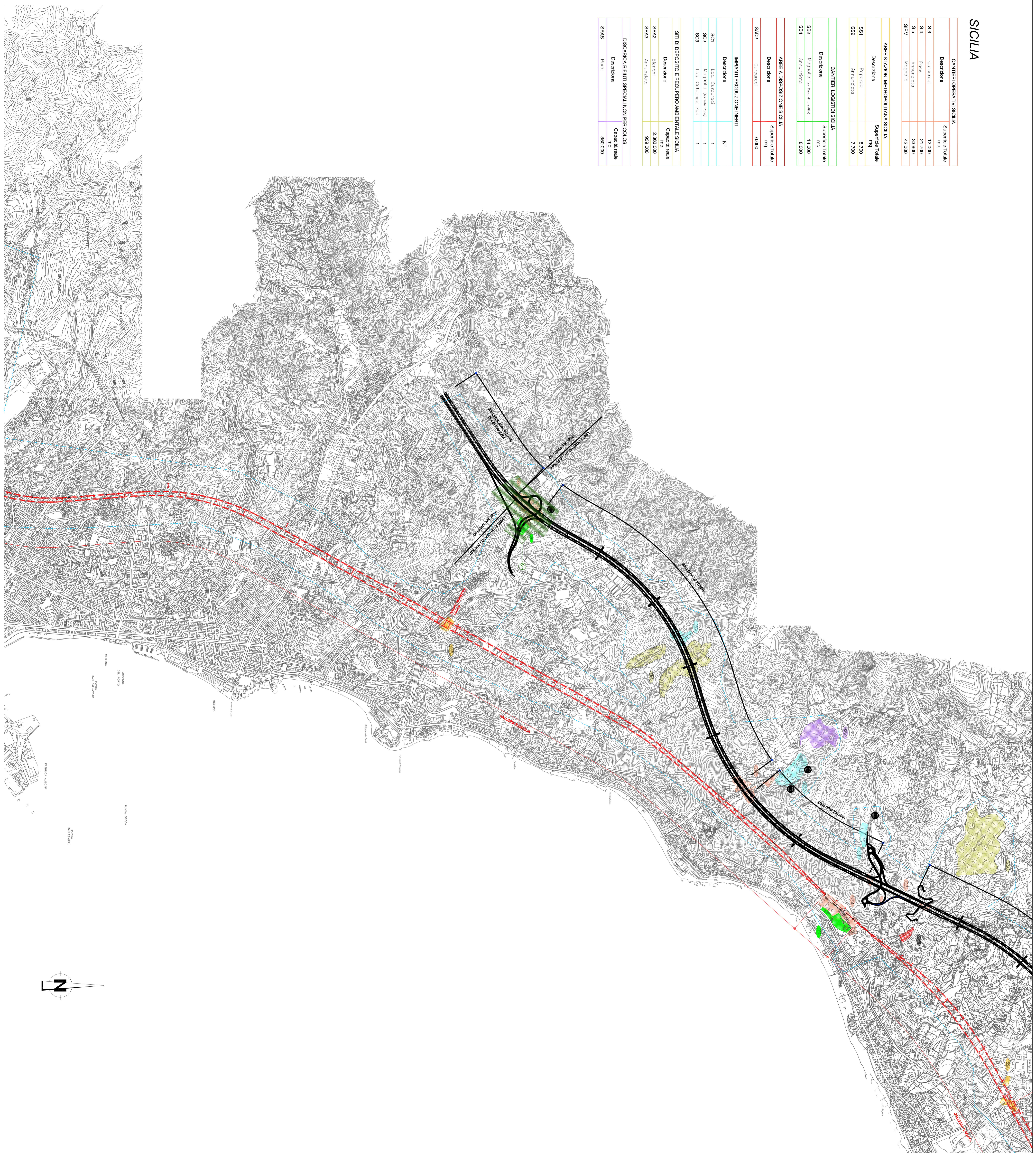
Descrizione	N°
Loc. Curcuradi	1
Magradda (in area di riserva)	1
Loc. Coltrone Sud	1

SITI DI DEPOSITO E RECUPERO AMBIENTALE SICILIA

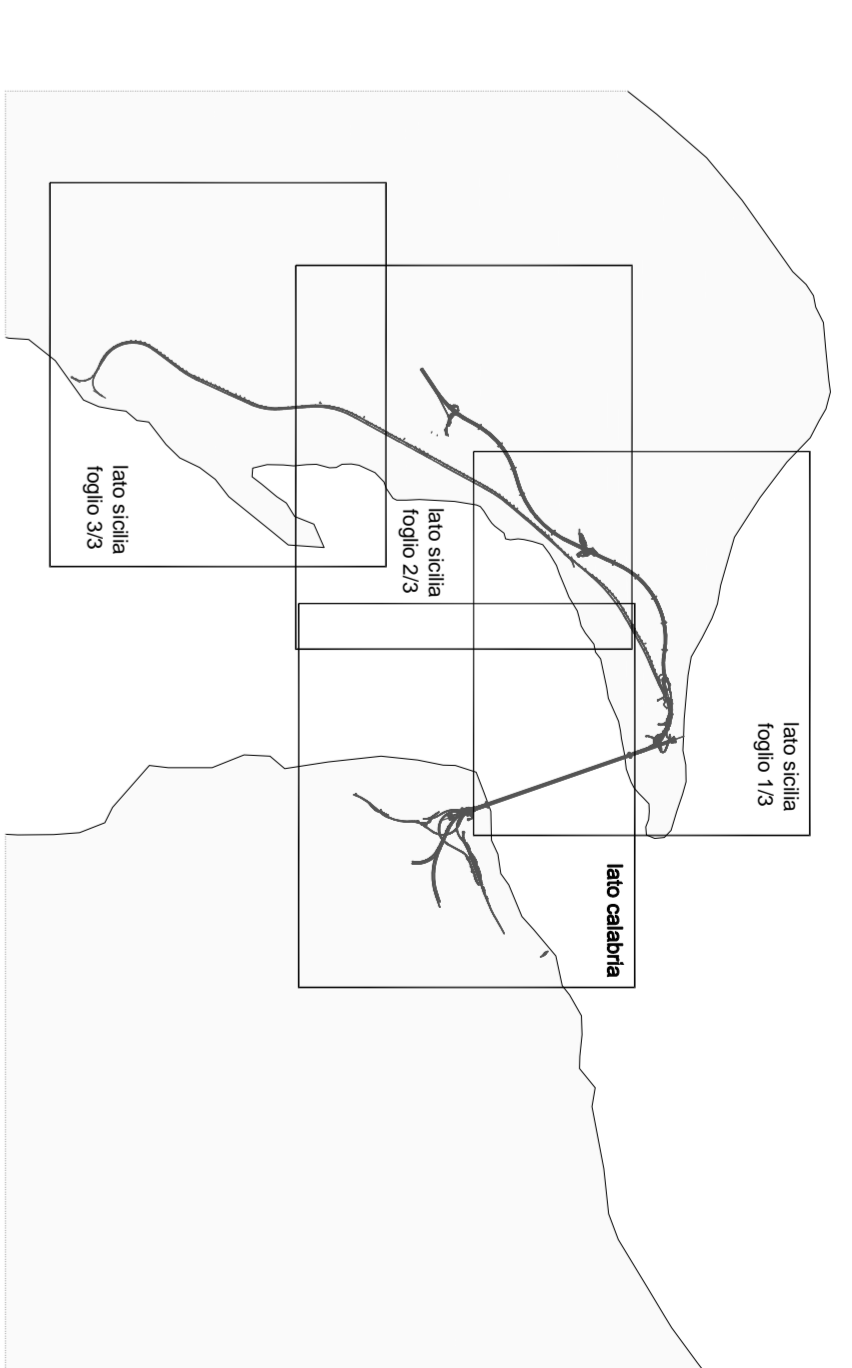
Descrizione	Capacità (m³)
Bonelli	2.383.000
Amoradio	989.000

DISCARICA RIFIUTI SPECIALI NON PERICOLOSI

Descrizione	Capacità (m³)
Palma	350.000



KEYMAP



LEGENDA ARCHEOLOGIA

AREA INTERESSATE DA INTERVENTI SUI CAMPI

LEGENDA TRACCIATI

TRACCIATO FERROVIARIO
 TRACCIATO AUTOSTRADALE
 OPERA DI ATTRAVERSAMENTO

LEGENDA

CANTIERI LOGISTICI
 CANTIERI OPERATIVI
 AREE STAZIONI METROPOLITANA
 SITI DI RECUPERO AMBIENTALE
 DISCARICA RIFIUTI SPECIALI NON PERICOLOSI
 IMPIANTI DI PRODUZIONE INERTI
 AREE A DISPOSIZIONE
 PONTI
 IMPIANTI DI BENTONAGGIO NUOVI
 IMPIANTI DI BENTONAGGIO ESISTENTI
 IMPIANTI DI FRANTUMAZIONE
 IMPIANTI DI FRANTUMAZIONE (alternativo all'impianto posizionato in loc. Mallicuccia)

Stretto di Messina
 Consorzio per la progettazione, costruzione e gestione del adempimento della S.S. a Sicilia e Calabria
 (Legge n° 108 del 17/06/1978, modificata dal D.L. n° 114 del 24/06/2001)

EUROLINK

PONTE SULLO STRETTO DI MESSINA
 PROGETTO DEFINITIVO

EUROLINK S.p.A.
 INTERPRETIO S.p.A. (Messina)
 SOCIETA' ITALIANA PER CONDOTTE D'ACQUA S.p.A. (Messina)
 COOPERATIVA MONTATORI E CADUTORI S.p.A. (Messina)
 ISHIMAWAJIMA - IISHAWA HEAVY INDUSTRIES CO. LTD. (Messina)
 A.C.I. S.p.A. - CONSORZIO S.I.M.B.E. (Messina)

COLLEGAMENTI VERSANTE SICILIA [AS0017.FO]
 RILEVI ACCERTAMENTI E INDAGINI IN CAMPO - INDAGINI ARCHEOLOGICHE
 ELEMENTI DI CARATTERE GENERALE
 INTERVENTI SUL CAMPO - PIANO DELLE INDAGINI-PLANIMETRIA GENERALE E LOCALIZZAZIONE DELLE AREE-TAV 2/3

CONTRIBUTORI

PROGETTISTA EUROLINK S.p.A.	CONTRIBUENTE GENERALE STRETTO DI MESSINA	AMMINISTRATORE DELEGATO Dott. P. Cacciò
COORDINATORE GENERALE Ing. P. Cacciò	PROGETTISTA Ing. P. Cacciò	PROGETTISTA Ing. P. Cacciò
PROGETTISTA Ing. P. Cacciò	PROGETTISTA Ing. P. Cacciò	PROGETTISTA Ing. P. Cacciò

SCALA
 1:1000

INDICE

01	02	03	04	05	06	07	08	09	10	11	12	13	14	15	16	17	18	19	20	21	22	23	24	25	26	27	28	29	30	31	32	33	34	35	36	37	38	39	40	41	42	43	44	45	46	47	48	49	50	51	52	53	54	55	56	57	58	59	60	61	62	63	64	65	66	67	68	69	70	71	72	73	74	75	76	77	78	79	80	81	82	83	84	85	86	87	88	89	90	91	92	93	94	95	96	97	98	99	100
----	----	----	----	----	----	----	----	----	----	----	----	----	----	----	----	----	----	----	----	----	----	----	----	----	----	----	----	----	----	----	----	----	----	----	----	----	----	----	----	----	----	----	----	----	----	----	----	----	----	----	----	----	----	----	----	----	----	----	----	----	----	----	----	----	----	----	----	----	----	----	----	----	----	----	----	----	----	----	----	----	----	----	----	----	----	----	----	----	----	----	----	----	----	----	----	----	----	----	-----

NUMERO DEL FILE: AS0017_1102963