Tav. 34 19.11.2010
Area S4 SAGGIO I
Viale Italia n. civici 19-23
Pianta

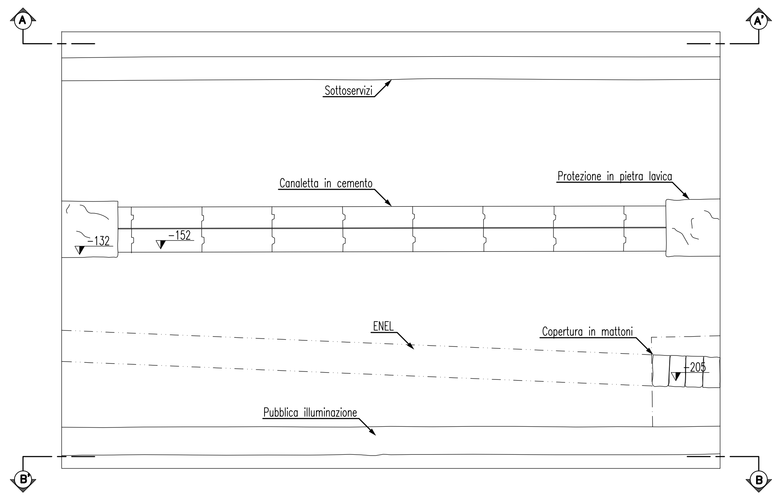

Tav. 35 19.11.2010
Area S4 SAGGIO I
Viale Italia n. civici 19-23
Sezione A-A'

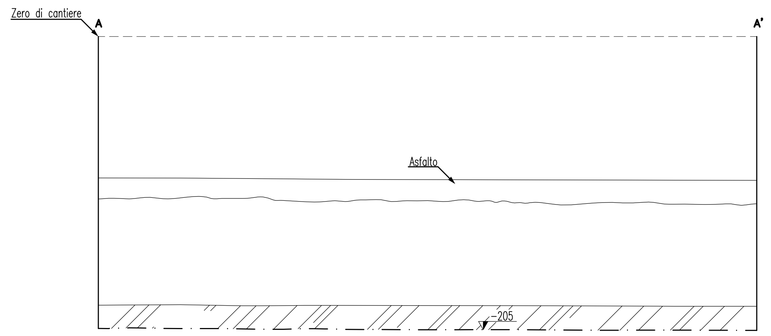

Tav. 36 19.11.2010
Area S4 SAGGIO I
Viale Italia n. civici 19-23
Sezione B-B'

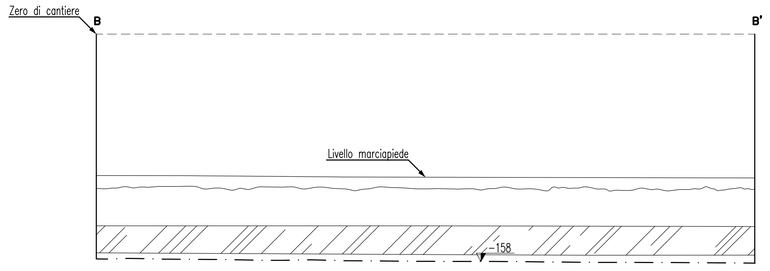

0 50 100CM

Stretto di Messina

Concessionaria per la progettazione, realizzazione e gestione del collegamento stabile tra la Sicilia e il Continente
Organismo di Diritto pubblico
(Legge n° 1158 del 17 dicembre 1971, modificata dal D.Lgs. n° 114 del 24 aprile 2003)

EurolinK

PONTE SULLO STRETTO DI MESSINA

PROGETTO DEFINITIVO

EUROLINK S.C.p.A.
IMPREGILO S.p.A. (Mandataria)
SOCIETA' ITALIANA PER CONDOTTE D'ACQUA S.p.A. (Mandante)
COOPERATIVA MURATORI E CEMENTISTI - C.M.C. di Ravenna Soc. Coop. a.r.l. (Mandante)
SACYR S.A.U. (Mandante)
ISHIKAWAJIMA - HARIMA HEAVY INDUSTRIES CO. Ltd. (Mandante)
A.C.I. S.C.P.A. - CONSORZIO STABILE (Mandante)

IL PROGETTISTA	IL CONTRAENTE GENERALE	STRETTO DI MESSINA	STRETTO DI MESSINA
LANDE s.r.l. ARCHEOLOGIA PREVENTIVA SURVEYING-MAPPING-GIS Dott. Ing. A. Varricchio Ordine Ingegneri Caserta n° 2815 Dott. Ing. E. Pagani Ordine Ingegneri Milano n° 15408	Project Manager (Ing. P.P. Marcheselli)	Direttore Generale e RUP Validazione (Ing. G. Fiammenghi)	Amministratore Delegato (Dott. P. Ciucci)

COLLEGAMENTI VERSANTE SICILIA AS0042_F0

RILIEVI ACCERTAMENTI E INDAGINI IN CAMPO – INDAGINI ARCHEOLOGICHE
ELEMENTI DI CARATTERE GENERALE
GENERALE
INTERVENTI SUL CAMPO (SCAVI E TRINCEE ESPLORATIVE)–PLANIMETRIA E SEZIONI DI DETTAGLIO AREA S4–SAGGIO I(tav.34–35–36)

CODICE: C G 0 9 0 0 P P C D S I 6 0 0 0 0 0 0 0 0 0 0 0 0 1 0 F0
SCALA: 1:20

REV.	DATA	DESCRIZIONE	REDATTO	VERIFICATO	APPROVATO
F0	20/06/2011	EMISSIONE FINALE	SPINELLI	VARRICCHIO	VARRICCHIO

NOME DEL FILE: AS0042_F0.dwg