

PONTILI SICILIA	
Descrizione	Superficie totale mq
SP1	Pontile Sicilia

CANTIERI OPERATIVI SICILIA	
Descrizione	Superficie totale mq
SI1	Sicilia
SI2	Faro Superiore loc. Spinti + area deposito materiali di scavo
SI3	Curcuraci
SI4	Pace
SI5M	Magrella

AREE STAZIONI METROPOLITANA SICILIA	
Descrizione	Superficie totale mq
SI1	Figarolo

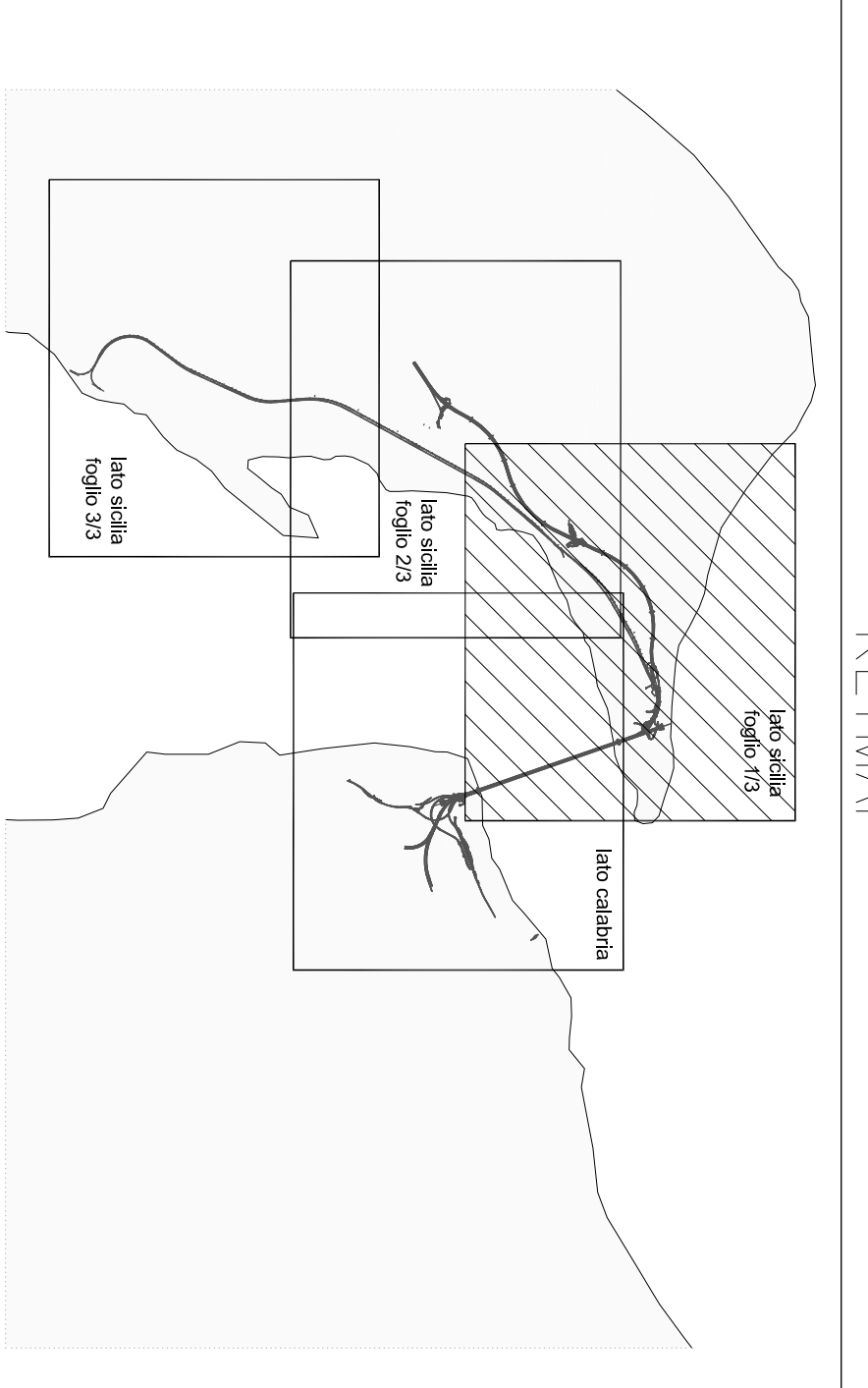
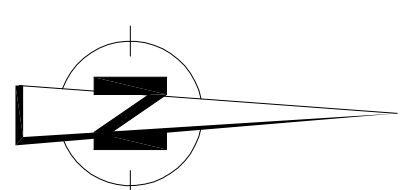
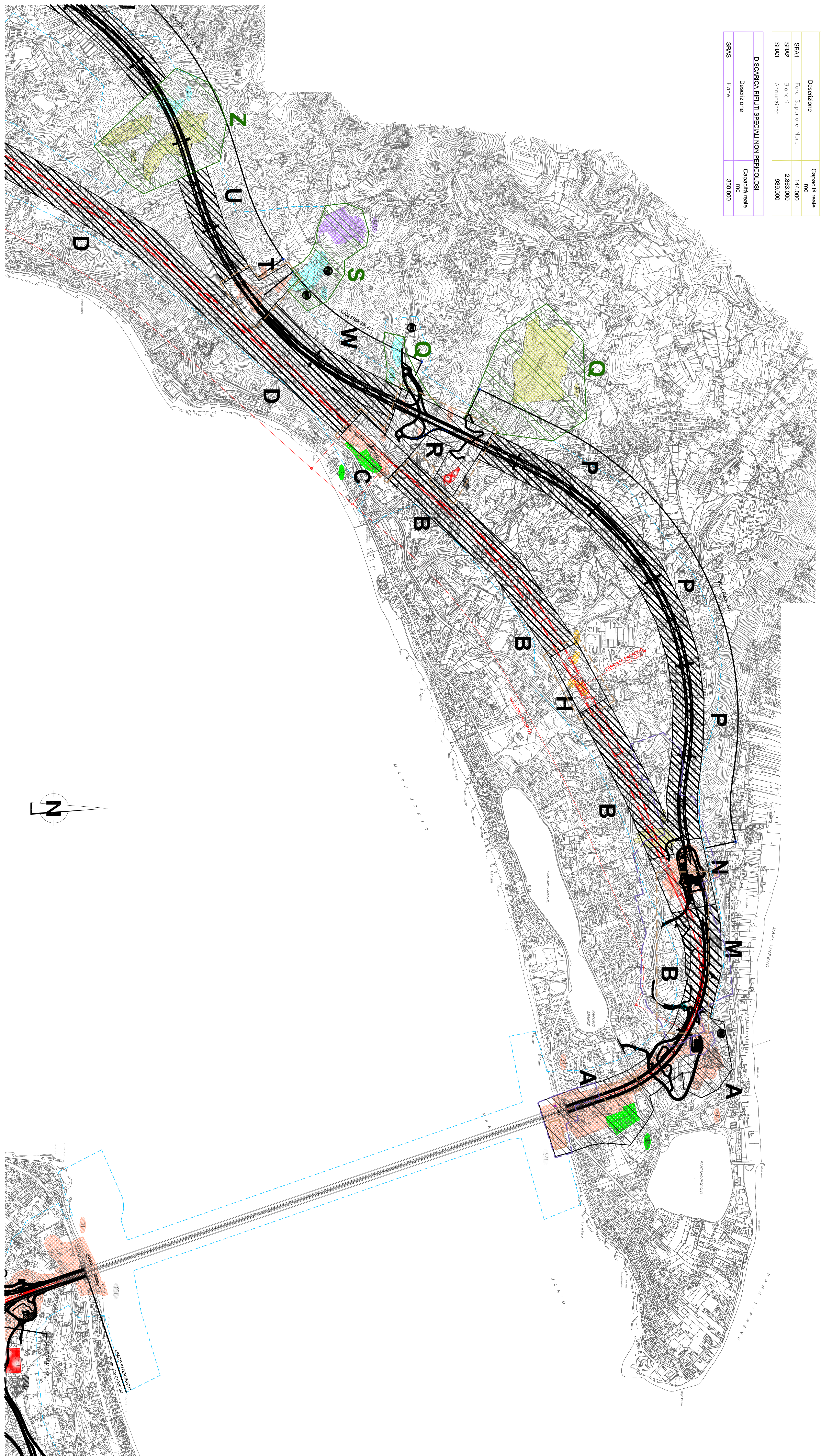
CANTIERI LOGISTICI SICILIA	
Descrizione	Superficie totale mq
SI1	Curcuraci
SI2	Magrella (in fase di avvio)

AREE A DISPOSIZIONE SICILIA	
Descrizione	Superficie totale mq
SI02	Curcuraci

IMPIANTI PRODUZIONE ENERGI	
Descrizione	N°
SCI	Loc. Curcuraci
SC2	Magrella (fase avvio)
SC3	Loc. Cidrevesi Sud

SITI DI DEPOSITO E RECUPERO AMBIENTALE SICILIA	
Descrizione	Capacità totale mc
SPM1	Faro Superiore Nord
SPM2	Esarichi
SPM3	Armutarola

DISCARICA RIFIUTI SPECIALI NON PERICOLOSI	
Descrizione	Capacità totale mc
SPMS	Pace



LEGENDA ARCHEOLOGICA

- AREA CON RESTI POSIZIONABILI CON PRECISIONE E DEI QUALI SI CONOSCONO LE MISURE
- RESTI "ISOLATI" POSIZIONABILI CON PRECISIONE
- RESTI "ISOLATI" NON POSIZIONABILI CON PRECISIONE
- SITO ATTISAVIO ALLE FORME ANTICHE
- TOPONIMO
- VIABILITA' ANTICA (PUGLIZIA (LOC. INDICATIVA))
- NUMERO PREGRESSIVO SCRITTE EVIDENZE ARCHEOLOGICHE
- RISCHIO ALTO
- RISCHIO MEDIO
- RISCHIO MEDIO-ALTO
- RISCHIO BASSO
- RISCHIO MEDIO-BASSO
- NOVAGINI ANTE AVVIO OPERA
- NOVAGINI EFFETTIVE

LEGENDA TRACCIATI

- TRACCIO FERROVIARIO
- TRACCIO AUTOSTRADALE
- OPERA DI ATTRAVERSAMENTO

LEGENDA

- CANTIERI LOGISTICI
- CANTIERI OPERATIVI
- AREE STAZIONI METROPOLITANA
- SITI DI RECUPERO AMBIENTALE
- DISCARICA RIFIUTI SPECIALI NON PERICOLOSI
- IMPIANTI DI PRODUZIONE ENERGI
- AREE A DISPOSIZIONE
- PONTILI
- IMPIANTI DI BENTONAGGIO NUOVI
- IMPIANTI DI BENTONAGGIO ESISTENTI
- IMPIANTI DI FRANTUMAZIONE
- IMPIANTI DI FRANTUMAZIONE (alternativo all'impianto posizionato in loc. Meluccia)

Stretto di Messina

Consorzio per la progettazione, costruzione e gestione del adempimento della Sicilia e Calabria (Legge n° 10 del 17 febbraio 1970, modificata dalla L. n° 47 del 24 aprile 2008)

EUROLINK S.C.P.A.

INGEGNERIA S.p.A. (Messina)

SOCIETA' ITALIANA PER CONDOTTE D'ACQUA S.p.A. (Messina)

COOPERATIVA INDUSTRIALE ED EDILIZIA S.p.A. (Messina)

ISHIKAWA, HANEDA HEAVY INDUSTRIES CO. LTD. (Messina)

ACIL S.C.P.A. - CONSORZIO STRETTO DI MESSINA (Messina)

PROGETTO DEFINITIVO

PONTE SULLO STRETTO DI MESSINA

E. PROGETTISTA		E. CONTRIBUENTE GENERALE	
INGEGNERIA S.p.A. (Messina)	INGEGNERIA S.p.A. (Messina)	STRETTO DI MESSINA	STRETTO DI MESSINA
COOPERATIVA INDUSTRIALE ED EDILIZIA S.p.A. (Messina)	COOPERATIVA INDUSTRIALE ED EDILIZIA S.p.A. (Messina)	Progetto Manager (Ing. P. Marchetti)	Dir. Progetto (Ing. G. Tomagnoli)
ISHIKAWA, HANEDA HEAVY INDUSTRIES CO. LTD. (Messina)	ISHIKAWA, HANEDA HEAVY INDUSTRIES CO. LTD. (Messina)	Progetto Manager (Ing. P. Marchetti)	Dir. Progetto (Ing. G. Tomagnoli)
ACIL S.C.P.A. - CONSORZIO STRETTO DI MESSINA (Messina)	ACIL S.C.P.A. - CONSORZIO STRETTO DI MESSINA (Messina)	Progetto Manager (Ing. P. Marchetti)	Dir. Progetto (Ing. G. Tomagnoli)

COLLEGAMENTI VERSANTE SICILIA [500064_F0.046]

RILEVI ACCERTAMENTI E INDAGINI IN CAMPO - INDAGINI ARCHEOLOGICHE

ELEMENTI DI CARATTERE GENERALE

STUDIO ARCHEOLOGICO - CARTA DEL RISCHIO ARCHEOLOGICO RELATIVO

TAV. 1.01.3

NOTE		SCALE	
1	1:1000	1	1:1000
2	1:1000	2	1:1000
3	1:1000	3	1:1000
4	1:1000	4	1:1000
5	1:1000	5	1:1000
6	1:1000	6	1:1000
7	1:1000	7	1:1000
8	1:1000	8	1:1000
9	1:1000	9	1:1000
10	1:1000	10	1:1000
11	1:1000	11	1:1000
12	1:1000	12	1:1000
13	1:1000	13	1:1000
14	1:1000	14	1:1000
15	1:1000	15	1:1000
16	1:1000	16	1:1000
17	1:1000	17	1:1000
18	1:1000	18	1:1000
19	1:1000	19	1:1000
20	1:1000	20	1:1000
21	1:1000	21	1:1000
22	1:1000	22	1:1000
23	1:1000	23	1:1000
24	1:1000	24	1:1000
25	1:1000	25	1:1000
26	1:1000	26	1:1000
27	1:1000	27	1:1000
28	1:1000	28	1:1000
29	1:1000	29	1:1000
30	1:1000	30	1:1000
31	1:1000	31	1:1000
32	1:1000	32	1:1000
33	1:1000	33	1:1000
34	1:1000	34	1:1000
35	1:1000	35	1:1000
36	1:1000	36	1:1000
37	1:1000	37	1:1000
38	1:1000	38	1:1000
39	1:1000	39	1:1000
40	1:1000	40	1:1000
41	1:1000	41	1:1000
42	1:1000	42	1:1000
43	1:1000	43	1:1000
44	1:1000	44	1:1000
45	1:1000	45	1:1000
46	1:1000	46	1:1000
47	1:1000	47	1:1000
48	1:1000	48	1:1000
49	1:1000	49	1:1000
50	1:1000	50	1:1000