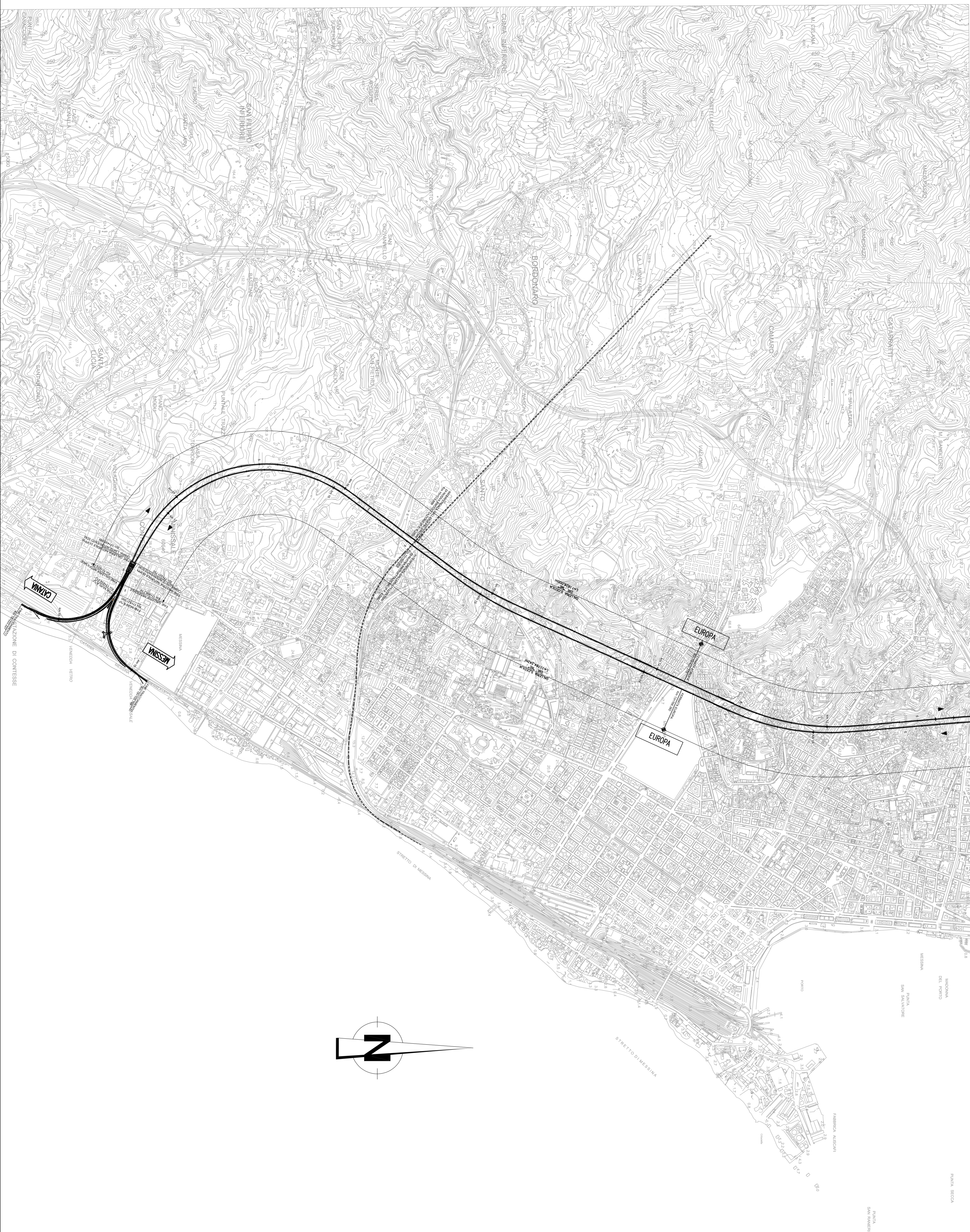
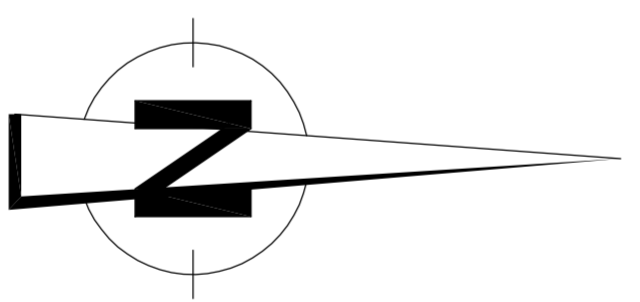
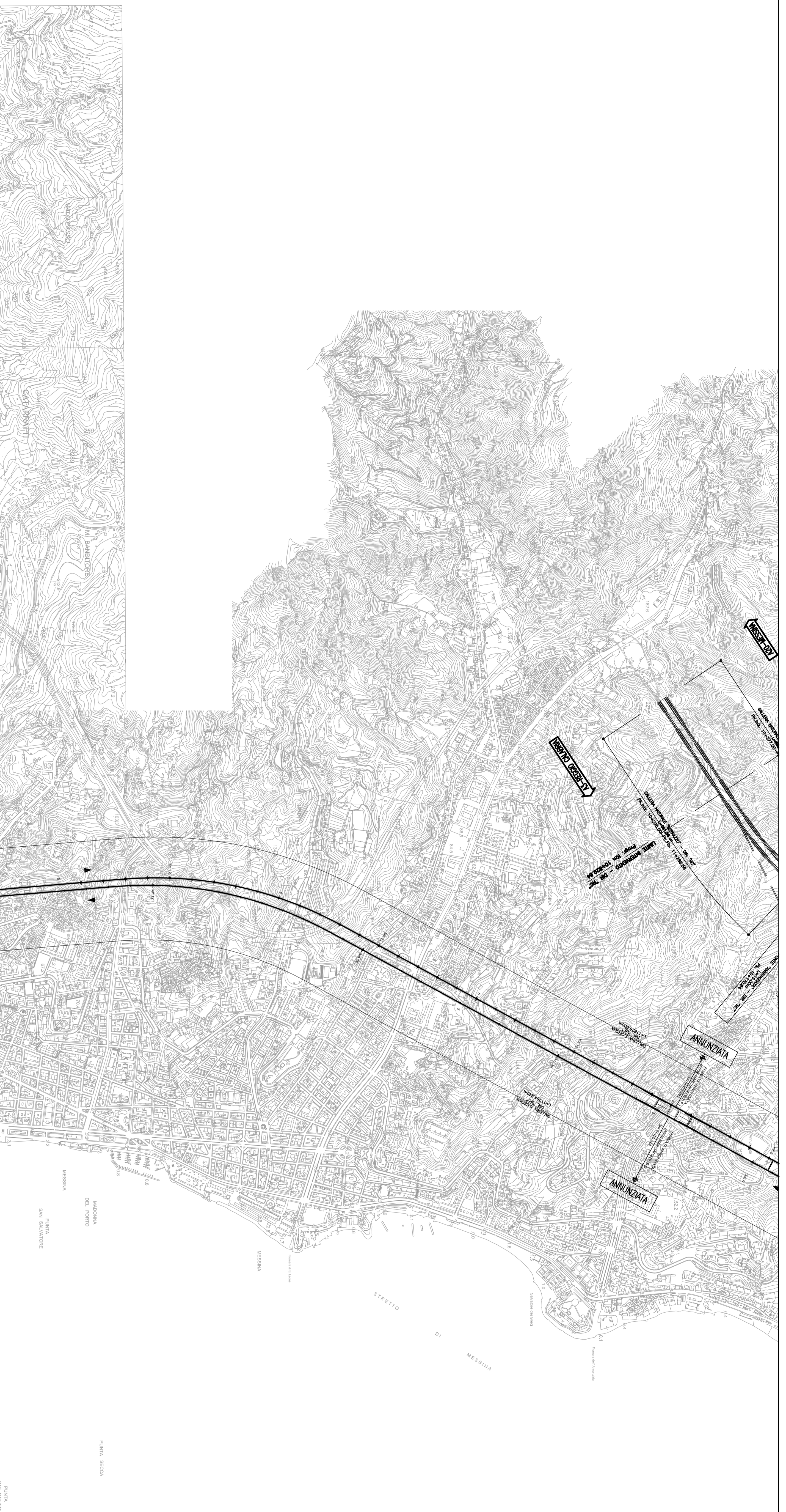
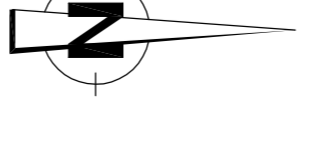
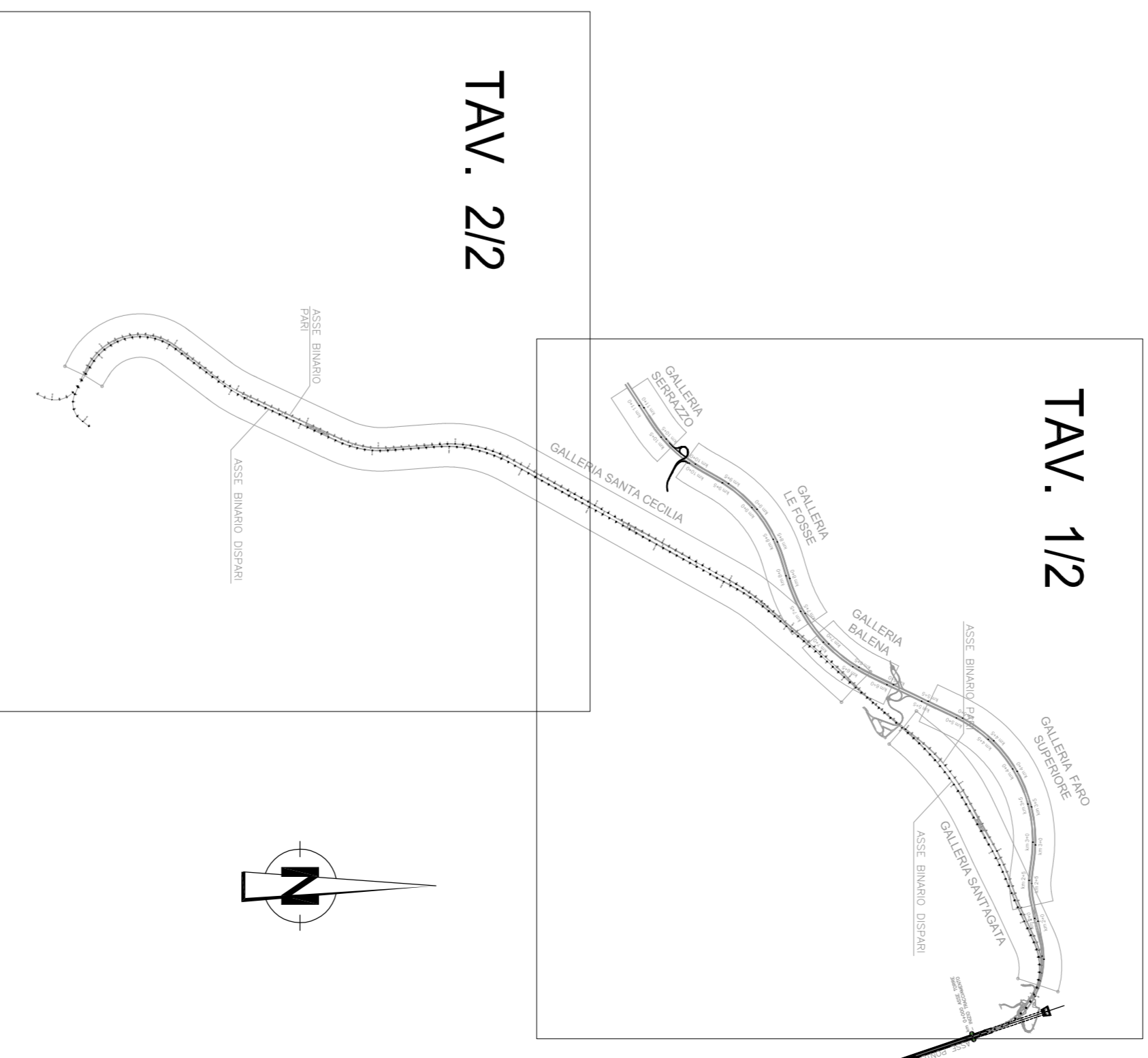


LEGENDA



TAV. 2/2



TAV. 1/2

**Stretto di Messina**  
 Genitori per il progetto, costruzione e gestione del collegamento sulla Is. Sicula e Continente  
 Operano a tutto rischio e sotto la direzione della Is. Sicula e Continente  
 Uffice: 91039 (M) - 0909/91313 - indirizzo di Stato: 91144 (M) - 0909/2000

**PONTE SULLO STRETTO DI MESSINA**  
 PROGETTO DEFINITIVO

**EUROLINK S.p.A.**  
 SOCIETÀ ITALIANA PER CONDOTTE D'ACQUA S.p.A. (Mandato)  
 COOPERATIVA MANTORI E GERENTISTI - C.M.C. di Ravenna Soc. Coop. a.r.l. (Mandato)  
 ISHIMAWAMA - HANJIMA HEAVY INDUSTRIES CO. Ltd. (Mandato)  
 A.C.I. S.P.A. - CONSORZIO STABILE (Mandato)

|   |   |  |   |
|---|---|--|---|
| <p>IL PROGETTISTA<br/>                 Dott. Deol. V. Ferraro<br/>                 Regione del Centro-Sud<br/>                 Project Manager<br/>                 (ing. 9/3/2005)</p> | <p>IL COMPONENTE GENERALE<br/>                 Project Manager<br/>                 (ing. 9/3/2005)</p> | <p>STRETTO DI MESSINA<br/>                 Direzione Generale<br/>                 (ing. 9/3/2005)</p> | <p>STRETTO DI MESSINA<br/>                 Amministrazione Dirigente<br/>                 (ing. 9/3/2005)</p> |
|---|---|--|---|

**COLLEGAMENTI SICILIA** [AS0073\_F01]  
 RILEVEI ACCERTI. E INDAGINI IN CAMPO-INDAGINI AMBIENTALI (STUDI DI SETTORE)  
 ELEMENTI DI CARATTERE GENERALE  
 STUDIO IDROGEOLOGICO AREE INTERESSATE DALLO SCANO DI GALLERIE  
 CARTA DELLA VULNERABILITÀ DELL'ACQUIFERO - Tav.2/2

|  |   |
|--|---|
| <p>REV. DATA DESCRIZIONE APPROVATO<br/>                 01 20/06/2011 EMISSIONE FINALE VITERRBA FERRARO CASARINI</p> | <p>SCALE<br/>                 1:10000</p> |
|--|---|