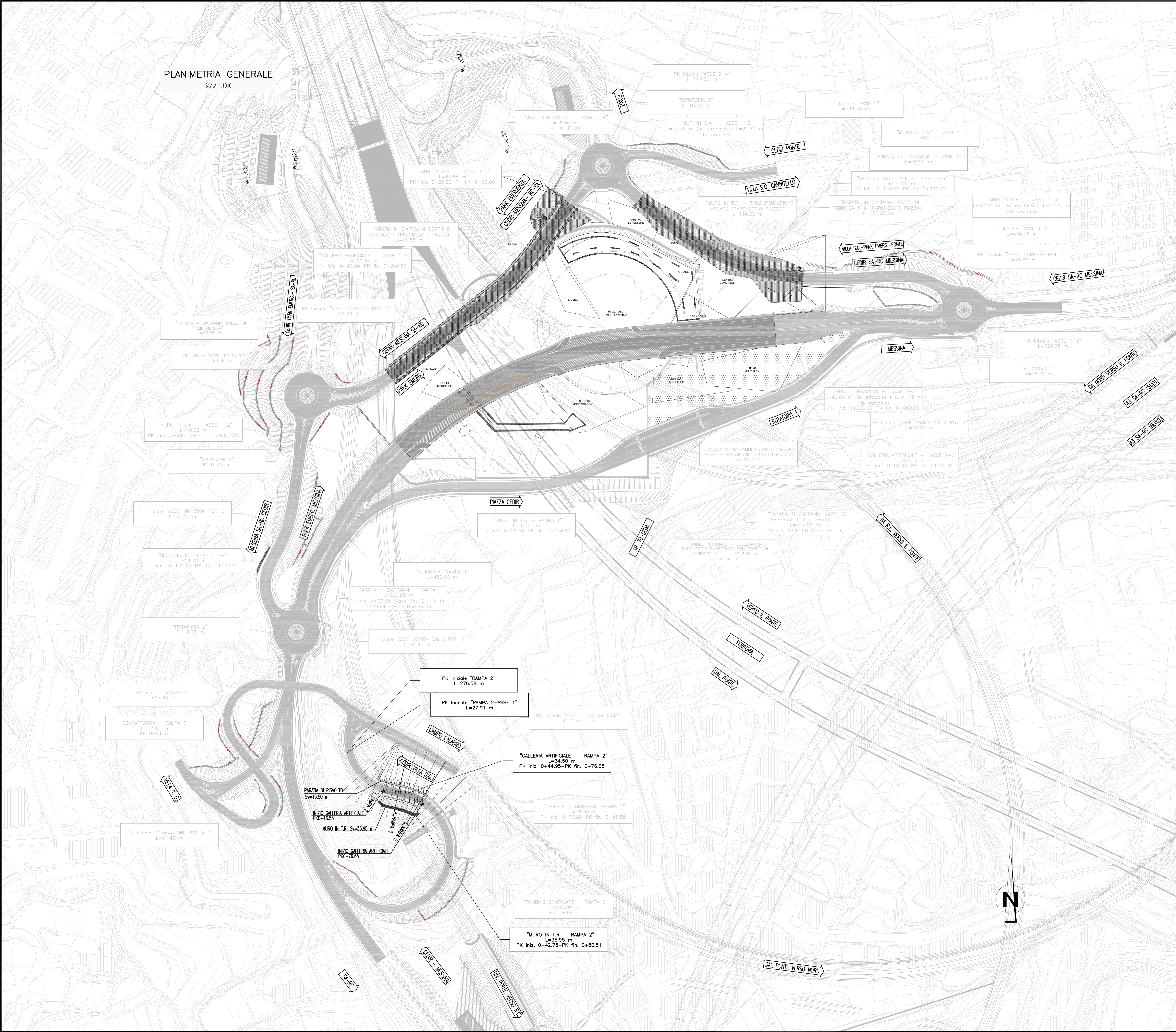
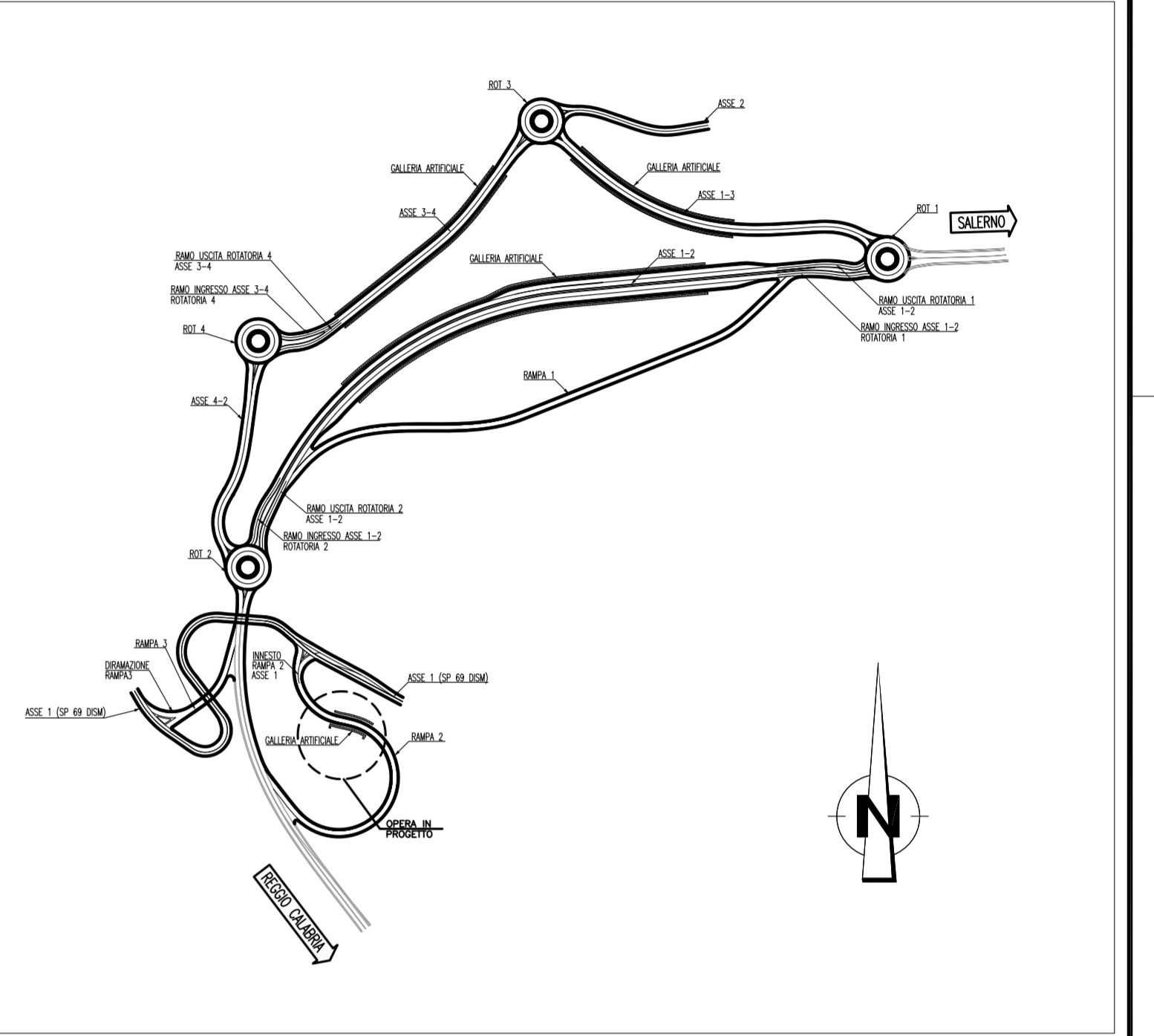
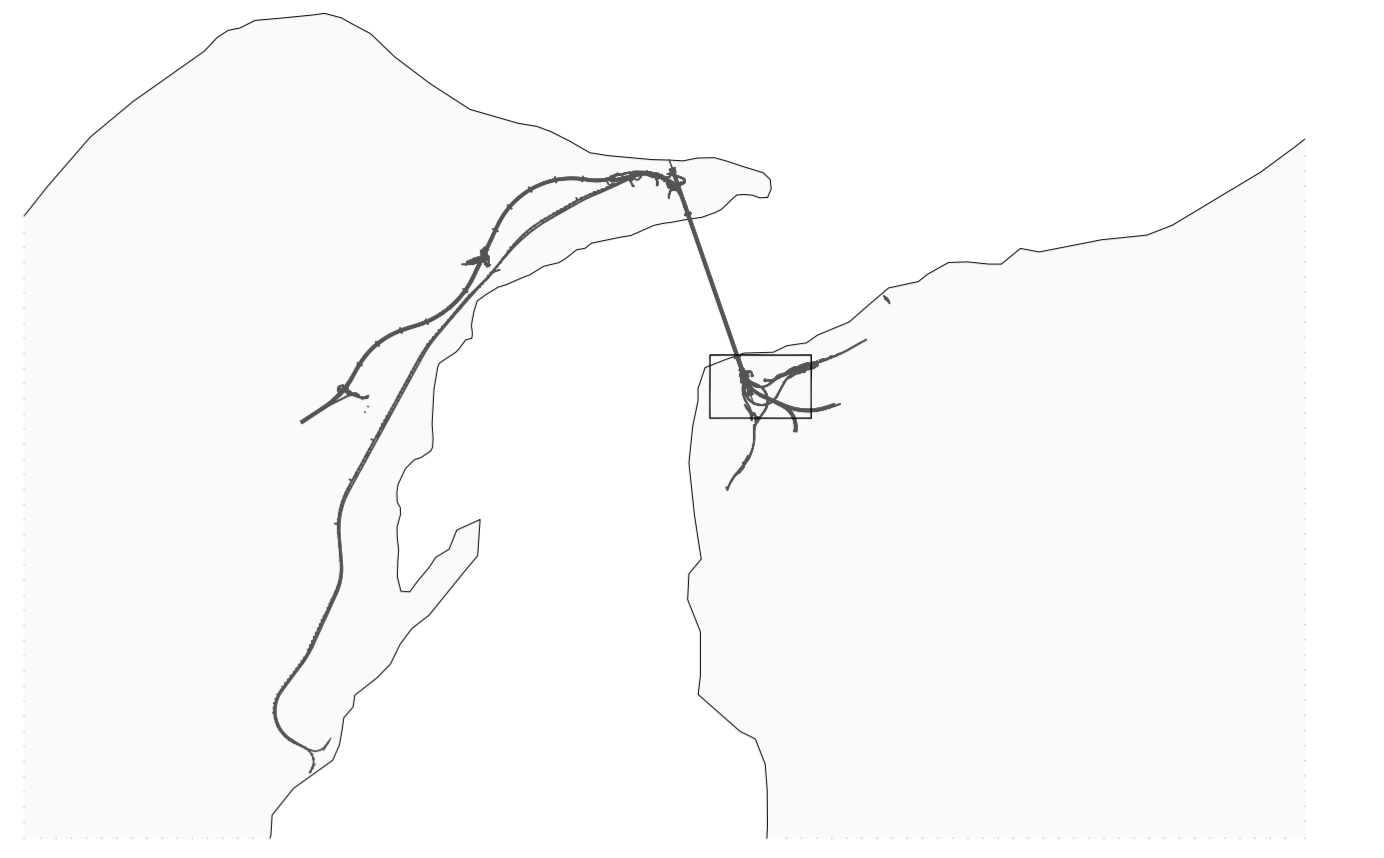



**PLANIMETRIA GENERALE**  
SCALA 1:1000



**NOTE GENERALI**




**Stretto di Messina**  
Concessionario per la progettazione, realizzazione e gestione del collegamento stabile tra la Sicilia e il Continente  
 Operatore di diritto pubblico  
 Legge n° 1108 del 17 dicembre 1971, modificata dal D.Lgs. n° 114 del 24 aprile 2003



**PONTE SULLO STRETTO DI MESSINA**  
 PROGETTO DEFINITIVO

**EUROLINK S.C.p.A.**  
IMPREGIOLIO S.p.A. (Mandatante)  
 SOCIETA' ITALIANA PER CONDOTTE D'ACQUA S.p.A. (Mandatante)  
 COOPERATIVA MURATORI E CEMENTISTI - C.M.C. di Ravenna Soc. Coop. a.r.l. (Mandatante)  
 SAGOR S.A.S. (Mandatante)  
 ISHKAWAJIMA - HARIMA HEAVY INDUSTRIES CO. Ltd. (Mandatante)  
 A.C.I. S.C.P.A. - CONSORZIO STABILE (Mandatante)

IL PROGETTISTA	IL CONTRINTE GENERALE	STRETTO DI MESSINA
<small>Det. Ing. F. Colla          Ordine Ingegneri Milano          n° 20320</small> 	<small>Project Manager          (Ing. P.P. Marcheselli)</small>	<small>Direttore Generale e          RUP Valutazione          (Ing. G. Fommemigli)</small> <small>Amministratore Delegato          (Dott. P. Ciucci)</small>

**COLLEGAMENTI VERSANTE CALABRIA**  
 CENTRO DIREZIONALE  
 OPERE CIVILI EDILI  
 VIABILITA' ACCESSO - RAMPA 2  
 GALLERIA ARTIFICIALE DA PK 0+44.95 A PK 0+76.68 - PLANIMETRIA GENERALE

CD0331\_F0

REV.	DATA	DESCRIZIONE	REDATTO	VERIFICATO	APPROVATO
1.0	20/08/2011	EMISSIONE FINALE	S. OSSERZA	F. BERTONI	F. COLLA

SCALA: 1:1000  
 CODICE: [C][G][O][7][0][P][P][7][D][C][D][1][C][V][A][E][6][0][0][0][0][2][F][0]  
 NOMI DEL FILE: CD0331\_F0.dwg