LEGENDA

- Elettrodotto in Semplice Terna in Progetto - Vn: 150 kV
- Elettrodotto in Semplice Terna Esistente - Vn: 150 - 380 kV
- Elettrodotto in Semplice Terna in corso di realizzazione - Vn: 380 kV

🟩 Area potenzialmente impegnata

☒ ☒ Sostegni da realizzare

☒ ☒ Sostegni da smantellare

☒ ☒ Sostegni esistenti

NB: Il sostegno rappresentato in planimetria è da intendersi come un simbolo necessario solamente all'individuazione del centro picchetto; non rappresenta pertanto l'effettiva area di ingombro.

DOTT. ING. ROBERTO CIRRINCIONE
Sez. A
n° 7947

REVISIONI					
00	30/11/2013	Prima emissione	F. Boni sa,el sas	S. Barnaba ING - PRI CS	R. Cirrincione ING - PRI CS
N.	DATA	DESCRIZIONE	ELABORATO	VERIFICATO	APPROVATO

TIPOLOGIA DELL'ELABORATO	CODIFICA DELL'ELABORATO	
PLANIMETRIA	DEER12003BER00557	Terna Rete Italia TERNA GROUP
PROGETTO	TITOLO	
WBS: TE-ER-12-003	APPENDICE A Elettrodotto aereo a 150 kV in semplice terna S.E. Rotello - Rotello smistamento Planimetria catastale con area potenzialmente impegnata	
RICAVATO DAL DOC. TERNA		
CLASSIFICAZIONE DI SICUREZZA		

NOME DEL FILE	SCALA CAD	FORMATO	SCALA	FOGLIO
DEER12003BER00557_00.dwg	1 unità = 1 m	297x4070	1:2.000	1 / 1

Questo documento contiene informazioni di proprietà Terna Rete Italia S.p.A. e deve essere utilizzato esclusivamente dal destinatario in relazione alle finalità per le quali è stato ricevuto. E' vietata qualsiasi forma di riproduzione o di divulgazione senza l'esplicito consenso di Terna Rete Italia S.p.A.

This document contains information proprietary to Terna Rete Italia S.p.A. and it will have to be used exclusively for the purposes for which it has been furnished. Whichever shape of spreading or reproduction without the written permission of Terna Rete Italia S.p.A. is prohibit.

m23IO001SG-r00

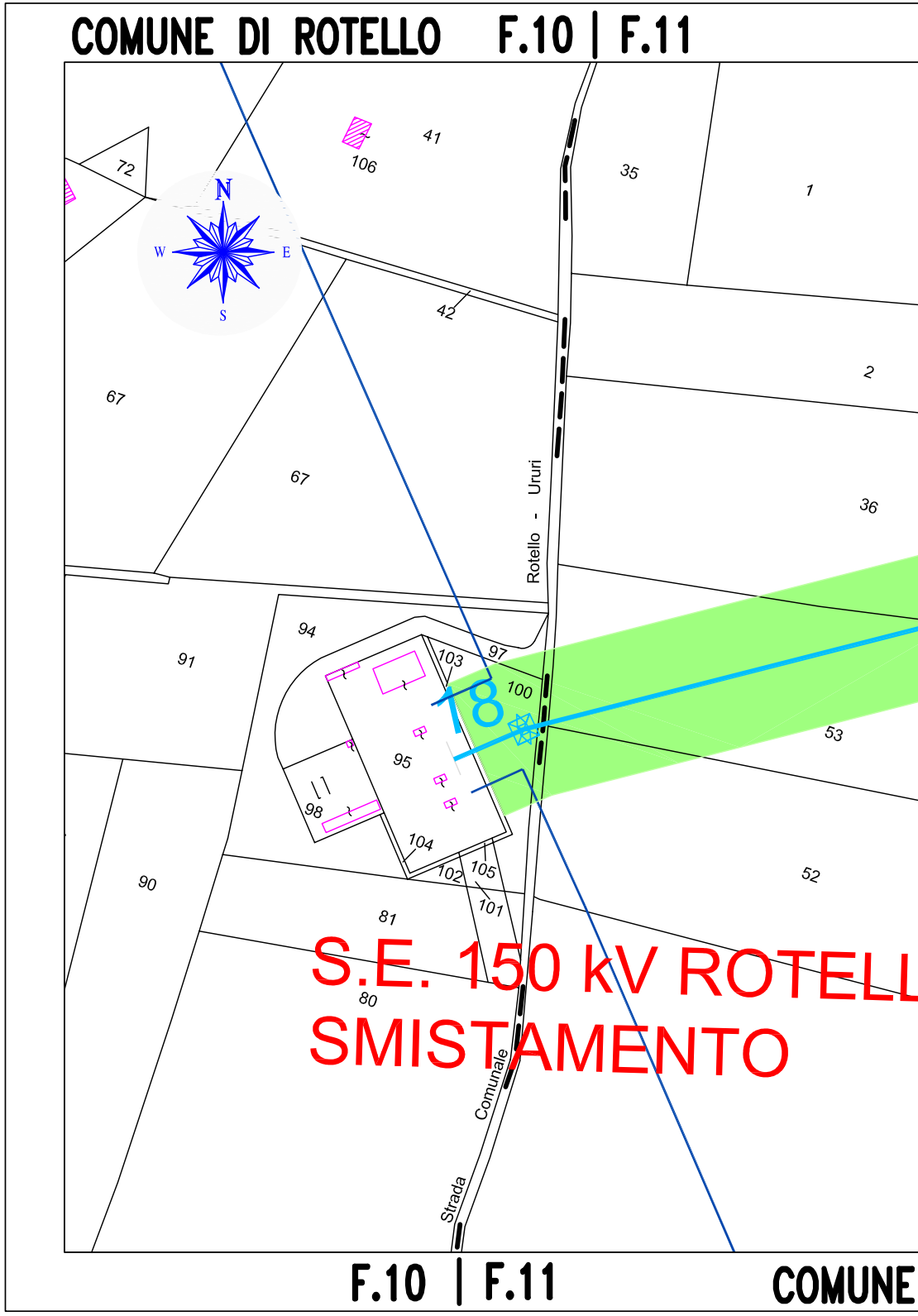
COMUNE DI ROTELLO F.10 | F.11
72
106
41
35
1
N
W
E
S
42
2
67
67
Rotello - Ururi
36
94
91
97
103
100
18
53
95
98
104
90
102
105
101
52
81
S.E. 150 kV ROTELL
80
SMISTAMENTO
Strada Comunale
F.10 | F.11
COMUNE

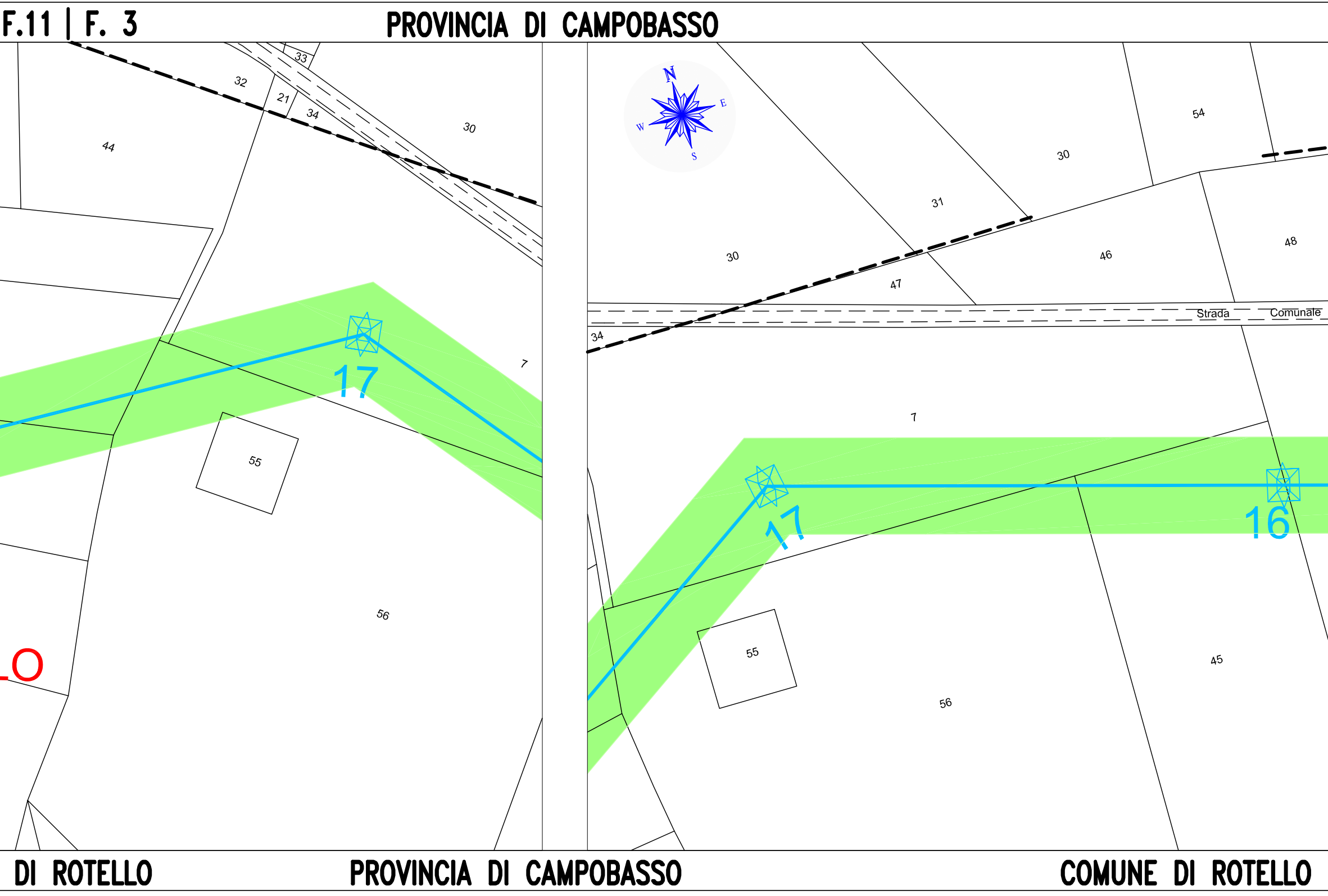
F.11 | F. 3
PROVINCIA DI CAMPOBASSO
N
E
W
S
33
32
21
34
30
44
7
17
55
56
LO
30
31
54
30
47
46
48
Strada
Comunale
34
7
17
16
55
56
45
DI ROTELLO
PROVINCIA DI CAMPOBASSO
COMUNE DI ROTELLO

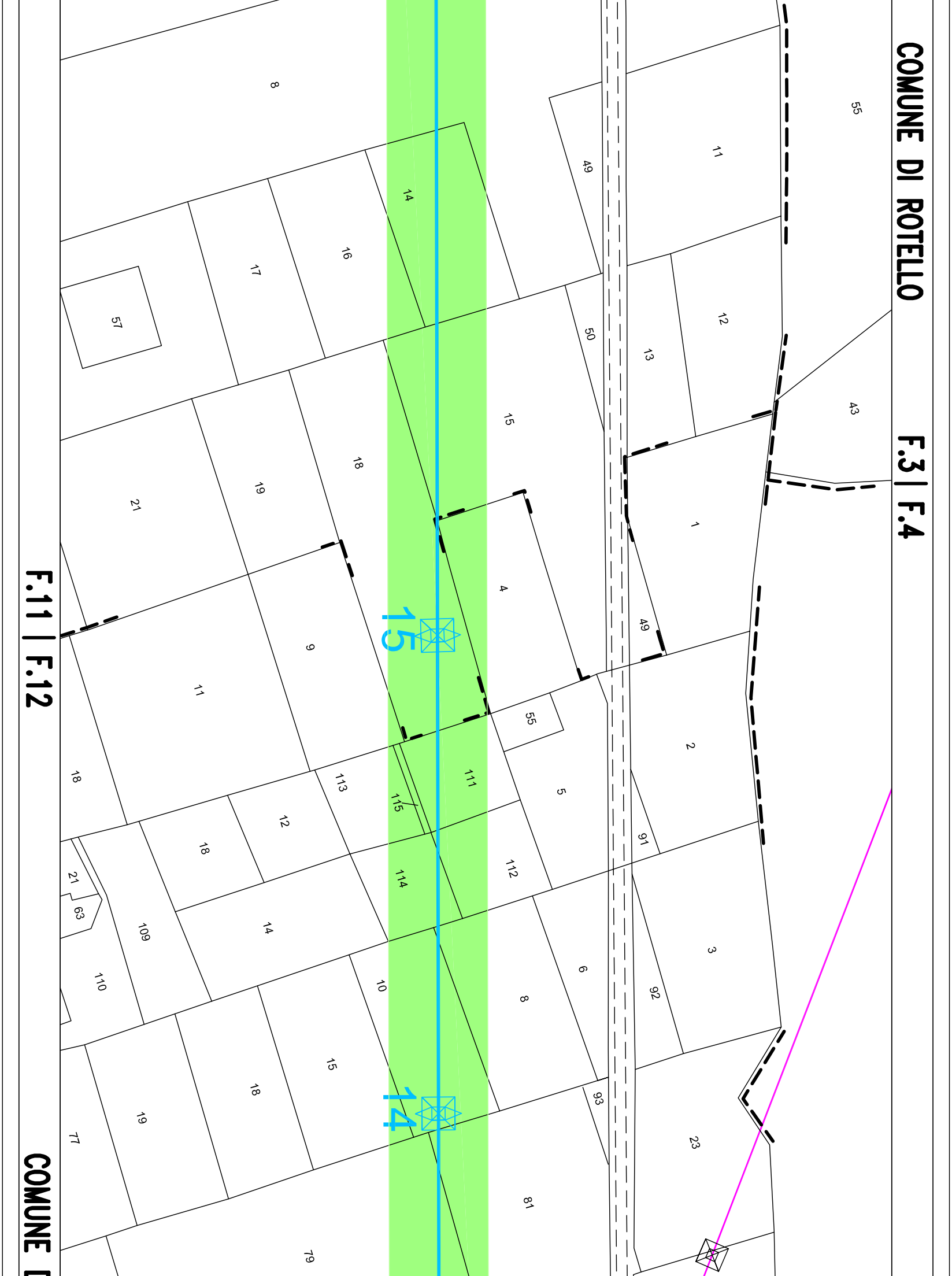
COMUNE DI ROTELLO
F.3 | F.4
F.11 | F.12
COMUNE D
15
14
8
14
16
17
57
49
11
55
12
13
50
43
15
18
19
21
1
4
9
49
11
55
2
18
113
115
111
5
91
12
18
112
114
21
63
109
14
3
110
10
8
6
92
93
15
18
19
77
23
81
79

COMUNE DI ROTELLO

F.4 | F.

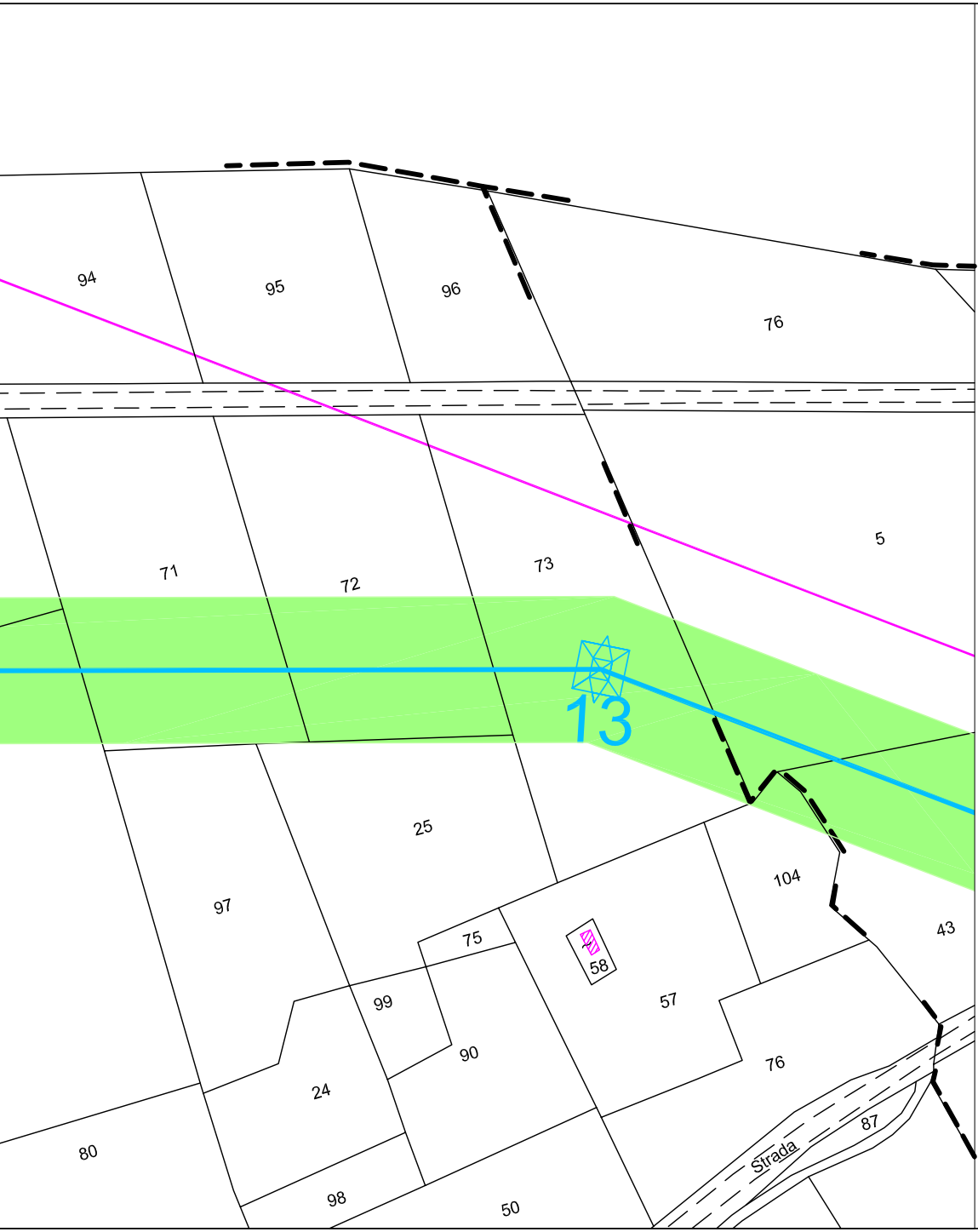
94
95
96
76
71
72
73
5
13
25
97
104
43
75
58
57
99
90
24
76
87
Strada
80
98
50

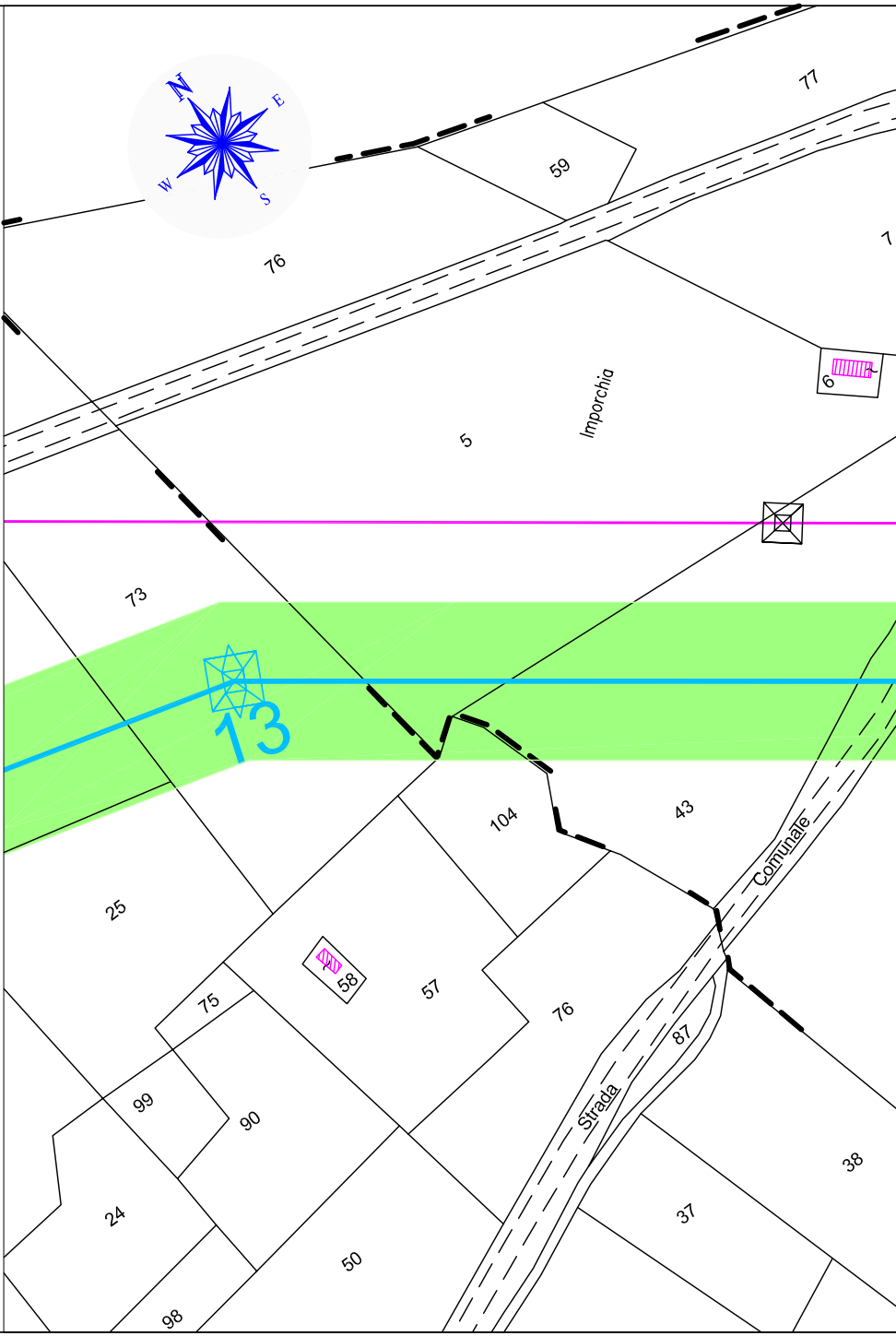
N
E
W
S
77
59
76
Imporchia
6
5
73
13
104
43
Comunale
25
58
57
75
76
99
90
87
Strada
24
50
37
38
98

DI ROTELLO

COMUNE DI ROTELLO

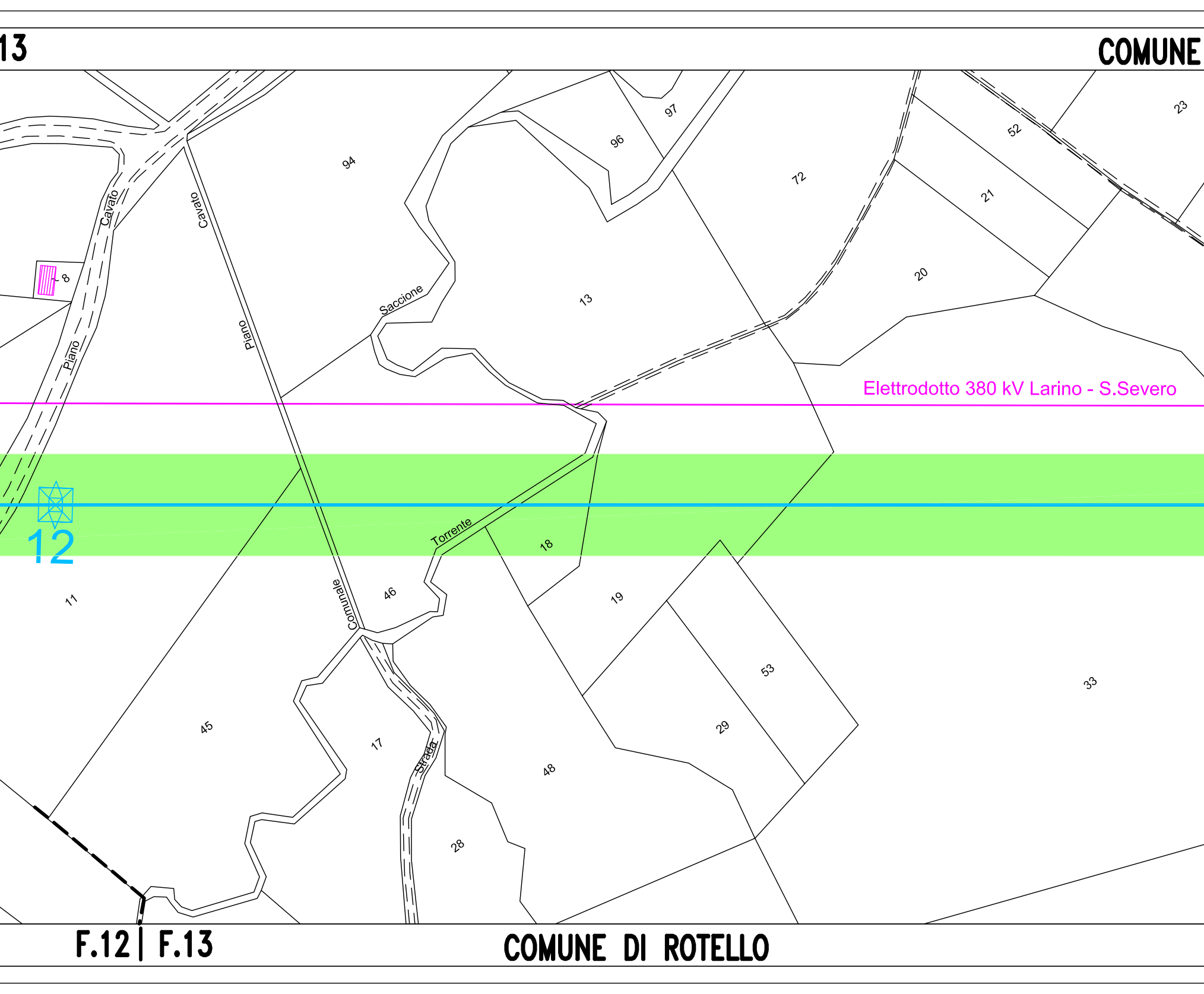
13
COMUNE
Cavato
Cavato
Piano
Piano
8
94
96
97
72
52
23
21
20
13
Saccione
Elettrodotto 380 kV Larino - S.Severo
12
Torrente
18
11
46
Comunale
19
53
33
29
45
17
Strada
48
28
F.12 | F.13
COMUNE DI ROTELLO

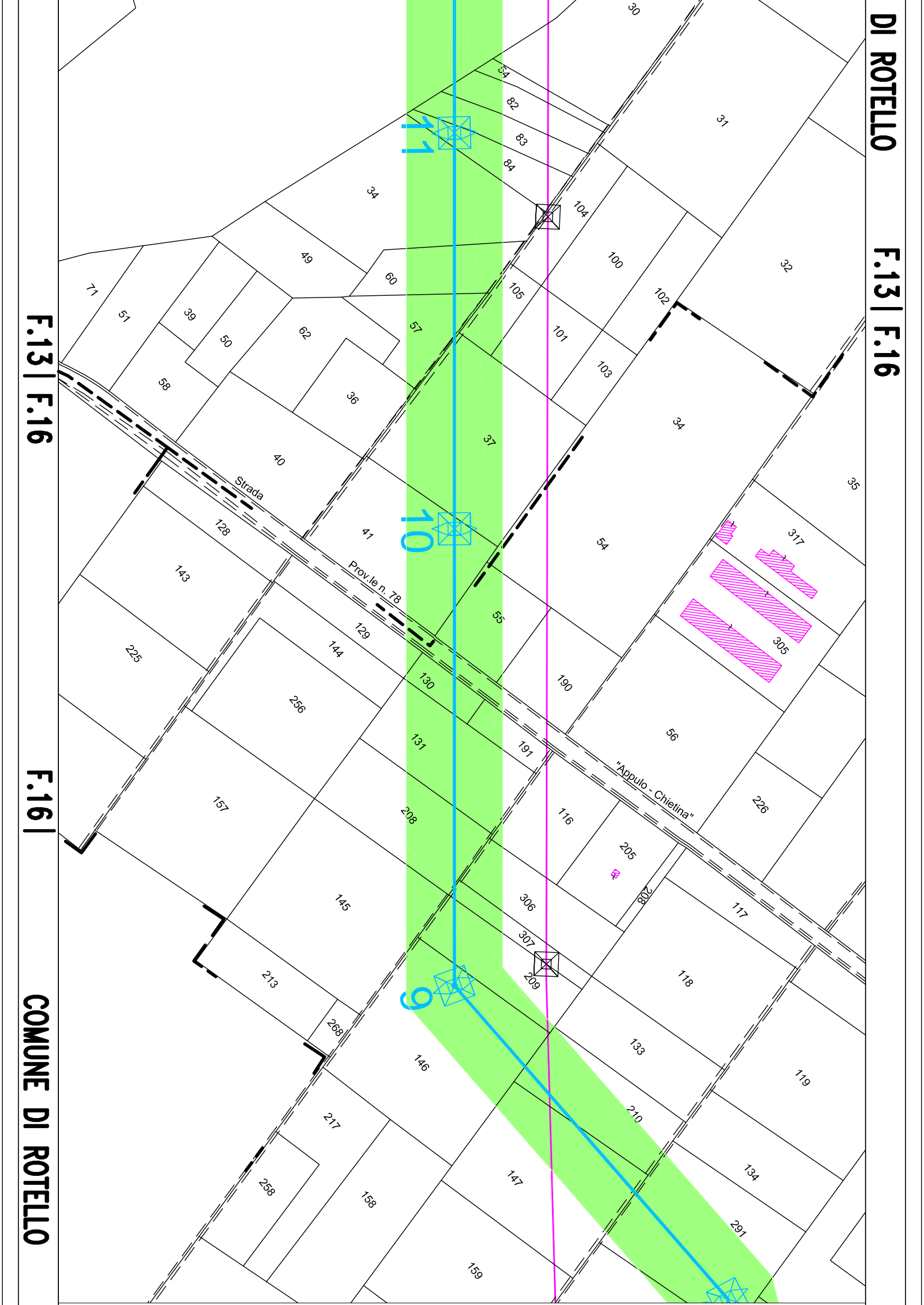
COMUNE DI ROTELLO
F.13 | F.16
F.16 |
DI ROTELLO
F.13 | F.16
Strada
Prov.le n. 78
"Appulo - Chietina"
11
10
9
30
31
32
34
35
54
82
83
84
104
100
102
49
60
105
101
103
71
51
39
50
62
57
58
36
37
34
40
41
54
317
305
128
143
129
144
130
55
190
225
256
131
191
56
226
157
208
116
205
208
117
145
306
307
118
213
209
268
133
119
146
210
217
134
258
158
147
291
159

COMUNE DI ROTELLO

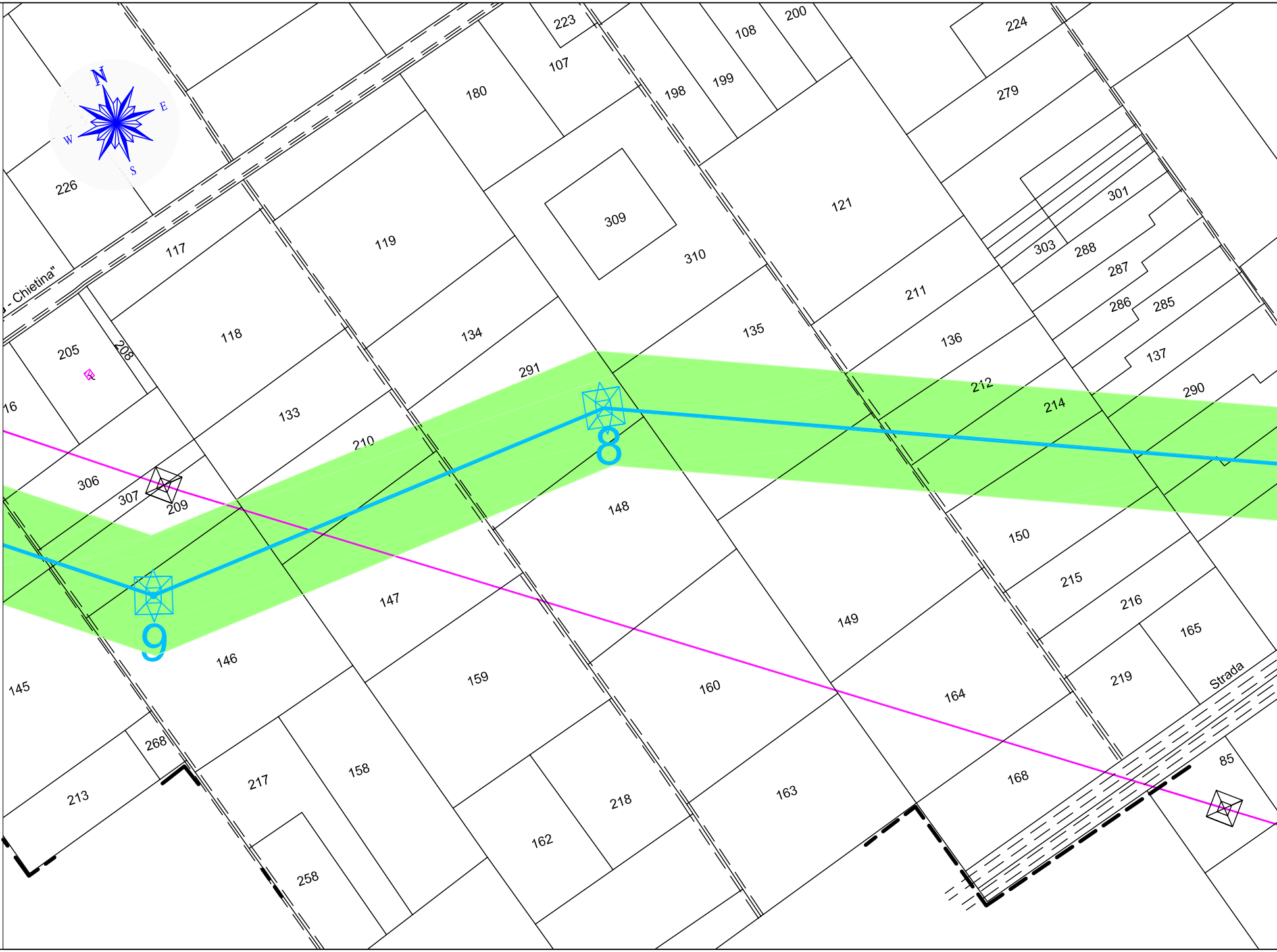
N
E
W
S
226
223
107
180
200
108
199
198
224
279
- Chietina"
117
119
309
310
121
301
303
288
287
286
285
211
205
208
118
134
135
136
137
16
133
291
212
214
290
210
306
307
209
8
148
150
215
216
165
9
147
149
219
145
146
159
160
164
Strada
85
268
217
158
218
163
168
213
162
258

| F.16 F.16 | F.29

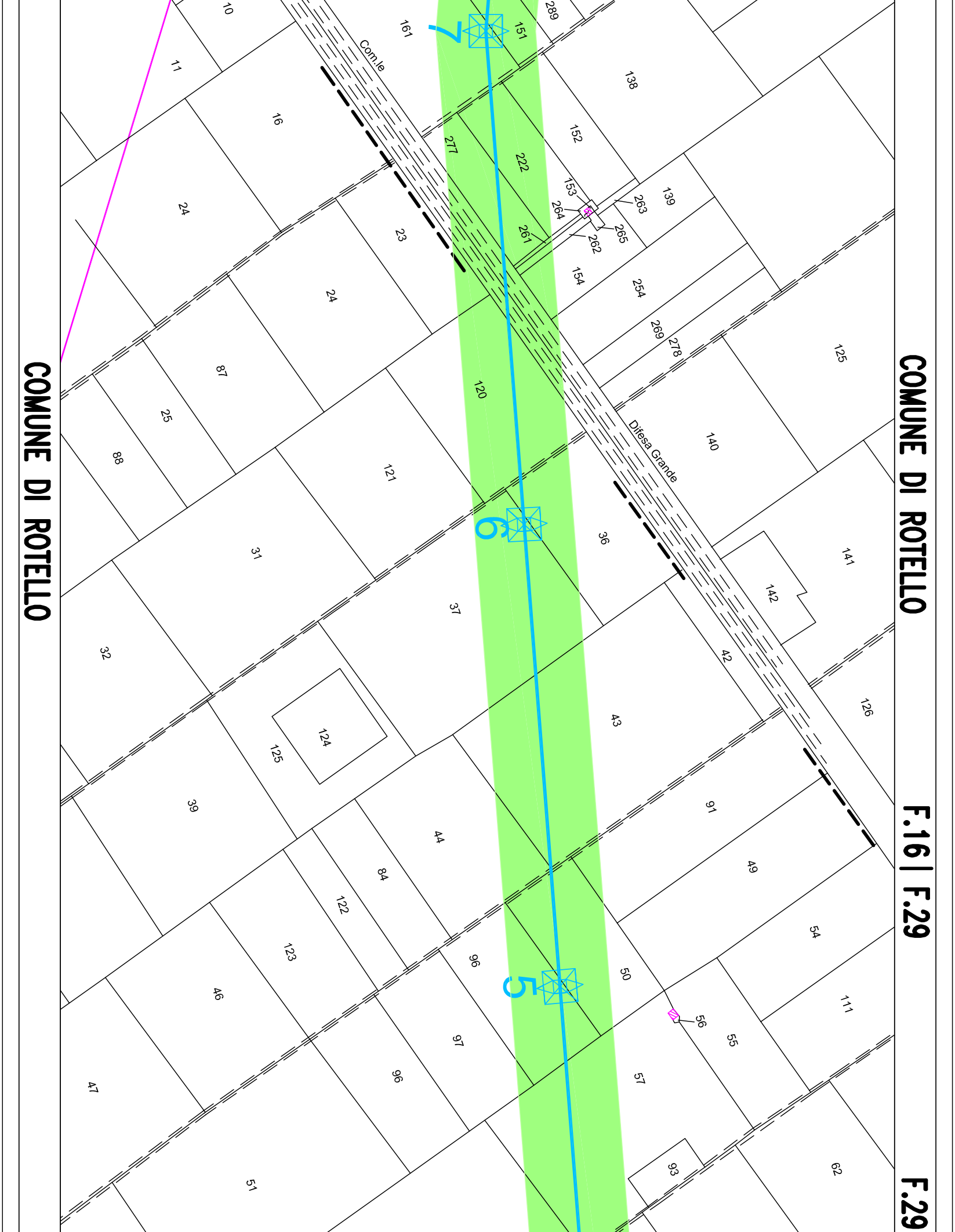
COMUNE DI ROTELLO
COMUNE DI ROTELLO
F.16 | F.29
F.29
Com.le
Difesa Grande
7
6
5
10
11
16
24
24
87
25
88
31
32
39
47
46
51
161
151
289
138
152
277
222
153
264
263
139
261
262
265
23
154
254
269
278
125
120
140
121
36
141
142
37
42
126
124
125
43
91
44
84
122
49
123
96
50
54
56
55
111
97
96
57
93
62

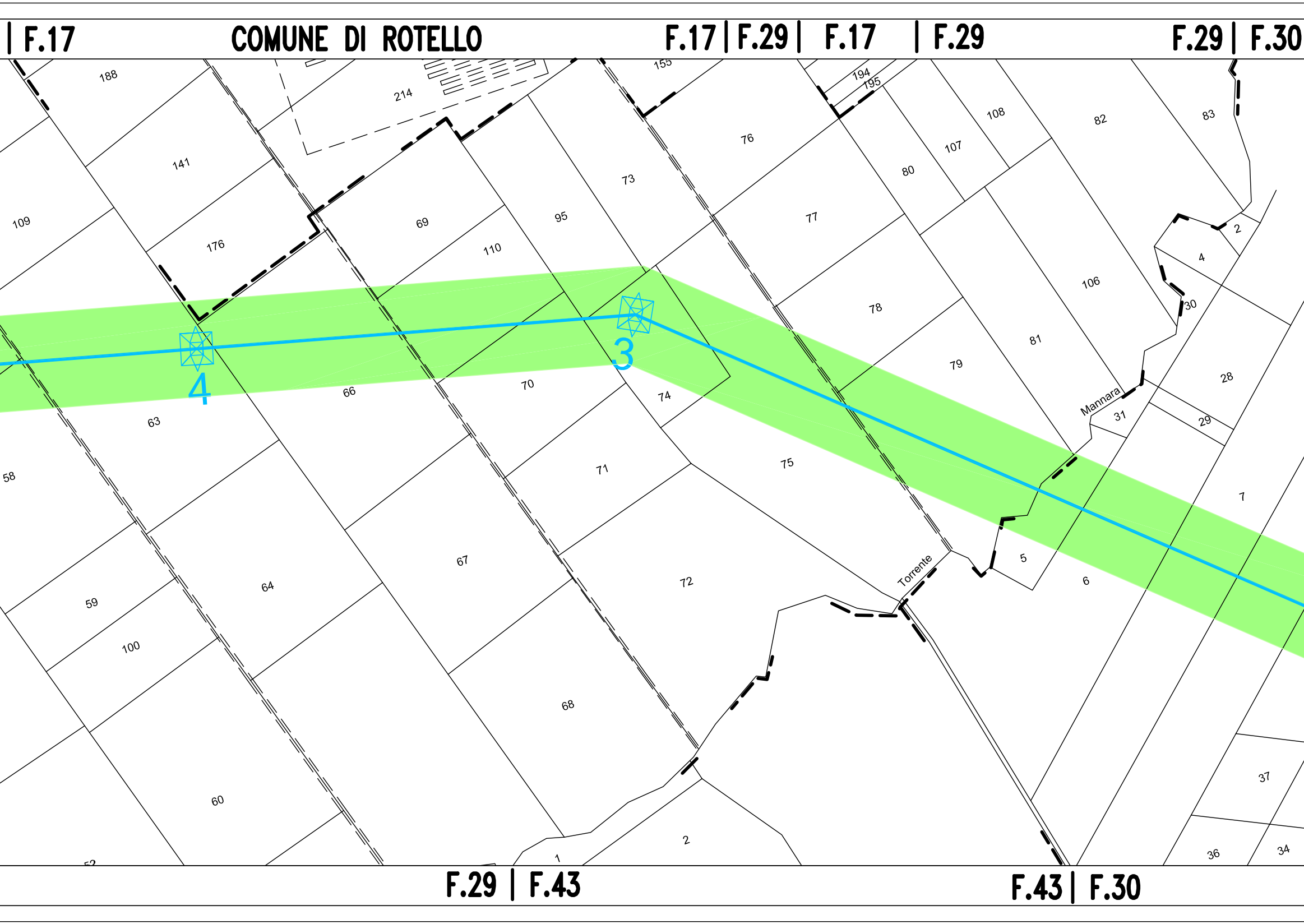
| F.17
COMUNE DI ROTELLO
F.17 | F.29 | F.17 | F.29
F.29 | F.30
188
214
155
194
195
108
82
83
141
109
176
69
110
95
73
76
77
80
107
106
2
4
30
78
79
81
28
29
31
Mannara
7
4
3
63
66
70
74
71
75
58
67
72
64
59
100
68
60
Torrente
5
6
37
36
34
2
1
52
F.29 | F.43
F.43 | F.30

COMUNE DI ROTELLO **F.30**

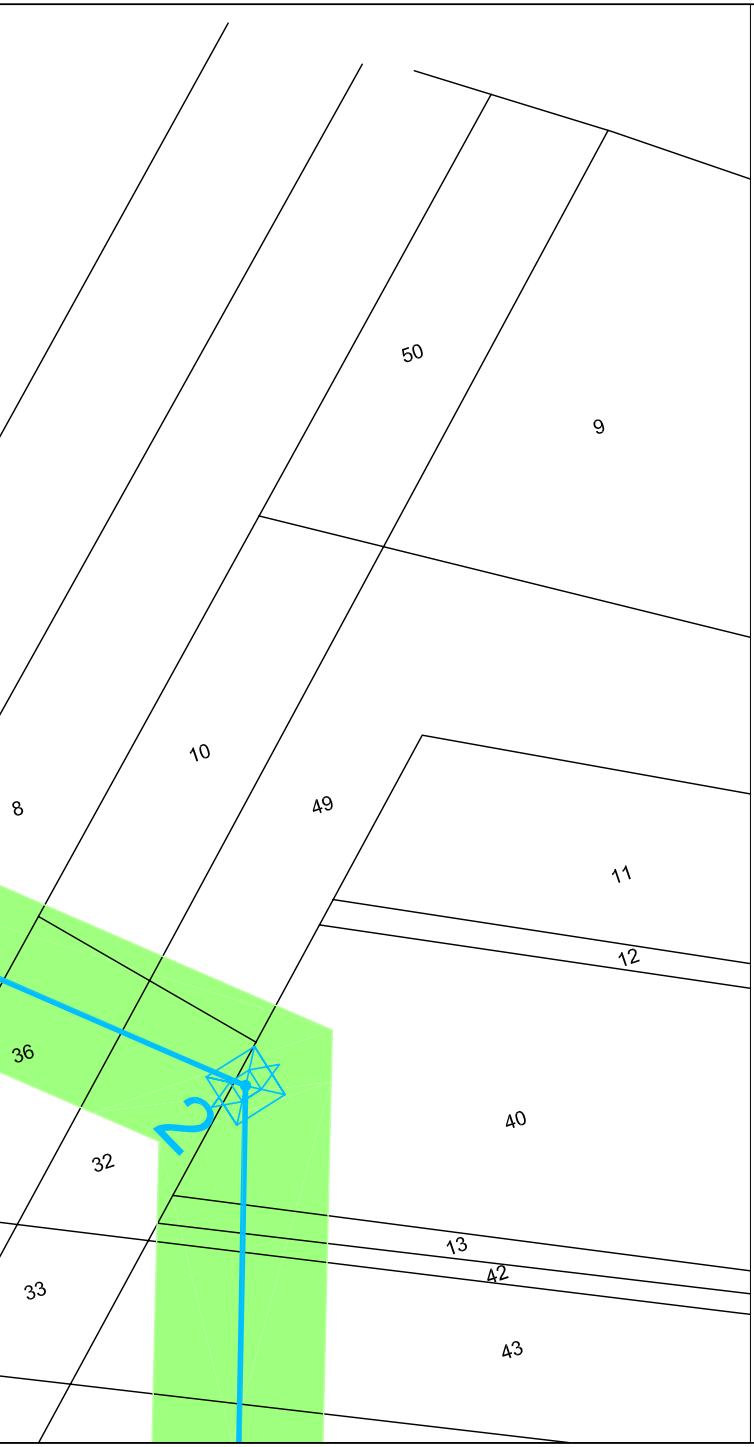
50
9
10
8
49
11
12
36
2
40
32
13
42
33
43

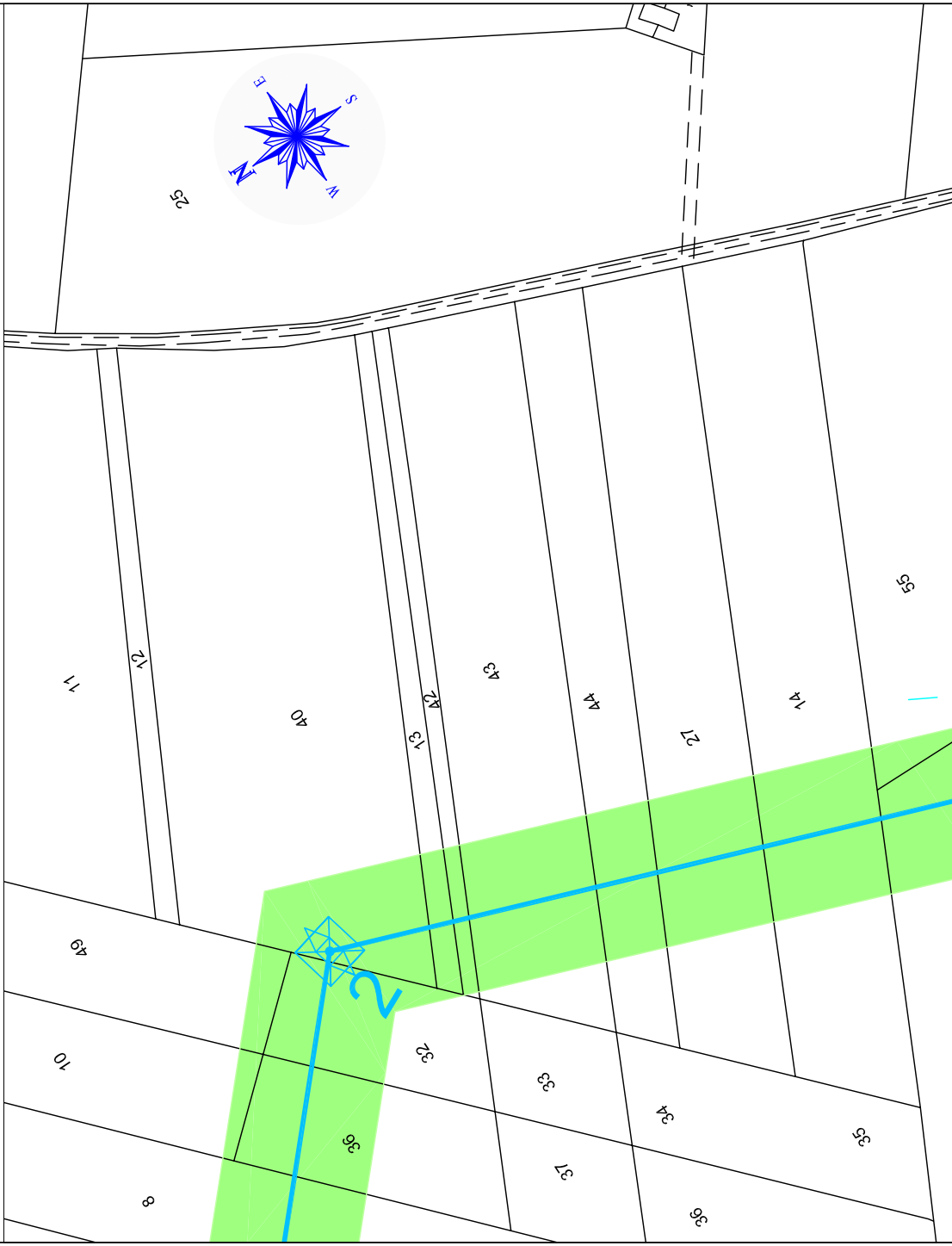
E
S
N
W
25
55
11
12
40
43
42
13
44
27
14
49
2
10
32
33
34
35
36
37
8
36

COMUNE DI ROTELLO **F.30**

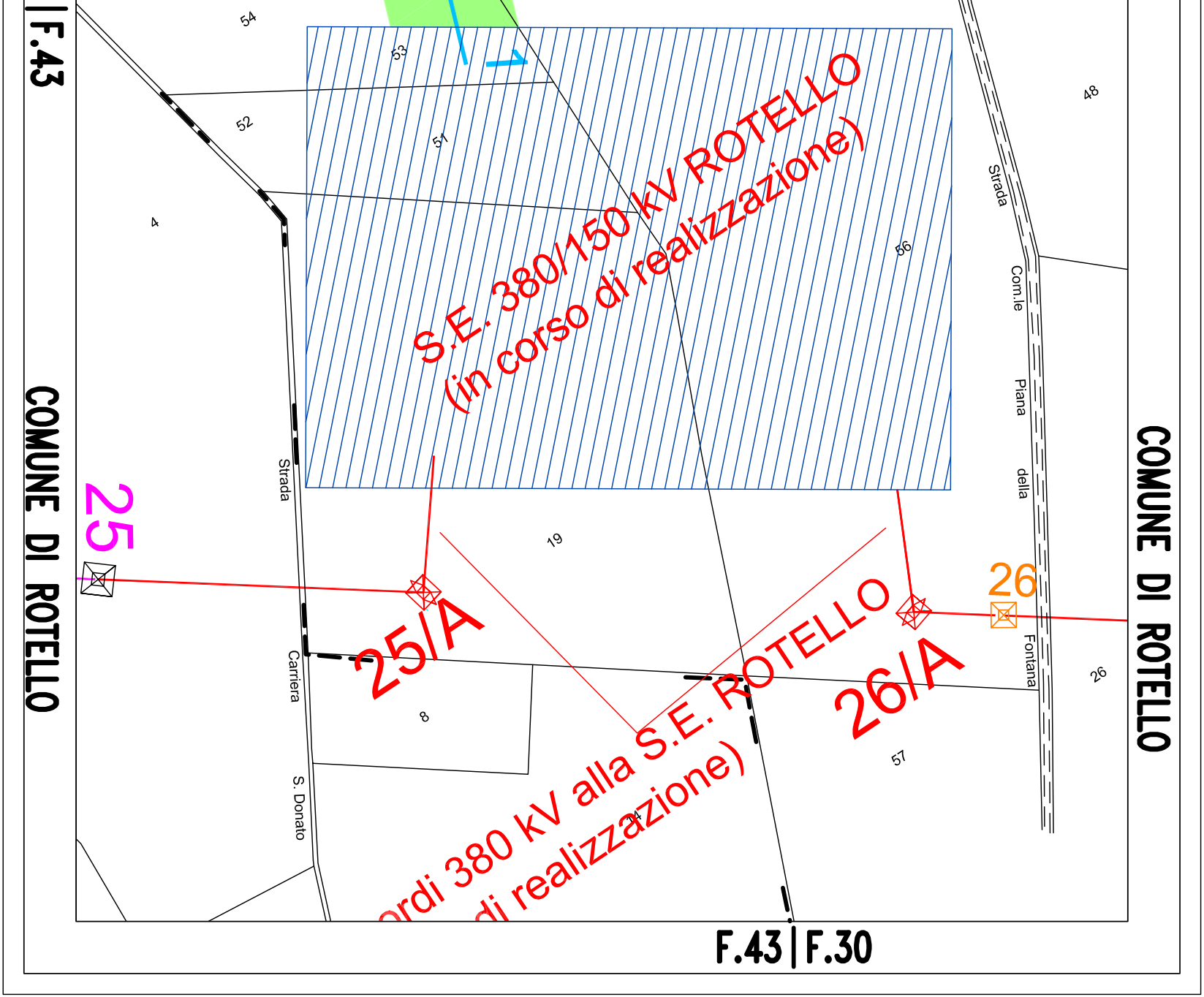
F.43
COMUNE DI ROTELLO
COMUNE DI ROTELLO
F.43 | F.30
S.E. 380/150 kV ROTELLO
(in corso di realizzazione)
25
25/A
26
26/A
rdi 380 kV alla S.E. ROTELLO
di realizzazione)
Strada Com.le Piana della Fontana
Strada Carriera S. Donato
54
53
52
51
4
48
56
19
8
26
57
4